

[ 異常時通報連絡の公表文 (様式 1 - 1) ]

**伊方発電所における地震の観測について (第 4 報)**

17. 6. 10  
原子力安全対策推進監  
(内線2352)

[ 異常の区分 ]

国への法律に基づく報告対象事象		有 ・ 無
県の公表区分		A ・ B ・ C
外部への放射能の放出・漏えい		有 ・ 無
異常の概要	発生日時	17年 5月25日20時31分
	発生場所	1号・2号・3号・共用設備
		管理区域内 ・ 管理区域外
	種 類	・ 設備の故障、異常 ・ 地震、人身事故、その他

[ 異常の内容 ]

5月25日(水)21時00分、四国電力(株)から、別紙のとおり、伊方発電所での地震観測に係る通報連絡がありました。その概要は、次のとおりです。

- 1 5月25日20時31分、伊方発電所において、17～24ガルの地震を観測した。
- 2 1, 2, 3号機は、異常なく運転を継続している。
- 3 なお、念のため設備の巡視点検を実施しており、結果は後ほど連絡する。
- 4 地震による環境への放射能の影響はない。

その後、四国電力(株)から

伊方1, 2, 3号機の巡視点検の結果、地震発生を示す表示灯(観測用地震計)が点灯しなかったこと以外、その他の設備に異常はなかった。

なお、表示灯が点灯しなかった件については、今後詳細調査を実施する。

との第3報がありました。

県としては、環境放射線テレメータ装置により、周辺環境放射線等に異常のないことを確認するとともに、八幡浜保健所の職員が伊方発電所に立ち入り、点検状況等を確認しました。

[ 以上第3報まででお知らせ済み。 ]

[ 異常の原因及び復旧状況 ]

6月10日(金)9時50分、四国電力(株)から、原因及び復旧状況について、次のとおり連絡がありました。

地震発生を示す表示灯が点灯しなかったことについて調査した結果、観測用地震測定装置の通信カードが一時的に不良となったため、地震発生信号が3号機中央制御室に伝送されなかったものと推定された。

このため、当該カードを新品に取り替え、6月10日9時30分、通常状態に復旧した。

県としては、八幡浜保健所の職員を伊方発電所に派遣し、復旧状況等を確認しました。

(伊方発電所及び周辺の状況)

原子炉の運転状況	1号機	運転中(出力101%) ・ 停止中
	2号機	運転中(出力101%) ・ 停止中
	3号機	運転中(出力103%) ・ 停止中
発電所の排気筒・放水口モニタ値の状況		通常値 ・ 異常値
周辺環境放射線の状況		通常値 ・ 異常値

( 参考 )

### 1 国への法律に基づく報告対象事象

核原料物質、核燃料物質及び原子炉の規制に関する法律に基づき、国（経済産業省原子力安全・保安院等）に対し、一定レベル以上の事故・故障等を報告することが義務付けられている。

国への法律に基づく報告対象事象に該当すれば、国際原子力機関が定めた評価尺度に基づき、7から評価対象外までの9段階の評価レベルが示されるので、異常の程度を判断する目安となる。評価対象外以下のものについては、安全に関係しない事象とされている。

### 2 県の公表区分

区分	内 容
A	安全協定書第11条第2項第1号から第10号までに掲げる事態 （放射能の放出、原子炉の停止、出力抑制を伴う事故・故障、国への報告対象事象 等） 社会的影響が大きくなるおそれがあると認められる事態 （大きな地震の発生、救急車の出動要請、異常な音の発生 等） その他特に重要と認められる事態
B	管理区域内の設備の異常 発電所の運転・管理に関する重要な計器の機能低下、指示値の有意な変化 原子炉施設保安規定の運転上の制限が一時的に満足されないとき その他重要と認められる事態
C	区分A，B以外の事項

### 3 管理区域内・管理区域外

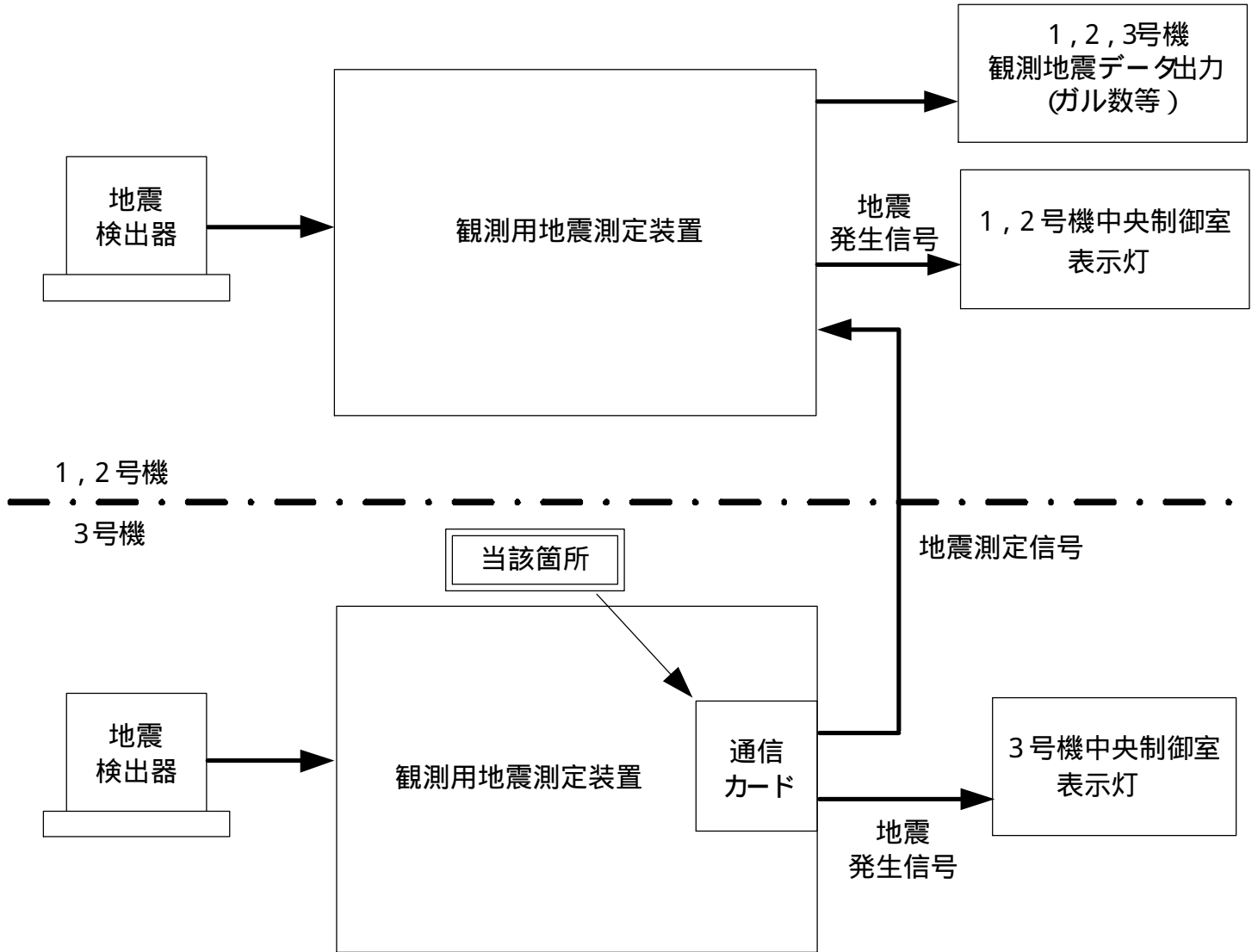
その場所に立ち入る人の被ばく管理等を適切に実施するため、一定レベル（3月間に1．3ミリシーベルト）を超える被ばくの可能性がある区域を法律で管理区域として定めている。原子炉格納容器内や核燃料、使用済燃料の貯蔵場所、放射能を含む一次冷却水の流れている系統の範囲、液体、気体、固体状の放射性廃棄物を貯蔵、処理廃棄する場所等が管理区域に該当する。

異常発生 の場所が管理区域の内か外かによって、異常の程度を判断する目安となる。

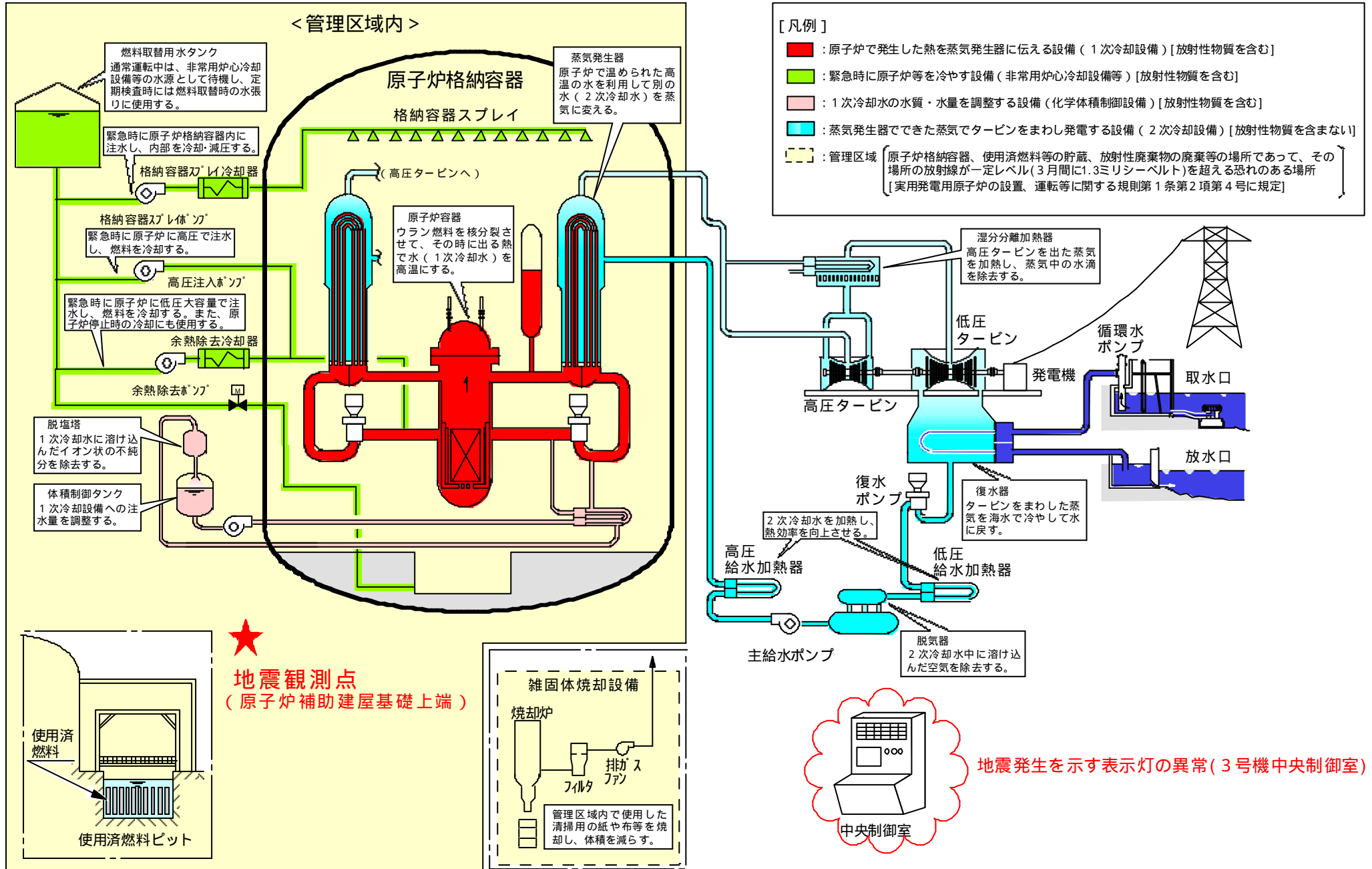
伊方発電所異常時通報連絡記録票（第4報）

発 信 者	伊方発電所 渡辺	F A X 発信日時	平成17年6月10日9時50分
受 信 者		F A X 受信日時	平成 年 月 日 時 分
号機(定格出力)	1号機(56万6千kW) ・ 2号機(56万6千kW) ・ 3号機(89万kW)		
発 生 前 の 状 況	<del>1. 出力一万千kWにて(通常運転・調整運転・出力上昇・出力降下)中</del> <del>2. 第一回定期検査中</del>		
発 生 状 況 概 要	設備のトラブル ・ 人身事故 ・ 火 災 ・ <span style="border: 1px solid black;">その他(地震)</span>		
	1. 発生時間            5月 25日 20時 31分 2. 場 所 <span style="border: 1px solid black;">伊方1号機</span> ・ <span style="border: 1px solid black;">2号機</span> ・ <span style="border: 1px solid black;">3号機</span> 3. 状 況 5月25日20時31分頃、宇和海を震源とした地震があり、伊方発電所1, 2, 3号機において、以下のとおり地震を感知した。このため、1, 2, 3号の設備の詳細な巡視点検を実施した結果、プラントの運転に影響を与えるような異常はないことを確認しました。 ・ 1号機：17ガル, 2号機：17ガル, 3号機：24ガル なお、今回の地震で伊方3号機の中央制御室において、地震の発生を示す表示灯が点灯しませんでした。〔5月26日発表済み〕  地震発生を示す表示灯が点灯しなかったことについて調査した結果、観測用地震測定装置の通信カードが一時的に不良となったため、地震発生信号が3号機中央制御室に伝送されなかったものと推定されたことから、当該カードを新品に取り替え、本日9時30分、通常状態に復旧しました。 本事象に係る通報は、本報をもって終了させていただきます。 [ 観測用地震測定装置 ] 地震発生時に地震動のデータを収集する目的で設置している装置。 当該表示灯は、地震を感知した場合に点灯するものであり、これが故障してもプラントの運転に影響を与えるものではありません。		
環 境 へ の 影 響	放射能	外部への放射性物質の放出 ( <span style="border: 1px solid black;">なし</span> ・ あり )	
		放射能物質の放出量 ( <span style="border: 1px solid black;">なし</span> ・ 微量 ・ 評価中 )	
		野外モニタ指示値 ( <span style="border: 1px solid black;">異常なし</span> ・ 微小変化 ・ 変化 )	
		そ の 他	
連絡の理由 <span style="border: 1px solid black; padding: 2px;">該当番号を で囲む。 複数可</span>	1. 電気関係報告規則第3条に基づく連絡 2. 実用発電用原子炉の設置、運転に関する規則第24条に基づく連絡 3. 安全協定第11条第2項に基づく連絡 ④. その他		
当該機以外の 運転状況	1号機(通常運転・調整運転・出力上昇・出力降下・定検停止)中 2号機(通常運転・調整運転・出力上昇・出力降下・定検停止)中 3号機(通常運転・調整運転・出力上昇・出力降下・定検停止)中		
備 考			

# 伊方発電所観測用地震計概略系統図



# 伊方発電所 基本系統図






検出部



測定部

観測用地震計



取替えた通信カード

## 用語解説

### 地震計

伊方発電所では、制御用の地震計及び観測用の地震計を1, 2, 3各号機の原子炉補助建屋の基礎上端等に設置している。

制御用の地震計で原子炉自動停止の設定値を超える揺れを感知すると、原子炉が自動停止する。

観測用の地震計は、地震による揺れを観測、記録する目的で設置している。

### ガル

加速度の単位。1ガルは、 $1\text{ cm/秒}^2$ のことで、秒速が毎秒1cmの割合で速くなる加速度を表す。

震度とガル数とのおおよその関係は次のとおり。

震度	0	1	2	3	4	5	6	7
ガル数	~0.8	0.8~2.5	2.5~8.0	8.0~25	25~80	80~250	250~400	400~

(注) 従来分類。現在は計測震度計により計算処理されている。

### 観測用地震測定装置

地震発生時に地震動のデータを収集する目的で設置している装置。(制御用地震計は別途設置。)

表示灯は、地震を感知した場合に点灯するものであり、これが故障してもプラントの運転に影響を与えるものではない。

# 周辺環境放射線調査結果

(県環境放射線テレメータ装置により確認)

平成17年5月25日(水)

(単位：ナグレイ/時)

測定局	時刻	測定値(シンチレーション検出器)					平常の変動幅の最大値	
		20:10	20:20	20:30	20:40	20:50	降雨時	降雨時以外
愛媛県	モニタリングステーション(九町越)	16	17	17	16	17	4.1	1.8
	九町モニタリングポスト	23	23	23	23	23	4.3	2.4
	湊浦モニタリングポスト	14	14	14	14	14	3.3	1.6
	伊方越 モニタリングポスト	19	19	19	19	19	3.7	2.1
	川永田 モニタリングポスト	25	25	24	25	25	4.2	2.6
	豊之浦 モニタリングポスト	12	11	11	11	11	3.6	1.5
	加周モニタリングポスト	23	23	24	24	23	3.6	2.0
	大成モニタリングポスト	20	20	20	21	20	3.5	2.4
四国電力(株)	モニタリングステーション	14	15	13	14	14	3.7	1.6
	モニタリングポストNo.1	14	14	14	14	14	4.1	1.6
	モニタリングポストNo.2	14	13	14	13	13	4.1	1.6
	モニタリングポストNo.3	12	12	12	12	12	4.1	1.5
	モニタリングポストNo.4	13	14	13	14	13	4.0	1.6

降雨の状況：有・無

伊方発電所の排気筒モニタ等にも異常なかった。

(参考)

1 環境放射線の測定値は、降雨等の気象要因や自然条件の変化等により変動するので、原子力安全委員会の環境放射線モニタリング指針に基づき、測定値を「平常の変動幅」と比較して評価しています。

「平常の変動幅」は、過去2年間(平成13、14年度)の測定値を統計処理した幅(平均値±標準偏差の3倍)としており、一般に、測定値が「平常の変動幅」の最大値以下であれば、問題のない測定値と判断されます。

2 環境放射線は線量(グレイ)で表されますが、一般的に、これに0.8を乗じて、人の被ばくの程度を表す線量(シーベルト)に換算しています。

例えば、線量率約20ナグレイ/時の地点では、1年間に約0.14ミリシーベルト(ミリはナノの100万倍を表す)の自然放射線を受けることとなりますが、これは、胃のX線検診を1回受けた場合の4分の1程度の量です。

(放射線量の例)

