

(案)

愛媛県緊急時モニタリング実施要領（資料編）

目 次

1	モニタリング地点	1
	(1) 測定地点	2
	(2) 測定位置図	9
	ア 固定観測局(モニタリングステーション及びモニタリングポスト)	9
	イ 固定観測局(通信機能付き電子線量計)	10
	ウ 可搬型モニタリングポスト	11
	エ 積算線量計	12
	オ 走行測定	13
	カ 環境試料	14
2	モニタリング資機材	15
3	放射線測定地点と避難等防護措置実施地区の関連付け	17
4	原子力防災対策重点区域の範囲	22
	(1) 原子力防災対策重点区域の周辺図	23
	(2) 原子力防災対策重点区域対象地域	24
5	原子力防災対策重点区域の人口、世帯数	29
6	原子力防災対策重点区域の飲料水の状況	54
7	原子力防災対策重点区域の農畜林水産物の生産等の状況	58
8	原子力防災対策重点区域の気象状況	71
9	原子力防災対策重点区域の道路状況	77
10	伊方発電所の概要	81
11	報告様式	83
	・現地サーベイチーム測定結果	84
	・総括表(時)(モニタリングポスト線量率)	85
	・総括表(時)(電子線量計線量率)	86
	・総括表(時)(気象データ)	87
	・総括表(時)(大気中ヨウ素濃度)	88
	・総括表(時)(サーベイポイント空間 γ 線量率)	89
	・総括表(日)(モニタリングポスト線量率)	91
	・総括表(日)(電子線量計線量率)	92
	・総括表(日)(気象データ)	93
	・総括表(日)(大気中ヨウ素濃度)	94
	・総括表(日)(サーベイポイント空間 γ 線量率)	95

・ 総括表（積算線量）	97
・ 緊急時モニタリング活動指示書	98

<資料1>モニタリング地点

(1) 測定地点表

測定器別	測定器
①	モニタリングステーション モニタリングポスト
②	NaI(Tl)シンチレーションスペクトロメータ NaI(Tl)シンチレーションサーベイメータ
③	モニタリングカー (定点測定)
④	可搬型モニタリングポスト
⑤	蛍光ガラス線量計
⑥	モニタリングカー (走行測定)

地点 番号	測定場所		測定地点名	測定器種別						(注1) 伊方発電所 からの			
	市 町	地 名		①	②	③	④	⑤	⑥	方位	距離 (km)		
Ik-01	伊方町	伊 方 越	伊方越老人憩いの家 (県モニタリングポスト伊方越)	○					○		東北東	3.3	
Ik-02		亀 浦	亀浦集会所						○		東北東	2.2	
Ik-03		亀 浦	亀浦スクールバス待合所		○							東北東	2.3
Ik-05		亀 浦	柿ヶ谷						○			東	0.6
Ik-06		湊 浦	伊方中学校		○	○	○					東	4.4
Ik-08		湊 浦	伊方明治百年記念公園						○			東	4.4
Ik-09		湊 浦	伊方町民会館 (県モニタリングポスト湊浦)	○								東	4.2
Ik-11		発電所周辺	四電モニタリングポストNo.3下						○			南東	0.7
Ik-12		発電所周辺	四電周辺モニタリングポスト九町越北						○			南西	1.0
Ik-14		川 永 田	川永田コミュニティーセンター						○			東南東	3.0
Ik-15		発電所周辺	九 町 越 (Ik-15)		○	○	○					南	0.7
Ik-17		川 永 田	川永田老人憩いの家 (県モニタリングポスト川永田)	○								東南東	2.7
Ik-19		九 町	九 町 越 公 園 (県モニタリングステーション)	○	○	○	○	○				南	1.1
Ik-20		九 町	九 町 越 (Ik-20)						○			南南西	1.1
Ik-21		川 永 田	伊方町民グラウンド		○	○	○	○				南東	1.9
Ik-22		九 町	奥 集 会 所						○			南南東	1.5
Ik-23		二 見	鳥津集会所		○							南西	2.8
Ik-24		九 町	町見公民館 (県モニタリングポスト九町)	○								南	1.6
Ik-26		九 町	九 町 小 学 校		○	○			○			南	1.8
Ik-27		二 見	二見くるりん風の丘パーク					○				南西	2.6
Ik-28		足 成	足 成 集 会 所						○			西南西	4.3
Ik-29		二 見	大成消防詰所横 (県モニタリングポスト大成)	○								西南西	3.7
Ik-30		豊 之 浦	豊之浦配水池						○			南南東	2.2
Ik-32		豊 之 浦	豊之浦小学校跡 (県モニタリングポスト豊之浦)	○								南南東	2.5
Ik-33		二 見	町見中学校跡						○			南南西	2.7
Ik-35		二 見	亀ヶ池温泉 (県モニタリングポスト加周)	○								南西	3.9

(注1) 伊方発電所各号機の間地点からの方向及び距離を示す。

地点番号	測定場所		測定地点名	測定器種別						(注1)伊方発電所からの		
	市町	地名		①	②	③	④	⑤	⑥	方位	距離(km)	
Ik-38	伊方町	三机	瀬戸総合体育館					○		南西	6.9	
Ik-40		小島	小島集会所					○		西南西	11.6	
Ik-44		大久	大久保育所					○		南西	13.8	
Ik-46		三崎	三崎総合体育館					○		南西	20.6	
Ik-49		正野	八幡浜警察署串警察官連絡所 (県モニタリングポスト三崎)	○							西南西	28.2
Ya-02	八幡浜市	保内町喜木津	喜木津小学校跡					○		東北東	8.2	
Ya-04		保内町宮内	両家・枇杷谷集会所				○			東	8.2	
Ya-05		日土町川辻	日土保育所					○		東	11.9	
Ya-07		保内町宮内	原子力センター	○	○	○	○			東	8.5	
Ya-08		川之内	川之内地区公民館					○		東	15.9	
Ya-09		北浜	県八幡浜支局	○				○		東南東	11.0	
Ya-14		若山	八幡浜市民スポーツパーク (県モニタリングポスト双岩)	○							東南東	15.0
Ya-15		川上町川名津	川上地区公民館					○		南東	11.9	
Ya-16		真網代	八幡浜市立真穴小学校 (県モニタリングポスト真穴)	○							南東	12.4
0o-03		大洲市	長浜	肱川あらし展望公園 (県モニタリングポスト長浜)	○						北東	21.3
0o-04	長浜		長浜中学校					○		北東	20.9	
0o-06	柳沢		柳沢公民館					○		東北東	28.6	
0o-07	柴		大洲市養護老人ホームさくら苑 (県モニタリングポスト柴)	○							東北東	21.9
0o-08	長浜町櫛生		櫛生福祉センター					○		北東	15.5	
0o-10	春賀		三善小学校					○		東北東	24.0	
0o-12	上須戒		上須戒公民館				○	○		東北東	18.6	
0o-15	大洲		大洲高校					○		東	21.6	
0o-17	平野町野田		八幡浜・大洲地区総合運動公園 (県モニタリングポスト平野)	○							東	19.5
0o-21	肱川町山鳥坂		大洲市肱川支所					○	○		東	35.0
Se-02	西予市	宇和町河内	多田公民館				○	○		東南東	19.6	
Se-04		宇和町岩木	岩木集会所					○		南東	18.6	
Se-05		三瓶町朝立	朝立公園					○		南東	16.2	
Se-06		野村町野村	西予市野村支所					○		東南東	33.6	
Se-09		三瓶町有太刀	福島展望公園あらパーク (県モニタリングポスト三瓶)	○							南南東	17.1
Se-10		宇和町卯之町	宇和文化会館					○		南東	23.7	
Se-11		野村町野村	野村シルク博物館 (県モニタリングポスト野村)	○							東南東	33.0

(注1) 伊方発電所各号機の間地点からの方向及び距離を示す。

地点番号	測定場所		測定地点名	測定器種別						(注1)伊方発電所からの	
	市町	地名		①	②	③	④	⑤	⑥	方位	距離(km)
Se-13	西予市	三瓶町下泊	下泊集会所					○		南南東	18.6
Se-15		明浜町高山	西予市明浜支所					○		南南東	22.2
Se-16		明浜町高山	あけはまシーサイド・サンパーク (県モニタリングポスト明浜)	○						南南東	23.4
Iy-01	伊予市	双海町上灘	伊予市双海地域事務所					○		北東	37.6
Iy-02		双海町串	伊予市下灘ふれあいグラウンド (県モニタリングポスト下灘)	○						北東	30.8
Uc-01	内子町	内子	内の子広場					○		東北東	32.2
Uc-02		平岡	内子町役場 (県モニタリングポスト内子)	○						東	32.7
Uw-01	宇和島市	三間町宮野下	宇和島市三間支所				○	○		南東	35.6
Uw-02		吉田町沖村	東蓮寺ダム桜公園 (県モニタリングポスト吉田)	○						南東	29.9
Uw-03		吉田町東小路	宇和島市吉田支所					○		南東	31.8
-	伊方町 八幡浜市	国道197号	八幡浜市保内町宮内～ 伊方町三崎 (34.5km)						○		
-	八幡浜市 西予市	国道378号 国道197号 県道25号 県道26号	八幡浜市保内町喜木津～ 西予市三瓶町長早 (26.9km)						○		
-	大洲市 西予市 宇和島市	国道378号 県道24号 国道56号 国道320号	大洲市長浜～ 宇和島市天神町 (57.2km)						○		
-	八幡浜市 大洲市 伊予市	国道378号	八幡浜市保内町喜木津～ 伊予市双海町下灘 (30.7km)						○		
-	八幡浜市 大洲市 内子町	国道197号 国道56号	八幡浜市江戸岡～ 内子町城廻 (28.9km)						○		
小計(地点数)				20	9	6	10	44	5		

(対照地点)

Ma-01	松山市	三番町	衛生環境研究所		○	○	○	○		北東	56.5
小計(地点数)				-	1	1	1	1	-		

計(地点数)				20	10	7	11	45	5		
--------	--	--	--	----	----	---	----	----	---	--	--

(注1) 伊方発電所各号機の間地点からの方向及び距離を示す。

(参考局) 通信機能付き電子線量計 (58局)

測定場所		測定地点名	(注1) 伊方発電所からの	
市町	地名		方位	距離(km)
伊方町	大江	瀬戸グループリビングほのぼの苑	西南西	9.7
	田部	田部集会所	西南西	14.1
	川之浜	川之浜公園	南西	10.9
	二名津	二名津小学校跡	西南西	18.5
	与侈	みさき風の丘パーク	西南西	24.7
	名取	名取小学校跡	南西	19.2
	井野浦	井野浦集会所	南西	22.6
八幡浜市	磯崎	磯津保育園跡	東北東	11.5
	筵田	筵田集会所	東	14.2
	日土	日土保育所 (Ya-05)	東	11.8
	宮内	宮内小学校	東	8.1
	高野地	長谷小学校跡	東	13.1
	川之内	川之内小学校跡	東	16.0
	郷	千丈小学校	東南東	13.5
	国木	牛名集会所付近	東南東	14.6
	川名津	川上小学校	南東	11.9
	谷	谷条例水道	南東	15.0
	大島	大島産業振興センター	南南東	11.3
大洲市	今坊	喜多漁港	北東	25.6
	田処	田処ふれあい広場	東北東	28.5
	戒川	戒川ふれあい広場	東北東	23.9
	下須戒	郷3号公園	東北東	20.9
	柳沢	柳沢ふれあい広場	東北東	28.6
	櫛生	櫛生ふれあい広場	北東	15.7
	八多喜	大洲東中学校	東北東	23.5
	豊茂	豊茂ふれあい広場	東北東	16.9
	喜多山	旧新谷公民館喜多山分館用地	東北東	30.0
	五郎	五郎大谷公園	東北東	24.9
	上須戒	上須戒ふれあい広場	東北東	18.7
	新谷	農村環境改善センター	東	27.4
	東大洲	大洲市総合福祉センター	東	23.1
	宇津	池田教育集会所	東	28.2
	大竹	父集会所	東	24.8
	平地	平野公民館平地上分館	東	16.6
	北只	国立大洲青少年交流の家	東	21.0
	森山	大成ふれあい広場	東	30.9
	野田	明日香集会所	東	18.0
	野佐来	南久米ふれあい広場	東	22.0
蔵川	蔵川ふれあい広場	東	28.6	
西予市	白髭	白髭集会所	東南東	25.5
	河内	多田公民館 (Se-02)	東南東	19.6
	富野川	天満神社付近	東南東	30.1
	鳥鹿野	溪筋公民館	東南東	27.6
	永長	西予市民病院	南東	20.8
	長谷	長谷地区農業集落排水処理施設	東南東	27.7

(注1) 伊方発電所各号機の間地点からの方向及び距離を示す。

測定場所		測定地点名	(注1) 伊方発電所からの	
市町	地名		方位	距離(km)
西予市	西山田	石城公民館	南東	19.3
	新城	田之筋小学校	東南東	23.9
	朝立	西予市役所三瓶支所	南東	16.0
	周木	周木小学校跡	南南東	14.8
	明間	明間公民館	東南東	30.1
	皆田	下宇和公民館	南東	26.6
	下泊	下泊小学校跡	南南東	18.8
	俵津	俵津公民館	南東	24.7
伊予市	宮野浦	明浜西中学校跡	南南東	22.2
	富貴	市道富貴支線(残地部)	北東	27.7
宇和島市	白浦	白浦コミュニティーセンター	南東	28.6
	奥浦	船間集会所	南南東	28.8
	嘉島	嘉島小学校	南	30.1

(注1) 伊方発電所各号機の間地点からの方向及び距離を示す。

(参考局) 水準モニタリングポスト(5局)

測定場所		測定地点名	(注1) 伊方発電所からの	
市町	地名		方位	距離(km)
松山市	久米窪田町	産業技術研究所 (水準モニタリングポスト松山)	北東	58.6
新居浜市	大生院	総合科学博物館 (水準モニタリングポスト新居浜)	東北東	98.4
今治市	桜井	今治東中等教育学校 (水準モニタリングポスト今治)	北東	89.7
八幡浜市	487	八幡浜市立武道館 (水準モニタリングポスト八幡浜)	東南東	11.5
宇和島市	天神町	南予地方局宇和島庁舎 (水準モニタリングポスト宇和島)	南東	38.1

(注1) 伊方発電所各号機の間地点からの方向及び距離を示す。

(四国電力(株)実施分)

測定器別	測定器
①	モニタリングステーション モニタリングポスト
②	NaI(Tl)シンチレーションスペクトロメータ
③	蛍光ガラス線量計

地点番号	測定場所		測定地点名	測定器別			(注1)伊方発電所からの	
	市町	地名		①	②	③	方位	距離(km)
—		九町九町越	四電モニタリングステーション	○			南	1.1
—		発電所周辺	四電モニタリングポストNo. 1	○	○		南西	1.0
—		発電所周辺	四電モニタリングポストNo. 2	○	○		南	0.7
—		発電所周辺	四電モニタリングポストNo. 3	○	○		南東	0.7
—		発電所周辺	四電モニタリングポストNo. 4	○	○		東	0.7
—		中之浜	四電周辺モニタリングポスト中之浜	○			東南東	5.6
—		三机	四電周辺モニタリングポスト三机	○			南西	7.1
—		塩成	四電周辺モニタリングポスト塩成	○			南西	6.8
—		大久	四電周辺モニタリングポスト大久	○			南西	13.2
—		三崎	四電周辺モニタリングポスト三崎	○			南西	20.4
1	伊方町	発電所周辺	四電モニタリングポイントNo. 1			○	南西	0.8
2		発電所周辺	四電モニタリングポイントNo. 2			○	南西	1.0
3		発電所周辺	四電モニタリングポイントNo. 3			○	南南西	0.7
4		発電所周辺	四電モニタリングポイントNo. 4			○	南	0.7
5		発電所周辺	四電モニタリングポイントNo. 5			○	南南東	0.7
6		発電所周辺	四電モニタリングポイントNo. 6			○	南東	0.7
7		発電所周辺	四電モニタリングポイントNo. 7			○	東	0.6
8		九町九町越	四電モニタリングポイントNo. 8			○	南	1.1
9		三机佐市	四電モニタリングポイントNo. 9			○	南西	5.1
10		足成	四電モニタリングポイントNo. 10			○	西南西	4.4
11		二見古屋敷	四電モニタリングポイントNo. 11			○	南西	3.5
12		二見鳥津	四電モニタリングポイントNo. 12			○	西南西	2.7
13		二見本浦	四電モニタリングポイントNo. 13			○	南南西	2.6
14		九町西	四電モニタリングポイントNo. 14			○	南南西	1.8
15		九町畑	四電モニタリングポイントNo. 15			○	南	1.6
16		豊之浦	四電モニタリングポイントNo. 16			○	南南東	2.4
17		亀浦	四電モニタリングポイントNo. 17			○	東北東	2.1
18		伊方越	四電モニタリングポイントNo. 18			○	東北東	3.4
19		川永田	四電モニタリングポイントNo. 19			○	東南東	2.9
20		湊浦	四電モニタリングポイントNo. 20			○	東	4.0
22		大久	四電モニタリングポイントNo. 22			○	南西	14.2
23		九町九町越	四電モニタリングポイントNo. 23			○	南南西	1.1
24		仁田之浜	四電モニタリングポイントNo. 24			○	東	4.5
—		八幡浜市	喜木津	四電周辺モニタリングポスト喜木津	○			東北東
—	宮内		四電周辺モニタリングポスト宮内	○			東	8.5
—	北浜		四電周辺モニタリングポスト北浜	○			東南東	11.0
21	古町		四電モニタリングポイントNo. 21			○	東南東	11.9
25	昭和通		四電モニタリングポイントNo. 25			○	東南東	11.1
—	大洲市	大洲	四電周辺モニタリングポスト大洲	○			東	21.9
—	西予市	宇和	四電周辺モニタリングポスト宇和	○			南東	23.6
小計(地点数)				15	4	25		

(注1) 伊方発電所各号機の間地点からの方向及び距離を示す。

地点番号	測定場所		測定地点名	測定器種別			(注1)伊方発電所からの	
	市町	地名		①	②	③	方位	距離(km)

(参考局)

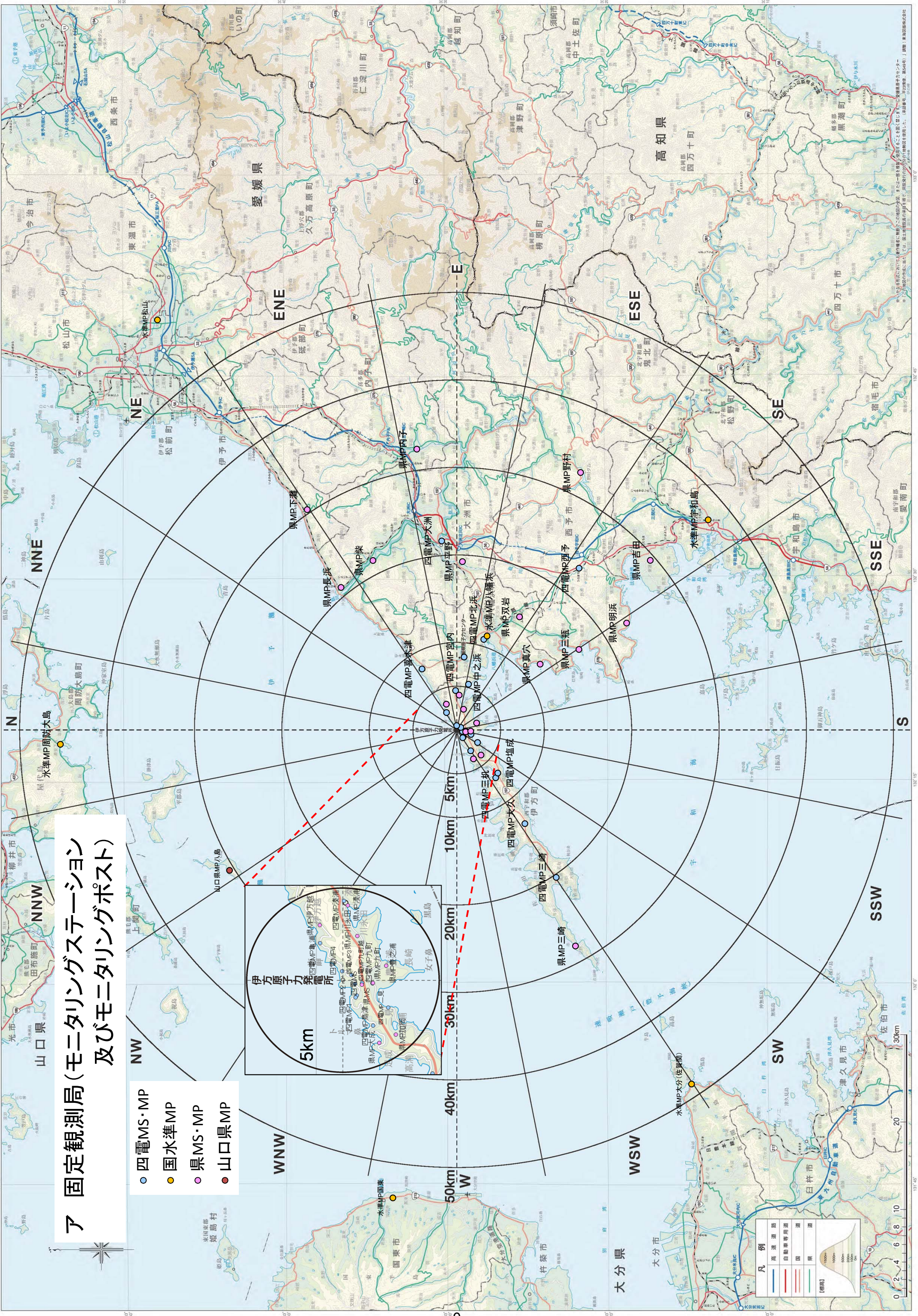
-	伊方町	湊浦	四電周辺モニタリングポスト湊浦	○			東	4.6
-	伊方町	鳥津	四電周辺モニタリングポスト鳥津	○			南西	2.8
-	伊方町	亀浦	四電周辺モニタリングポスト亀浦	○			東北東	2.5
-	伊方町	九町越	四電周辺モニタリングポスト九町越	○			南西	1.0
-	伊方町	九町	四電周辺モニタリングポスト九町	○			南南西	1.7
-	伊方町	二見	四電周辺モニタリングポスト二見	○			南南西	2.8
小計(地点数)				6	-	-		

計(地点数)				21	4	25		
--------	--	--	--	----	---	----	--	--

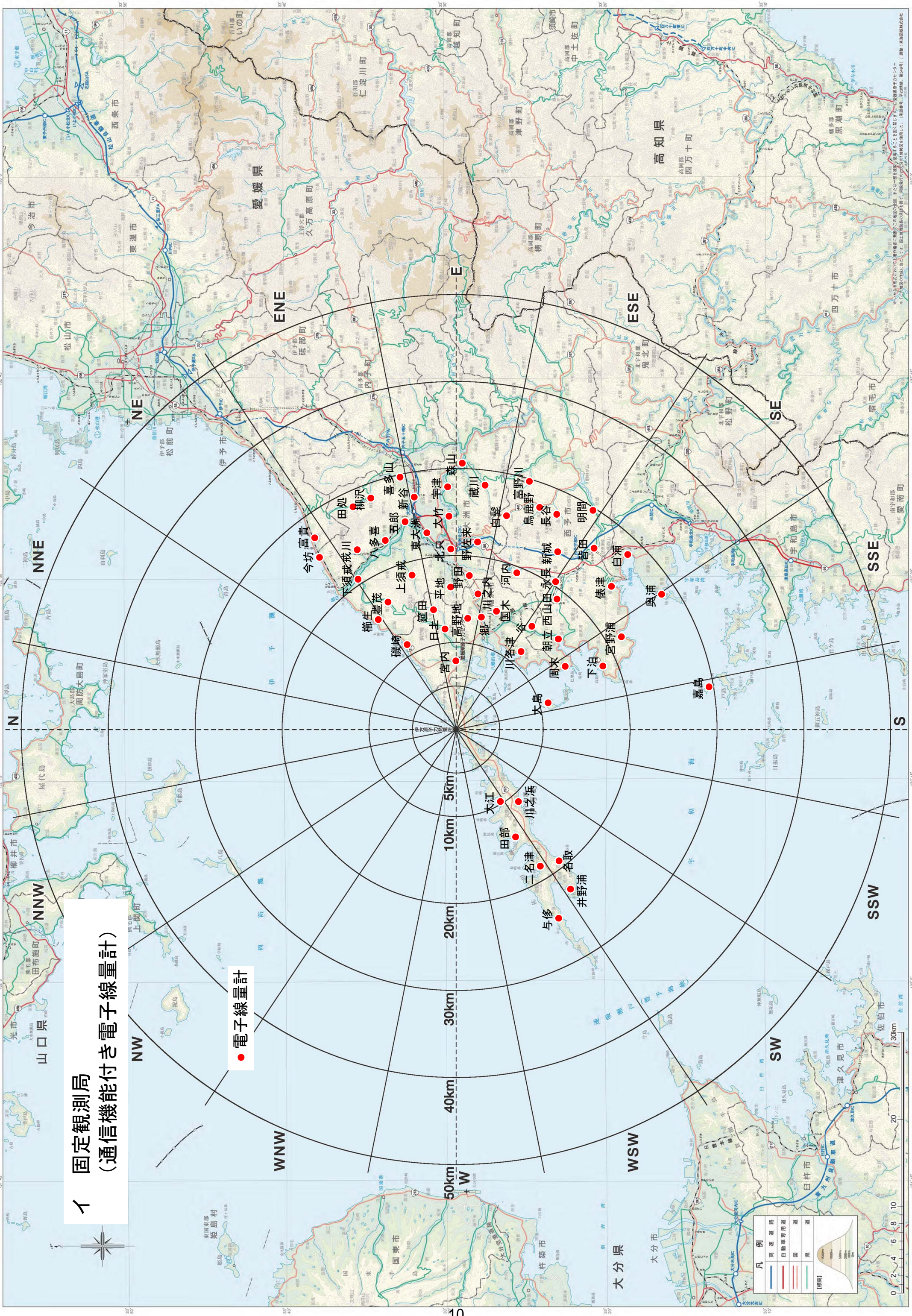
(注1) 伊方発電所各号機の間地点からの方向及び距離を示す。

ア 固定観測局(モニタリングステーション) 及びモニタリングポスト

- 四電MS・MP
- 国水準MP
- 県MS・MP
- 山口県MP



© 2014 株式会社 日本地図センター
 本図は、株式会社 日本地図センターが、国土地院院の提供したデータに基づき作成したものです。また、一部を株式会社 日本地図センターが、衛星測位システム(GPS)を用いて高精度に測定したデータに基づき作成したものです。また、一部を株式会社 日本地図センターが、衛星測位システム(GPS)を用いて高精度に測定したデータに基づき作成したものです。また、一部を株式会社 日本地図センターが、衛星測位システム(GPS)を用いて高精度に測定したデータに基づき作成したものです。



イ 固定観測局
(通信機能付き電子線量計)

● 電子線量計

凡例

	高速道路
	自動車専用道
	河川
	国
	県

【標高】

 1000m
 500m
 0m



ウ 可搬型モニタリングポスト

○ 県可搬P

凡例

	高速道路
	自動車専用道
	国道
	県道

【標高】

© 2014 国土院 国土地理院
 本図は、国土地理院の提供した地形図を基に作成されたもので、国土地理院の責任で提供されたものと見做すこととなります。また、本図は、国土地理院の提供した地形図を基に作成されたもので、国土地理院の責任で提供されたものと見做すこととなります。また、本図は、国土地理院の提供した地形図を基に作成されたもので、国土地理院の責任で提供されたものと見做すこととなります。



工積算線量計

- ◆ 四電RPLD
- ◆ 県RPLD

凡例	
	高速道路
	自動車専用道
	道
	県
	【標高】
	1000m 500m 0m

この図は、国土院の提供した地形図を基に作成されています。また、一部は国土院の提供したデータに基づいて作成されています。この図の作成に当たっては、国土院の提供したデータに基づいて作成されています。この図の作成に当たっては、国土院の提供したデータに基づいて作成されています。



才 走行測定

- 八幡浜市保内町宮内～伊方町三崎
- 八幡浜市保内町喜木津～西予市三瓶町長早
- 大洲市長浜町長津～宇和島市天神町
- 八幡浜市保内町喜木津～伊予市双海町下灘
- 八幡浜市江戸岡～内子町城廻

凡例

高速度道路	道路
自動車専用道	道
河川	川
海岸線	線

標高

© 2014 株式会社 国土院 地図データ：株式会社 国土院 地図データ：株式会社 国土院 地図データ：株式会社 国土院 地図データ：株式会社 国土院

＜資料 2＞モニタリング資機材

愛媛県モニタリング資機材一覧

H28.3. 現在

項目	モニタリング資機材	数量
情報収集	放射線監視テレメータシステム	2
	データ監視端末	18
	モニタリング情報共有システム（ラミセス）屋内用端末	8
	〃 屋外用端末	14
	携帯電話	10
	衛星携帯電話	1
空間線量率	モニタリングステーション	1
	モニタリングポスト・周辺モニタ	24
	通信機能付き電子線量計	58
	電離箱式サーベイメータ	9
	GM管式サーベイメータ	7
	シンチレーション式サーベイメータ	34
	中性子線サーベイメータ	2
	可搬型モニタリングポスト	10
	モニタリングカー	1
	積算線量計リーダー	2
	積算線量計	1320
	積算線量計用鉛コンテナ（鉛箱）	5
積算線量計取付用スタンド	10	
環境試料	ローボリウムエアサンプラー	7
	大型水盤	4
	採土器	5
	採泥器	1
	ゲルマニウム半導体検出器	5
	低バックグラウンド放射能自動測定装置	1
	アニール炉	2
	ミキサー	2
	マリネリピーカー	30
	U-8 容器	550
	α/β 線用サーベイメータ	2
	α 線用サーベイメータ	7
	発電機	10
	汚染試料保管用テント	2
その他	アラーム線量計	60
	ポケット線量計	46
	防護マスク	80
	防護手袋	420
	防護服（タイベックスーツ）	420
	シューズカバー	420
	車両（モニタリングカー除く）	5

<資料3>放射線測定地点と避難等防護措置実施区域
の関連付け

避難等防護措置を実施する地区リスト

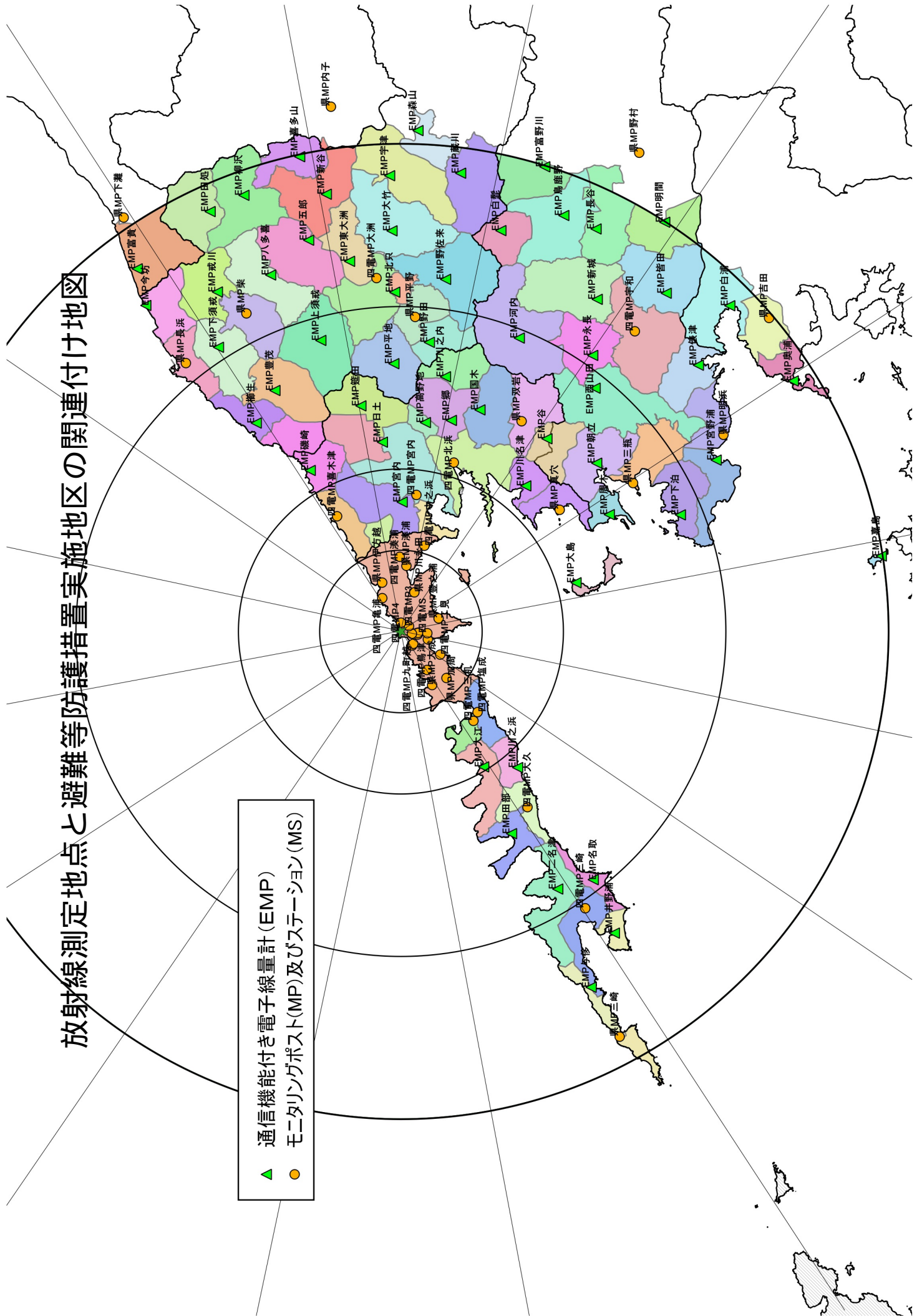
地点番号	名称	設設施設名	住所	防護措置を実施する地区		代替局
					優先局	
—	電子線量計大江	瀬戸グループリビングほのぼの苑	伊方町大江1738	伊方町	[小島、志津、大江]	四電MP三机
—	電子線量計田部	田部集会所	伊方町田部571番地	伊方町	[神崎、田部]	四電MP大久
—	電子線量計川之浜	川之浜公園	伊方町川之浜1830	伊方町	[川之浜]	電子線量計大江
—	電子線量計二名津	二名津小学校跡	伊方町二名津365番地	伊方町	[平磯、釜木、松、明神、二名津]	電子線量計田部
—	電子線量計与修	みさき風の丘パーク	伊方町与修370番地2	伊方町	[串、与修]	四電MP三崎
—	電子線量計名取	名取小学校跡	伊方町名取200	伊方町	[名取]	電子線量計二名津
—	電子線量計井野浦	井野浦集会所	伊方町井野浦3番地	伊方町	[井野浦、大佐田、佐田]	四電MP三崎
—	電子線量計磯崎	磯津保育園跡	八幡浜市保内町磯崎1347	八幡浜市	[磯崎] 大洲市 [長浜町出海【出海87、出海88、出海89、出海90、出海91、出海92、出海93を含む】]	四電MP喜木津
—	電子線量計筵田	筵田集会所	八幡浜市日土町	八幡浜市	[尾ノ花、筵田、野地、瀬田、樫ノ木上、久保田、福岡]	電子線量計日土
—	電子線量計日土	日土保育所	八幡浜市日土町8-125	八幡浜市	[田の窪、小坂、森山、川辻、中当、続敷、櫻野]	四電MP宮内
—	電子線量計宮内	宮内小学校	八幡浜市保内町宮内5-46	八幡浜市	[枇杷谷両家、駄場、西之河内、宮内里]	四電MP宮内
—	電子線量計高野地	長谷小学校跡	八幡浜市高野地716	八幡浜市	[高野地]	電子線量計郷
—	電子線量計川之内	川之内小学校跡	八幡浜市川之内1-182	八幡浜市	[南裏、川之内、古藪]	電子線量計郷
—	電子線量計郷	千丈小学校	八幡浜市郷甲4-1	八幡浜市	[郷、松尾、松柏]	四電MP北浜
—	電子線量計国木	牛名集会所付近	八幡浜市国木	八幡浜市	[川舞、国木・牛名、中津川、五反田]	電子線量計郷
—	電子線量計川名津	川上小学校	八幡浜市川上町川名津305	八幡浜市	[白石、上泊、川名津]	県MP真穴
—	電子線量計谷	谷条水道	八幡浜市谷5-256-1	八幡浜市	[横平、谷] 西予市 [嶋山、和泉]	県MP双岩
—	電子線量計大島	大島産業振興センター	八幡浜市大島3-298-5	八幡浜市	[大島]	県MP真穴
—	電子線量計今坊	喜多漁港	大洲市長浜町今坊2054番地	大洲市	[長浜町今坊【今坊58、今坊59、今坊60、今坊61、今坊62、今坊63、今坊64、今坊65、今坊66、今坊67を含む】、長浜町拓海]	県MP長浜
—	電子線量計田処	田処ふれあい広場	大洲市田処甲214番地第1	大洲市	[田処【川上、東(田処)、境、向井、田処西、田処下を含む】]	電子線量計柳沢
—	電子線量計戒川	戒川ふれあい広場	大洲市戒川乙903番地	大洲市	[戒川【戒川130、戒川131、戒川132、戒川133、戒川134、戒川135、戒川136を含む】]	県MP柴
—	電子線量計下須戒	郷3号公園	大洲市長浜町下須戒9-7	大洲市	[長浜町徳積【徳積100、徳積101、徳積102を含む】、長浜町下須戒【下須戒94、下須戒95、下須戒96、下須戒97、下須戒98、下須戒99、大和団地153を含む】、長浜町上老松【上老松103、上老松104、上老松105を含む】、長浜町大越【大越106、大越137を含む】]	県MP長浜
—	電子線量計柳沢	柳沢ふれあい広場	大洲市柳沢甲753番地2	大洲市	[柳沢【赤田、居場、道成、本郷(柳沢)、有久保、河内(柳沢)、河向を含む】、藤縄【藤縄1、藤縄2、藤縄3、藤縄4を含む】]	電子線量計田処
—	電子線量計櫛生	櫛生ふれあい広場	大洲市長浜町櫛生乙141番地	大洲市	[長浜町櫛生【櫛生68、櫛生69、櫛生70、櫛生71、櫛生72、櫛生73、櫛生74、櫛生75、櫛生76、櫛生77、櫛生78、櫛生79、櫛生80、櫛生81、櫛生82、櫛生83、櫛生84を含む】、長浜町須沢【須沢85、須沢86を含む】]	電子線量計磯崎
—	電子線量計八多喜	大洲東中学校	大洲市八多喜町甲1225番地	大洲市	[手成【本村、森(手成)、広岡(手成)、中場、田の久保を含む】、米津【表米津、谷米津、河内(米津)を含む】、八多喜町【宇山、家野、湯の子、中町(八多喜町)・元町1・元町2・新町下・新町中・新町上、上町(八多喜町)、下町上・下町下、岩津、八多浪、伊州子を含む】]	県MP柴
—	電子線量計豊茂	豊茂ふれあい広場	大洲市豊茂甲532番地	大洲市	[豊茂【豊茂107、豊茂108、豊茂109、豊茂110、豊茂111、豊茂112、豊茂113、豊茂114、豊茂115、豊茂116、豊茂117、豊茂118、豊茂119を含む】]	電子線量計櫛生
—	電子線量計喜多山	旧新谷公民館喜多山分館用地	大洲市喜多山乙297番2	大洲市	[喜多山【立山、麓、喜多山中組、喜多山下組、二軒茶屋を含む】]	電子線量計新谷
—	電子線量計五郎	五郎大谷公園	大洲市五郎字大谷2709番地	大洲市	[東宇山【西山、石仏、小田、寿、ひえ田、大東を含む】、春賀【大洲ホーム、石橋、和田下・和田中・和田上、田辺、坂本・大谷、阿寄、山高を含む】、多田【多田、峠を含む】、五郎【玉川、五郎1・五郎2・五郎3・五郎4・五郎5、慶雲寺を含む】]	電子線量計東大洲
—	電子線量計上須戒	上須戒ふれあい広場	大洲市上須戒甲1511番地	大洲市	[上須戒【河春、屋敷、折尾、大宅、猿谷、東峰、西峰、初尾、池岡、梶屋敷、打越、松久保、非農家を含む】]	電子線量計筵田
—	電子線量計新谷	農村環境改善センター	大洲市新谷乙1507-3番地	大洲市	[黒内坊 大洲市【恋木1番・恋木2番・恋木3番を含む】、新谷【中富久保、大久保、山口、中組、都、小貝、上組、惣谷、田合、西和田西、西和田東、城山、和田1・和田2、神南、東松ヶ花、古町を含む】、新谷町【川東1・川東2・川東3、川西、町1番・町2番・町3番・町4番を含む】、下新谷]	電子線量計五郎
—	電子線量計東大洲	大洲市総合福祉センター	大洲市東大洲270番地1	大洲市	[東大洲【平坂、小鳥越、西松ヶ花、東大洲、日の出2、河内(東大洲)、神宮、国土交通省寮、大洲中央病院寮、国土交通省宿舍第3号、白方市営住宅、県営大洲東団地、森井マンション、山田マンション、区外(喜多地区)を含む】、若宮【大正、新町1、新町2、新町3、堀の内1、堀の内2、若宮上1、若宮上2、若宮中1、若宮中2、若宮下1、若宮下2を含む】、田口【渡場1、日の出1、白方、多賀、立岡、中ヶ市、天満、山根、西岡、石田口、国土交通省東大洲寮を含む】、常磐町【常磐町1、常磐町2、常磐町3、常磐町4、常磐町5を含む】、中村【渡場2、渡場3、殿町、西裡、上地蔵西、上地蔵東、射場、大黒、恵美須、下地蔵、昭和、宮前、駅前、脇川、上山根、下山根、旭、常磐町6、稲澤ハイツ、福岡口マンションを含む】、市木【平曾、平畑、四国電力寮、森(市木)、清和園、大洲育成園、大洲学園を含む】、徳森【中山西、中山東、城1、城2、城3、土肥、野田、野久保、区外(平地区)を含む】]	四電MP大洲

—	電子線量計宇津	池田集会所	大洲市菅田町宇津甲1196-1番地	大洲市〔菅田町宇津【板野、藤の川、成見、池田、譲葉、道屋敷、東(菅田)、天眞、西谷を含む】〕	電子線量計大竹
—	電子線量計大竹	父集会所	大洲市菅田町大竹乙1014-4番地	大洲市〔菅田町菅田【下町1、下町2、下町3、西、富士、希望ヶ丘荘、上東、中東、下東、朝日、村島、上町(菅田)、中町(菅田)、阿部を含む】、菅田町大竹【小倉、父、裾野、野地、杭瀬、貫小屋、追打、本郷(菅田)を含む】〕	四電MP大洲
—	電子線量計平地	平野公民館平地上分館	大洲市平野町平地3655番地	大洲市〔平野町平地【沼田、土井、横野(平野)、本谷日、本谷影、保子野、日浦、栄谷、矢の口、地藏堂、会心、里下、清広、広岡(平野)、平野町下を含む】〕	県MP平野
—	電子線量計北只	国立大洲青少年交流の家	大洲市北只1086番地	大洲市〔北只【北只を含む】〕	県MP平野
—	電子線量計森山	大成ふれあい広場	大洲市森山甲726番地の1	大洲市〔森山【八河、森山本村、東(森山)、富谷を含む】〕	電子線量計宇津
—	電子線量計野田	明日香集会所	大洲市平野町野田乙687-109番地	大洲市〔平野町野田A【富元、夜昼、滝の宮、明日香を含む】、北裏【北裏を含む】〕	県MP平野
—	電子線量計野佐来	南久米ふれあい広場	大洲市野佐来479番地	大洲市〔松尾【松尾、下松尾を含む】、野佐来【野佐来を含む】、稲積【稲積を含む】、長谷【長谷を含む】、梅川【梅川を含む】、横野【横野(横野)を含む】〕	県MP平野
—	電子線量計蔵川	蔵川ふれあい広場	大洲市蔵川239番地	大洲市〔蔵川【根元、本谷、満屋敷、丸山(蔵川)、日の平、川口、太田、宮野、舟原、小石を含む】〕	電子線量計白髭
—	電子線量計白髭	白髭集会所	西予市野村町白髭2号296番地1	西予市〔白髭奥組、白髭中間、白髭中組、白髭白岩〕	電子線量計野佐来
—	電子線量計河内	多田公民館	西予市宇和町河内91-2	西予市〔久保、東多田、信里、瀬戸、加茂、大江、田苗、岡山、伊延西、伊延東、河内〕	県MP双岩
—	電子線量計富野川	天満神社付近	西予市野村町富野川487-2	西予市〔舟坂、成城、杉山、榎、柿木、金集(一部)、小滝(一部)〕	電子線量計鳥鹿野
—	電子線量計鳥鹿野	溪筋公民館	西予市野村町鳥鹿野862-1	西予市〔四郎谷中、四郎谷上、松溪上組、松溪上中、松溪下中、松溪下組、鳥鹿野上、鳥鹿野中、鳥鹿野下、旭上組、旭下組〕	電子線量計長谷
—	電子線量計水長	西予市市民病院	西予市宇和町水長147-1	西予市〔小原、真土、坂戸、清沢下、清沢上、李所、れんげ団地、永長、上松葉、下松葉、松葉団地、若宮団地〕	電子線量計西山田
—	電子線量計長谷	長谷地区農業集落排水処理施設	西予市野村町長谷1146番地	西予市〔長谷、藤の地、日の地、古谷、河西(一部)〕	電子線量計鳥鹿野
—	電子線量計西山田	石城公民館	西予市宇和町西山田425	西予市〔岩木、郷内、西山田、山田、仁土〕	電子線量計水長
—	電子線量計新城	田之筋小学校	西予市宇和町常定寺2番地	西予市〔新城、常定寺、窪、平野、伊崎、田野中〕	電子線量計水長
—	電子線量計朝立	西予市役所三瓶支所	西予市三瓶町朝立1-360-1	西予市〔垣生、1区、2区、3区、安土(5区)、4区、7区、8区〕	県MP真穴
—	電子線量計周木	周木小学校跡	西予市三瓶町周木6-247-1	西予市〔周木、二及、長早〕	県MP真穴
—	電子線量計明間	明間公民館	西予市宇和町明間3071-4	西予市〔明間上成、明間岡山、明間昭和、明間中組、明間倉谷(一部)〕	電子線量計皆田
—	電子線量計皆田	下宇和公民館	西予市宇和町皆田1234-1	西予市〔稲生上、稲生下、皆田日之地、皆田岡組、皆田下組、下川上組、下川中組、下川下組〕	四電MP宇和
—	電子線量計下泊	下泊小学校跡	西予市三瓶町下泊779-1	西予市〔皆江、下泊〕	県MP三瓶
—	電子線量計俵津	俵津公民館	西予市明浜町俵津3-281	西予市〔俵津1区、俵津2区、俵津3区、俵津4区、俵津5区、俵津6区、俵津7区、俵津8区、俵津9区、渡江〕	県MP明浜
—	電子線量計宮野浦	明浜西中学校跡	西予市明浜町宮野浦甲27	西予市〔宮野浦1区、宮野浦2区、宮野浦3区、高山6区、高山5区、高山4区、田之浜1区、田之浜2区、田之浜3区、田之浜4区〕	県MP明浜
—	電子線量計富貴	市道富貴支線(残地部)	伊予市双海町甲2505-2地先	伊予市〔満野浜、満野空、松尾、富貴、本村、池ノ久保、下浜、奥西(一部)〕	電子線量計今坊
—	電子線量計白浦	白浦コミュニティーセンター	宇和島市吉田町白浦2031-1	宇和島市〔和田、浜、与村井西、与村井中、与村井東、脇中島、奥南、先新浜、畦屋三つ尾、花組、茜荘、奥白井谷、引地雪森、小名、中之谷、高城、池の浦、深浦下、深浦上、宮の浦西、宮の浦東、日の平、荒巻(一部)、大河内上(一部)、大河内下(一部)〕	電子線量計俵津
—	電子線量計奥浦	船間集会所	宇和島市吉田町奥浦甲3248番地3	宇和島市〔大良、船間1、船間2、古浦、中浦、板ノ浦、惣代、南君西、南君東(一部)、立目(一部)〕	県MP吉田
—	電子線量計嘉島	嘉島小学校	宇和島市戸島4110	宇和島市〔嘉島〕	—
Ik-01	県モニタリングポスト伊方越	伊方越老人憩いの家	西宇和郡伊方町伊方越1166番地		
Ik-09	県モニタリングポスト湊浦	伊方町民会館	西宇和郡伊方町湊浦1995番地1		
Ik-17	県モニタリングポスト川永田	川永田老人憩いの家	西宇和郡伊方町川永田甲1132番地		
Ik-19	県モニタリングステーション	九町越公園	西宇和郡伊方町九町宇東風脇3番耕地204番地		
Ik-24	県モニタリングポスト九町	町見公民館	西宇和郡伊方町九町1番耕地1800番地6		
Ik-29	県モニタリングポスト大成	大成消防詰所横	西宇和郡伊方町二見乙179番地3		
Ik-32	県モニタリングポスト豊之浦	豊之浦小学校跡	西宇和郡伊方町豊之浦800番地2		
Ik-35	県モニタリングポスト加周	亀ヶ池温泉	西宇和郡伊方町二見甲1310番地1		
Ik-49	県モニタリングポスト三崎	八幡浜警察署申警察官連絡所	西宇和郡伊方町正野1259番地	伊方町〔正野〕	電子線量計与修
Ya-14	県モニタリングポスト双岩	八幡浜市民スポーツパーク	八幡浜市若山9番耕地169	八幡浜市〔布喜川、若山、釜倉〕	電子線量計谷
Ya-16	県モニタリングポスト真穴	八幡浜市立真穴小学校	八幡浜市真網代162番地	八幡浜市〔真網代、穴井〕	電子線量計川名津
0o-03	県モニタリングポスト長浜	脇川あらし展望公園	大洲市長浜甲785番地	大洲市〔長浜沖浦【沖浦1 51、沖浦2 52、沖浦3 53、沖浦4 54、沖浦5 55、沖浦6 56、沖浦7 57、小浦団地1 52を含む】、長浜仁久【仁久1・仁久2・仁久3を含む】、長浜【長浜4、長浜5、長浜6、長浜7、長浜8、長浜9、長浜10、長浜11、長浜12、長浜13、長浜14、長浜15、長浜16、長浜17、長浜18、長浜19、長浜20、長浜21、長浜22、長浜23、長浜24、長浜25、長浜26、長浜27、長浜28、長浜29、長浜30、長浜31、長浜32、長浜33、長浜34、長浜35、長浜36、長浜37、長浜38、長浜39、長浜44、長浜45、長浜46、長浜47を含む】、長浜町黒田【黒田48、黒田49、黒田50を含む】、長浜町晴海〕	電子線量計下須戒
0o-07	県モニタリングポスト柴	大洲市養護老人ホームさくら苑	大洲市柴甲1402番地3	大洲市〔柴【柴139、柴140、柴141、柴142、柴143、柴144、柴145、柴146、柴147、柴148、柴149、柴150、柴151を含む】、白滝【白滝1 120、白滝2 121、白滝3 122、白滝4 123、白滝5 124、白滝6 125、白滝7 126、白滝8 127、白滝9 128、白滝10 129を含む】〕	電子線量計下須戒
0o-17	県モニタリングポスト平野	八幡浜・大洲地区総合運動公園	大洲市平野町野田乙1651番地	大洲市〔平野町野田B【坂田、香田、城の下、東大下、大下、平野町上、グリーンハイツ平野、鎌の田、大根、矢の地を含む】、黒木【黒木を含む】〕	電子線量計野田

Se-09	県モータリングボート三瓶	福島展望公園あらパーク	西予市三瓶町有太刀16番地	西予市〔有網代(6区)、有太刀、蔵貫浦、蔵貫〕	電子線量計周木
Se-11	県モータリングボート野村	野村シルク博物館	西予市野村町野村8号177番地1		
Se-16	県モータリングボート明浜	あけはまシーサイド・サンパーク	西予市明浜町高山甲461番地1	西予市〔高山3区、高山2区、高山1区、南組、上組、浜組、大狩浜、はまゆう、あけはま荘、門之脇〕	電子線量計宮野浦
Iy-02	県モータリングボート下灘	伊予市下灘ふれあいグラウンド	伊予市双海町串甲232番地1		
Uc-02	県モータリングボート内子	内子町役場	喜多郡内子町平岡甲168番地		
Uw-02	県モータリングボート吉田	東蓮寺ダム桜公園	宇和島市吉田町沖村甲2748番地3	宇和島市〔島首、沖村中、沖村上、沖村下、東蓮寺、桜校舎、河内中、河内上、筋〕	電子線量計白浦
-	四電モータリングステーション	ビジターズハウス付近	西宇和郡伊方町九町字コチワキ3番耕地210番4		
-	四電モータリングボートNo.1	九町越守衛所付近	西宇和郡伊方町九町字アラカヤ2番耕地663番		
-	四電モータリングボートNo.2	発電所南方向	西宇和郡伊方町九町字コチワキ3番耕地119番4		
-	四電モータリングボートNo.3	平塔守衛所付近	西宇和郡伊方町九町字コチワキ3番耕地353番6		
-	四電モータリングボートNo.4	亀浦変電所付近	西宇和郡伊方町亀浦字柿ヶ谷1346番1		
-	四電周辺モータリングボート中久之浜	水ヶ浦小学校付近	西宇和郡伊方町中之浜字水ヶ浦24番地	八幡浜市〔雨井、西町、琴平、内之浦、赤網代、本町〕	県MP湊浦
-	四電周辺モータリングボート三机	瀬戸総合体育館	西宇和郡伊方町三机乙3305番地1	伊方町〔松之浜、上倉、三机〕	四電MP塩成
-	四電周辺モータリングボート塩成	瀬戸農業公園	西宇和郡伊方町塩成乙293番地	伊方町〔塩成、高浦〕	四電MP三机
-	四電周辺モータリングボート大久	大久展望台	西宇和郡伊方町大久2370番地1号	伊方町〔大久、リゾート、高茂〕	電子線量計川之浜
-	四電周辺モータリングボート三崎	三崎高校	西宇和郡伊方町三崎543番地2号	伊方町〔高浦、三崎〕	電子線量計二名津
-	四電周辺モータリングボート喜木津	喜木津小学校跡	八幡浜市保内町喜木津2番耕地353番地1	八幡浜市〔広早、喜木津〕	県MP伊方越
-	四電周辺モータリングボート宮内	八幡浜市文化会館	八幡浜市保内町宮内1番耕地118番地	八幡浜市〔清水町、和田町、楠町、須川奥、日之地、須川里、磯岡、喜木町、城高、神越、下河原、出の奥、今出、防川、松岡、新堂、大竹、舟米谷、梶谷岡、横尾地〕	電子線量計宮内
-	四電周辺モータリングボート北浜	八幡浜市庁舎	八幡浜市北浜1丁目1番1号	八幡浜市〔八代、八代団地、舌間、栗野浦、大黒町、新町、築港、千代田町、大谷口、広瀬、古町、第1分区、第2分区、第3分区、第4分区、矢野町、大平、幸町松本町、港、高城、中浦、大内浦、杖ノ浦、勘定、白浜、近江屋町、津羽井、合田〕	四電MP宮内
-	四電周辺モータリングボート大洲	大洲市庁舎	大洲市大洲690番地1	大洲市〔阿蔵【深井、下里、柴尾、池富、有松、城地1・城地2・城地3、只越1、只越2、古久米武田を含む】、高山【成畑、高山西、高山東、奥深井を含む】、西大洲【上山辺、安場、札場、関谷、大洲幸楽園、丸山(西大洲)、大洲14北、八尾、とみす寮、下山辺、サンクレスト大洲を含む】、大洲【大洲1、大洲2、大洲3、大洲4、大洲5、大洲6、大洲7、大洲8、大洲9、大洲10、大洲11、大洲12、大洲13、大洲14南、大洲15、大洲16、大洲17、大洲18、大洲城山、椎の森を含む】、柚木【柚木19、柚木20、柚木21東、柚木21西、平成病院、帝京藤富士分校寮を含む】〕	電子線量計北只
-	四電周辺モータリングボート宇和	西予市庁舎	西予市宇和町卯之町三丁目434番地1	西予市〔ひまわり団地、明石、希望の森、小野田、野田、久枝3区、久枝2区、久枝1区、伊賀上7区、伊賀上6区、伊賀上5区、伊賀上4区、伊賀上3区、伊賀上2区、伊賀上1区、特別養護老人ホーム、郷団地、鬼窪1区、鬼窪2区、鬼窪3区、鬼窪4区、鬼窪5区、鬼窪6区、鬼窪7区、鬼窪8区、鬼窪9区、松葉学園、卯之町1区、卯之町2区、卯之町3区、卯之町4区、卯之町5区、卯之町6区、卯之町7区、卯之町8区、卯之町9区、卯之町10区、卯之町11区、卯之町12区、卯之町13区、卯之町14区甲、卯之町14区乙、卯之町15区、卯之町16区、神領、みどり団地、さくら団地〕	電子線量計永長
-	四電周辺モータリングボート湊浦	四電伊方アパート	西宇和郡伊方町湊浦440番地3	八幡浜市〔鼓尾〕	県MP湊浦
-	四電周辺モータリングボート島津	島津公民館付近	西宇和郡伊方町二見字島津乙956番2		
-	四電周辺モータリングボート亀浦	亀浦配水池付近	西宇和郡伊方町亀浦字平畑38番2		
-	四電周辺モータリングボート九町越	四電九町越寮付近	西宇和郡伊方町九町字アラカヤ2番耕地685番3		
-	四電周辺モータリングボート九町	九町老人広場	西宇和郡伊方町九町1番耕地597番地10		
-	四電周辺モータリングボート二見	旧町見中学校	西宇和郡伊方町二見字浜田甲842番1		
-	水準モータリングボート八幡浜	八幡浜市立武道館	八幡浜市487番地		
-	水準モータリングボート宇和島	南予地方局宇和島庁舎	宇和島市天神町7-1		
-	水準モータリングボート松山	産業技術研究所	松山市久米窪田町487-2		
-	水準モータリングボート今治	今治東中等教育学校	今治市桜井2丁目9番1号		
-	水準モータリングボート新居浜	総合科学博物館	新居浜市大生院2133-2		

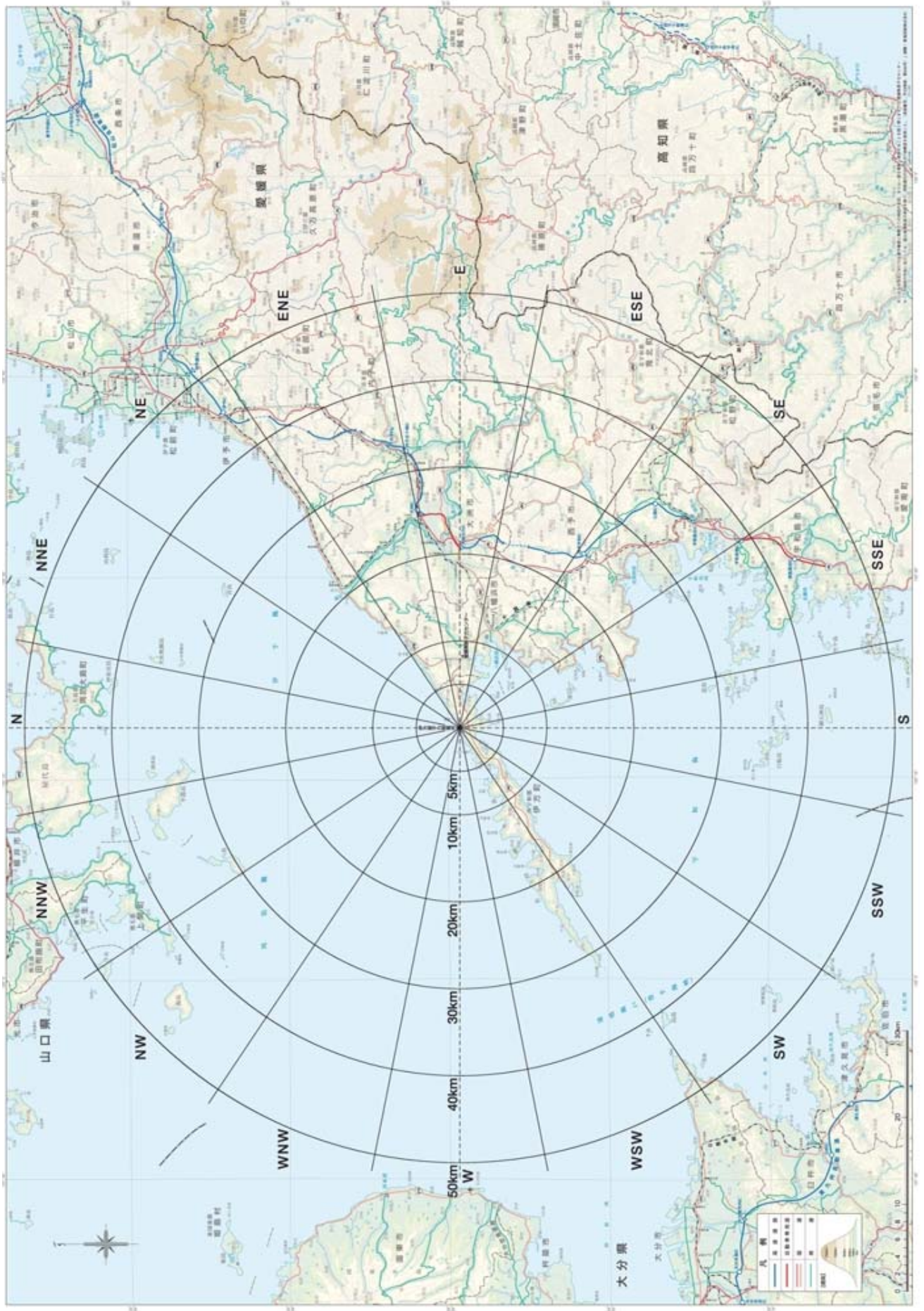
※「防護措置を実施する地区」には、県広域避難計画の参考資料2に記載の地区名又は行政区名等を記載

放射線測定地点と避難等防護措置実施地区の関連付け地図



<資料4>原子力防災対策重点区域の範囲

(1) 原子力防災対策重点区域の周辺図 (愛媛県広域避難計画から抜粋)



(2) 原子力防災対策重点区域対象地域

平成27年4月1日現在

区分・距離		市町名	地域名	人口
P A Z	0～5 k m	伊方町	大浜、中之浜、仁田之浜、河内、湊浦1、湊浦2、小中浦、中浦、川永田1、川永田2、豊之浦、伊方越、亀浦、奥、向、畑、須賀、久保、西、二見、加周、田之浦、古屋敷、鳥津、大成、佐市、足成	5,496
		P A Z 計		
U P Z	5～10 k m	伊方町	三机、上倉、松之浜、高浦、大江、志津、塩成、川之浜	1,169
		八幡浜市	勘定、下河原、出の奥、今出、防川、神越、城高、喜木町、磯岡、須川里、日之地、西町、本町、赤網代、内之浦、雨井、琴平、楠町、和田町、清水町、宮内里、大竹、鼓尾、枇杷谷・両家、駄場、舟来谷、西之河内、喜木津、広早	10,367
		小計		
	10～15 k m	伊方町	神崎、小島、田部、高茂、リゾート、大久	677
		八幡浜市	杖ノ浦、大内浦、中浦、高城、白浜、近江屋町、幸町松本町、大平、港、津羽井、栗野浦、大黒町、新町、築港、千代田町、大谷口、広瀬、古町、第1分区、第2分区、第3分区、第4分区、国木・牛名、矢野町、五反田、川舞、八代団地、八代、大島、上泊、舌間、合田、高野地、松柏、松尾、郷、真網代、穴井、川名津、白石、松岡、新堂、梶谷岡、続藪、中当、川辻、横尾地、田の窪、小坂、森山、榎野、榎ノ木上、久保田、福岡、尾ノ花、蕨田、野地、瀬田、須川奥、磯崎	24,123
		小計		
	10～15 k m	大洲市	出海87、出海88、出海89、出海90、出海91、出海92、出海93、櫛生68、櫛生69、櫛生77、櫛生78、櫛生79、櫛生80、櫛生81、櫛生82、櫛生83、櫛生84、豊茂113、豊茂114、本谷日、本谷影、横野（平野）	991
		西予市	周木、垣生、嶋山	1,396
		小計		
	15～20 k m	伊方町	二名津、明神、松、釜木、平磯、名取	852
八幡浜市		布喜川、釜倉、谷、横平、若山、中津川、南裏、川之内、古藪	1,896	

U P Z		大洲市	櫛生70、櫛生71、櫛生72、櫛生73、櫛生74、櫛生75、櫛生76、須沢85、須沢86、穂積100、穂積101、穂積102、沖浦 1 51、沖浦 2 52、沖浦 3 53、沖浦 4 54、沖浦 5 55、沖浦 6 56、沖浦 7 57、小浦団地152、下須戒94、下須戒95、下須戒97、下須戒98、下須戒99、大和団地153、豊茂107、豊茂108、豊茂109、豊茂110、豊茂111、豊茂112、豊茂115、豊茂116、豊茂117、豊茂118、豊茂119、河春、屋敷、折尾、大宅、猿谷、東峰、西峰、初尾、池岡、梶屋敷、打越、松久保、非農家、柴150、柴151、平野町下、広岡（平野）、清広、里下、会心、地藏堂、矢の口、土井、沼田、保子野、日浦、栄谷、平野町上、大下、東大下、坂田、香田、城の下、矢の地、大根、富元、夜昼、滝の宮、鎌の田、明日香、グリーンハイツ平野、成畑、高山西、高山東、奥深井、有松、池富、柴尾、深井、下里、上山辺、安場、丸山（西大洲）、札場、関谷、大洲幸樂園、黒木、北裏、稲積	6, 201
		西予市	河内、伊延東、伊延西、岡山、田苗、小原、岩木、郷内、西山田、1区、2区、3区、8区、安土（5区）、有網代（6区）、4区、7区、長早、二及、和泉、有太刀、蔵貫浦、蔵貫、皆江、下泊	8, 337
		小計		17, 286
	20～25 k m	伊方町	三崎、高浦、佐田、大佐田、井野浦、与修	1, 585
		大洲市	長浜 4、長浜 5、長浜 6、長浜 7、長浜 8、長浜 9、長浜10、長浜11、長浜12、長浜13、長浜14、長浜15、長浜16、長浜17、長浜18、長浜19、長浜20、長浜21、長浜22、長浜23、長浜24、長浜25、長浜26、長浜27、長浜28、長浜29、長浜30、長浜31、長浜32、長浜33、長浜34、長浜35、長浜36、長浜37、長浜38、長浜39、長浜44、長浜45、長浜46、長浜47、仁久 1、仁久 2、仁久 3、上老松103、上老松104、上老松105、黒田48、黒田49、黒田50、今坊67、今坊58、今坊59、今坊60、今坊61、今坊62、今坊63、今坊64、今坊65、今坊66、下須戒96、大越106、大越137、柴139、柴140、柴141、柴142、	25, 214

U P Z	20～25 k m	大洲市	<p>柴143、柴144、柴145、柴146、柴147、柴148、柴149、白滝1 120、白滝2 121、白滝3 122、白滝4 123、白滝5 124、白滝6 125、白滝7 126、白滝8 127、白滝9 128、白滝10 129、戒川130、戒川131、戒川132、戒川133、戒川134、戒川135、戒川136、上町（八多喜町）、中町（八多喜町）、下町上、下町下、元町1、元町2、岩津、湯の子、新町下、新町中、新町上、宇山、家野、八多浪、伊州子、表米津、谷米津、河内（米津）、中場、田の久保、本村、森（手成）、広岡（手成）、峠、多田、山高、阿寄、坂本、大谷、田辺、和田下、和田中、和田上、石橋、大洲ホーム、西山、石仏、小田、寿、ひえ田、城地1、城地2、城地3、古久米武田、只越1、只越2、大洲14北、八尾、とみす寮、下山辺、サンクレスト大洲、北只、玉川、五郎1、五郎2、五郎3、五郎4、五郎5、慶雲寺、渡場2、渡場3、殿町、西裡、上地蔵西、上地蔵東、射場、大黒、恵美須、下地蔵、昭和、宮前、駅前、肱川、上山根、下山根、旭、常磐町6、稲澤ハイツ、福間口マンション、大洲1、大洲2、大洲3、大洲4、大洲5、大洲6、大洲7、大洲8、大洲9、大洲10、大洲城山、大洲11、大洲12、大洲13、大洲14南、大洲15、大洲16、大洲17、大洲18、椎の森、常磐町1、常磐町2、常磐町3、常磐町4、常磐町5、大正、新町1、新町2、新町3、堀の内1、堀の内2、若宮上1、若宮上2、若宮中1、若宮中2、若宮下1、若宮下2、渡場1、日の出1、白方、多賀、立岡、中ヶ市、天満、山根、西岡、石田口、国土交通省東大洲寮、柚木19、柚木20、柚木21東、柚木21西、平成病院、帝京富士分校寮、松尾、日の出2、東大洲、河内（東大洲）、神宮、国土交通省寮、大洲中央病院寮、国土交通省宿舍第3号、白方市営住宅、県営大洲東団地、森井マンション、山田マンション、区外（喜多地区）、平坂、小鳥越、西松ヶ花、平曾、平畑、森（市木）、四国電力寮、清和園、大洲育成園、大洲学園、下松尾、下町1、西、富士、杭瀬、貫小屋、野地、小倉、父、裾野、希望ヶ丘荘、小貝、都、野佐来、長谷、横野（横野）、梅川</p>	(25, 214)
		西予市	<p>俵津1区、俵津2区、俵津3区、俵津4区、俵津5区、俵津6区、俵津7区、俵津8区、俵津9区、渡江、門之脇、あけはま荘、はまゆう、大狩浜、浜組、上組、南組、高山1区、高山2区、高山3区、高山4区、高山5区、高山6区、宮之浦1区、宮之浦2区、宮之浦3区、田之浜1区、田之浜2区、田之浜3区、田之浜4区、久保、東多田、信里、瀬戸、加茂、大江、杵所、清沢上、清沢下、真土、坂戸、山田、仁土、卯之町1区、卯之町2区、卯之町3区、卯之町4区、卯之町5区、卯之町6区、卯之町7区、卯之町8区、卯之町9区、</p>	16, 741

U P Z	20～25 k m	西予市	卯之町10区、卯之町11区、卯之町12区、卯之町13区、卯之町14区甲、卯之町14区乙、卯之町15区、卯之町16区、松葉学園、鬼窪1区、鬼窪1区、鬼窪2区、鬼窪3区、鬼窪4区、鬼窪5区、鬼窪6区、鬼窪7区、鬼窪8区、鬼窪9区、郷団地、特別養護老人ホーム、伊賀上1区、伊賀上2区、伊賀上3区、伊賀上4区、伊賀上5区、伊賀上6区、伊賀上7区、神領、久枝1区、久枝2区、久枝3区、野田、小野田、希望の森、永長、れんげ団地、上松葉、下松葉、松葉団地、若宮団地、ひまわり団地、みどり団地、明石、新城、常定寺、窪、平野、伊崎、田野中、さくら団地	(16, 741)
		小計		43, 540
	25～30 k m	伊方町	串、正野	623
		大洲市	大東、赤田、居場、道成、本郷（柳沢）、有久保、河内（柳沢）、河向、藤縄1、藤縄2、藤縄3、藤縄4、田処西、田処下、向井、川上、東（田処）、境、中山西、中山東、野久保、野田、土肥、城1、城2、城3、区外（平地）、阿部、上東、中東、下東、朝日、上町（菅田）、中町（菅田）、下町2、下町3、村島、中組、上組、大久保、中富久保、惣谷、田合、山口、和田1、西和田東、西和田西、古町、城山、神南、東松ヶ花、和田2、町1番、町2番、町3番、町4番、川東1、川東2、川東3、川西、恋木1番、恋木2番、恋木3番、立山、麓、喜多山中組、喜多山下組、二軒茶屋、成見、板野、藤の川、譲葉、道屋敷、東（菅田）、天貢、西谷、池田、本郷（菅田）、追打、根元、本谷、満屋敷、丸山（蔵川）、日の平、川口、太田、宮野、舟原、小石、八河、富谷、森山本村、東（森山）	9, 713
		西予市	稲生上、稲生下、皆田日之地、皆田岡組、皆田下組、下川上組、下川中組、下川下組、明間上成、明間岡山、明間昭和、明間中組、白髭奥組、白髭中間、白髭中組、白髭白岩、松溪上組、松溪上中、松溪下中、松溪下組、鳥鹿野上、鳥鹿野中、鳥鹿野下、旭上組、旭下組、長谷、蔭の地、日の地、古谷、四郎谷中、四郎谷上、舟坂、成城、杉山、榎、柿木	2, 751
		宇和島市	板ノ浦、中浦、古浦、船間1、船間2、大良、惣代、南君西、鳥首、沖村中、沖村上、沖村下、東蓮寺、検校谷、河内中、河内上、筋、池の浦、深浦下、深浦上、宮の浦西、宮の浦東、和田、浜、与村井西、与村井中、与村井東、脇中島、日の平、奥南、先新浜、畦屋三つ尾、花組、奥白井谷、引地雪森、小名、中之谷、高城、茜荘、嘉島	4, 362

U P Z	25~30 k m	伊予市	満野浜、満野空、松尾、富貴、本村、池ノ久保、 下浜	790
		内子町	黒内坊	121
		小計		18,360
	UPZ 計			117,909
合計			123,405	

<資料5>原子力防災対策重点区域の人口、世帯数

原子力防災対策重点区域の人口、世帯数（愛媛県広域避難計画から抜粋）

平成27年4月1日現在

区域	市町村名	原子力発電所からの位置 距離(km)	方位	世帯数	新生児	人口													計	うち避難行動 要支援者数	
						1ヶ月以上 3歳未満	3歳以上 7歳未満	7歳以上 13歳未満	13歳以上 16歳未満	16歳以上 20歳未満	20歳以上 30歳未満	30歳以上 40歳未満	40歳以上 50歳未満	50歳以上 60歳未満	60歳以上 70歳未満	70歳以上 80歳未満	80歳以上				
P A Z	伊方町	0km～5km	東南東	241	0	5	12	26	15	15	19	54	46	65	89	118	88	83	620	22	
			東	1,219	1	69	94	123	68	94	255	291	270	350	418	341	336	2,710	68		
		10km～15km	東南東	250	0	2	2	10	4	13	34	30	60	82	109	103	87	536	20		
			東北東	160	0	1	1	1	0	7	1	7	5	15	26	22	27	38	145	7	
		小計	南	171	0	5	17	28	9	6	16	16	40	46	49	65	50	29	360	12	
			南南西	175	0	7	8	11	7	12	18	16	26	39	53	73	62	68	384	14	
		小計	南西	152	0	6	8	14	9	13	21	31	31	57	91	59	67	407	14		
			西南西	2,438	1	99	148	225	120	170	426	492	566	753	956	785	755	5,496	169		
		U P Z	八幡浜市	5km～10km	西南西	273	0	8	14	18	15	13	40	34	40	82	94	93	110	561	25
					南西	285	1	7	13	35	12	26	62	46	64	73	100	84	85	608	20
10km～15km	西南西			558	1	15	27	53	27	39	102	80	104	155	194	177	195	1,169	45		
	南西			150	0	2	0	6	5	4	5	5	15	22	26	24	27	265	8		
小計	西南西			344	1	8	6	10	7	15	25	26	46	40	60	70	49	77	412	13	
	南西			314	0	4	7	12	13	11	21	26	38	81	136	117	159	625	27		
小計	西南西			107	0	2	1	4	3	9	11	7	36	36	53	27	63	227	11		
	南西			421	0	6	8	16	16	20	32	37	45	117	189	144	222	852	38		
小計	西南西			786	0	13	16	40	40	62	75	79	138	216	282	291	333	1,585	70		
	南西			786	0	13	16	40	40	62	75	79	138	216	282	291	333	1,585	70		
小計	西南西	292	0	3	4	17	11	11	21	26	29	67	91	107	113	134	623	23			
	南西	4,839	3	144	209	367	226	331	691	768	975	1,414	1,862	1,619	1,793	10,402	366				
大洲市	八幡浜市	5km～10km	東南東	187	0	5	4	11	6	16	20	32	55	37	87	74	64	411	54		
			東	4,258	6	184	352	504	282	374	885	1,037	1,260	1,224	1,567	1,165	943	9,763	879		
		小計	北東	92	0	1	1	3	1	3	1	5	8	17	29	35	30	58	193	40	
			東南東	4,537	6	190	357	518	289	395	910	1,077	1,332	1,290	1,689	1,269	1,065	10,367	973		
		小計	南東	9,682	5	287	489	843	511	701	1,357	1,651	2,510	2,717	3,517	3,049	2,578	20,215	2,549		
			東	816	0	26	42	80	51	72	98	160	203	250	395	344	313	2,034	241		
		小計	北東	602	0	15	30	38	26	42	105	110	137	207	291	241	245	1,487	169		
			東	231	0	1	4	4	8	6	9	26	29	42	87	63	108	387	107		
		小計	東南東	11,331	5	329	565	969	592	821	1,569	1,947	2,879	3,216	4,290	3,697	3,244	24,123	3,066		
			東南東	838	0	26	38	79	52	67	117	137	184	290	369	281	256	1,896	234		
小計	北東	838	0	26	38	79	52	67	117	137	184	290	369	281	256	1,896	234				
	合計	16,706	11	545	960	1,566	913	1,283	2,596	3,161	4,395	4,796	6,348	5,247	4,565	36,386	4,273				
大洲市	大洲市	10km～15km	北東	365	0	11	12	16	14	20	43	57	56	107	149	138	157	780	61		
			東北東	50	0	2	3	2	2	8	11	5	11	18	18	17	27	124	4		
		小計	東	40	0	0	0	0	0	0	6	5	6	11	15	25	18	87	8		
			北東	455	0	13	15	18	16	29	60	67	73	136	182	180	202	991	73		
		小計	東北東	781	0	30	53	81	44	54	115	153	169	225	335	235	245	1,739	112		
			東	378	2	9	9	21	11	17	51	61	47	117	165	116	197	823	45		
		小計	東南東	1,595	0	75	105	148	104	134	246	350	422	482	616	437	381	3,500	137		
			東	61	0	1	3	3	4	3	5	12	13	11	32	19	33	139	12		
		小計	北東	2,815	2	115	170	253	163	208	417	576	651	835	1,148	807	856	6,201	306		
			東北東	1,293	0	44	62	84	64	85	170	184	287	372	473	442	469	2,736	200		
小計	東北東	1,773	1	60	93	161	121	161	304	331	397	585	740	536	653	4,143	204				
	東	8,011	13	442	655	1,052	584	729	1,506	2,152	2,294	2,306	2,566	1,948	1,763	18,010	660				
小計	東南東	150	0	3	4	9	6	4	28	24	23	52	69	41	62	325	16				
	東北東	11,227	14	549	814	1,306	775	979	2,008	2,691	3,001	3,315	3,848	2,967	2,947	25,214	1,080				
小計	東	266	0	10	8	12	11	19	27	41	44	71	111	115	116	585	48				
	合計	4,067	3	255	357	511	303	391	834	1,140	1,143	1,273	1,513	1,037	953	9,713	428				
小計	合計	18,564	19	932	1,356	2,088	1,257	1,607	3,319	4,474	4,868	5,559	6,691	4,991	4,958	42,119	1,887				

原子力防災対策重点区域の人口、世帯数（愛媛県広域避難計画から抜粋）

平成27年4月1日現在

区域	市町名	原子力発電所からの位置		世帯数	新生児	人口												計	うち避難行動要支援者数	
		距離(km)	方位			1ヶ月以上3歳未満	3歳以上7歳未満	7歳以上13歳未満	13歳以上16歳未満	16歳以上20歳未満	20歳以上30歳未満	30歳以上40歳未満	40歳以上50歳未満	50歳以上60歳未満	60歳以上70歳未満	70歳以上80歳未満	80歳以上			
UPZ	西予市	10km～15km	南南東	685	1	15	29	38	21	38	84	137	135	170	312	222	194	1,396	220	
		小計		685	1	15	29	38	21	38	84	137	135	170	312	222	194	1,396	220	
	予市	15km～20km	南東	1,074	2	42	66	118	41	108	230	349	366	420	731	584	573	2,394	394	
		小計		1,074	2	42	66	118	41	108	230	349	366	420	731	584	573	2,394	394	
	予市	20km～25km	南南東	3,925	7	116	190	353	171	303	545	810	964	1,135	1,821	1,596	1,562	8,337	1,555	
		小計		3,925	7	116	190	353	171	303	545	810	964	1,135	1,821	1,596	1,562	8,337	1,555	
	UPZ	宇和島市	25km～30km	南東	1,167	1	54	84	115	60	90	205	263	289	303	467	384	436	2,751	422
			小計		1,167	1	54	84	115	60	90	205	263	289	303	467	384	436	2,751	422
	UPZ	伊予市	合計		13,300	16	543	828	1,353	719	979	2,039	2,888	3,294	3,633	5,315	4,429	4,425	29,225	4,825
			合計		13,300	16	543	828	1,353	719	979	2,039	2,888	3,294	3,633	5,315	4,429	4,425	29,225	4,825
PAZ	伊予市	25km～30km	南東	1,547	0	62	83	165	107	176	256	340	457	533	773	664	646	4,262	174	
		小計		1,547	0	62	83	165	107	176	256	340	457	533	773	664	646	4,262	174	
PAZ	内子町	合計		48	0	2	5	5	1	3	8	8	19	15	18	23	14	121	0	
		合計		48	0	2	5	5	1	3	8	8	19	15	18	23	14	121	0	
PAZ	PAZ	0km～5km	小計	2,438	1	99	148	225	120	170	426	492	566	753	956	785	755	5,496	169	
		合計		2,438	1	99	148	225	120	170	426	492	566	753	956	785	755	5,496	169	
UPZ	UPZ	5km～10km	小計	5,095	7	205	384	571	296	434	1,012	1,157	1,436	1,445	1,883	1,446	1,260	11,536	1,018	
		合計		5,095	7	205	384	571	296	434	1,012	1,157	1,436	1,445	1,883	1,446	1,260	11,536	1,018	
UPZ	UPZ	10km～15km	小計	12,815	7	365	615	1,041	641	907	1,743	2,202	3,142	3,604	4,918	4,208	3,794	27,187	3,380	
		合計		12,815	7	365	615	1,041	641	907	1,743	2,202	3,142	3,604	4,918	4,208	3,794	27,187	3,380	
UPZ	UPZ	15km～20km	小計	7,999	9	263	406	701	402	598	1,111	1,560	1,844	2,377	3,527	2,828	2,896	17,286	2,133	
		合計		7,999	9	263	406	701	402	598	1,111	1,560	1,844	2,377	3,527	2,828	2,896	17,286	2,133	
UPZ	UPZ	20km～25km	小計	19,536	21	920	1,355	2,193	1,282	1,589	3,288	4,448	5,045	5,556	6,845	5,485	5,513	43,540	3,778	
		合計		19,536	21	920	1,355	2,193	1,282	1,589	3,288	4,448	5,045	5,556	6,845	5,485	5,513	43,540	3,778	
UPZ	UPZ	25km～30km	小計	7,477	4	387	550	836	492	702	1,390	1,842	2,049	2,344	3,052	2,363	2,349	18,360	1,057	
		合計		7,477	4	387	550	836	492	702	1,390	1,842	2,049	2,344	3,052	2,363	2,349	18,360	1,057	
UPZ	UPZ	合計		52,922	48	2,140	3,310	5,342	3,113	4,230	8,544	11,209	13,516	15,326	20,225	16,330	15,812	117,909	11,366	
		合計		52,922	48	2,140	3,310	5,342	3,113	4,230	8,544	11,209	13,516	15,326	20,225	16,330	15,812	117,909	11,366	
UPZ	UPZ	合計		55,360	49	2,239	3,458	5,567	3,233	4,400	8,970	11,701	14,082	16,079	21,181	17,115	16,567	123,405	11,535	
		合計		55,360	49	2,239	3,458	5,567	3,233	4,400	8,970	11,701	14,082	16,079	21,181	17,115	16,567	123,405	11,535	

伊方発電所からの方向別人口 内訳

平成27年4月1日現在

1 伊方町

市町名	地区名	地区名 読み仮名	行政区名	行政区名 読み仮名	方位	距離(km)	世帯数	人口													うち選難行 動要支援者数	
								新生児	1ヶ月以上 3歳未満	3歳以上 7歳未満	7歳以上 13歳未満	13歳以上 16歳未満	16歳以上 20歳未満	20歳以上 30歳未満	30歳以上 40歳未満	40歳以上 50歳未満	50歳以上 60歳未満	60歳以上 70歳未満	70歳以上 80歳未満	80歳以上		計
伊方町			大浜	おおはま	東南東	0～5	166	0	3	7	15	9	12	40	27	44	68	79	64	57	425	15
伊方町			中之浜	なかのほま	東南東	0～5	75	0	2	5	11	6	6	14	19	21	21	39	24	26	195	7
伊方町			仁田之浜	にたのはま	東	0～5	149	0	6	3	8	8	9	42	28	33	49	49	47	39	321	8
伊方町			河内	かわち	東	0～5	133	0	4	7	8	3	9	17	17	29	40	57	34	52	277	8
伊方町			湊浦1	みなとうらいち	東	0～5	530	1	48	62	78	32	42	131	172	114	127	111	115	127	1160	17
伊方町			湊浦2	みなとうらに	東	0～5	30	0	0	2	3	1	0	5	12	7	8	14	9	2	63	2
伊方町			小中浦	こなかうら	東	0～5	59	0	2	2	5	8	10	17	9	15	22	29	25	20	164	3
伊方町			中浦	なかうら	東	0～5	92	0	4	5	6	5	10	16	33	27	47	34	23	219	7	
伊方町			川永田1	かわながたいち	東	0～5	172	0	5	12	13	11	14	25	30	30	60	89	64	63	416	19
伊方町			川永田2	かわながたに	東	0～5	54	0	0	1	2	0	0	9	7	9	17	22	13	10	90	4
伊方町			豊之浦	とよのうら	東南東	0～5	180	0	2	2	8	2	12	31	19	49	65	63	78	64	395	15
伊方町			奥	おく	東南東	0～5	70	0	0	0	2	2	1	3	11	11	17	46	25	23	141	5
伊方町			伊方越	いかたごし	東北東	0～5	27	0	1	1	0	0	1	5	2	4	11	12	10	18	65	3
伊方町			亀浦	かめうら	東北東	0～5	43	0	0	0	2	0	0	2	3	11	15	10	17	20	80	4
伊方町			向	むかい	南	0～5	64	0	1	4	3	0	0	5	14	16	23	29	19	9	123	5
伊方町			畑	はた	南	0～5	96	0	4	13	25	9	6	11	26	30	26	36	31	20	237	7
伊方町			須賀	すか	南南西	0～5	72	0	5	2	4	1	4	8	6	14	24	37	28	28	161	6
伊方町			久保	くぼ	南南西	0～5	44	0	1	5	6	4	1	6	8	8	17	9	14	24	103	0
伊方町			西	にし	南南西	0～5	55	0	1	1	1	2	7	4	12	17	12	27	20	16	120	8
伊方町			二見	ふたみ	南西	0～5	31	0	1	2	3	2	2	2	6	4	6	21	13	9	71	5
伊方町			加周	かしゅう	南西	0～5	45	0	1	1	7	2	3	4	10	9	13	29	9	16	104	1
伊方町			田之浦	たのうら	南西	0～5	72	0	4	5	4	4	7	11	12	16	26	27	25	31	172	6
伊方町			古屋敷	ふるやしき	南西	0～5	27	0	0	0	0	1	1	4	3	2	12	14	12	11	60	2
伊方町			島津	とりず	西南西	0～5	43	0	1	2	2	1	0	8	4	9	11	20	19	8	85	5
伊方町			大成	おおなる	西南西	0～5	36	0	2	2	6	4	5	6	9	13	9	15	7	12	90	4
伊方町			佐市	さいち	西南西	0～5	12	0	0	0	0	0	0	1	0	1	4	3	10	3	22	1
伊方町			足成	あしなる	西南西	0～5	61	0	1	2	3	3	7	6	10	17	23	22	19	24	137	2
	0km～5km		東南東				241	0	5	12	26	15	19	54	46	65	89	118	88	83	620	22
	0km～5km		東				1,219	1	69	94	123	68	94	255	291	270	350	418	341	336	2,710	68
	0km～5km		南南東				250	0	2	2	10	4	13	34	30	60	82	109	103	87	536	20
	0km～5km		東北東				160	0	1	1	2	0	1	7	5	15	26	22	27	38	145	7
	0km～5km		南				171	0	5	17	28	9	6	16	40	46	49	65	50	29	360	12
	0km～5km		南南西				175	0	7	8	11	7	12	18	26	39	53	73	62	68	384	14
	0km～5km		南西				152	0	6	8	14	9	13	21	31	31	57	91	59	67	407	14
	0km～5km		西南西				2,438	1	99	148	225	120	170	426	492	566	753	956	785	755	5,496	169
伊方町	5km～10km		三机	みつくえ	西南西	5～10	188	0	8	14	17	12	9	29	29	34	55	68	60	63	398	12
伊方町	5km～10km		上倉	あげくら	西南西	5～10	8	0	0	0	0	0	0	3	0	0	3	2	2	5	15	0
伊方町	5km～10km		松之浜	まつのはま	西南西	5～10	6	0	0	0	0	0	0	0	0	1	2	0	4	2	9	0
伊方町	5km～10km		高浦	たこうら	西南西	5～10	4	0	0	0	0	0	0	0	0	0	0	0	0	0	7	0
伊方町	5km～10km		大江	おおえ	西南西	5～10	47	0	0	0	1	3	4	8	3	4	17	15	18	25	98	4
伊方町	5km～10km		志津	しつ	西南西	5～10	20	0	0	0	0	0	0	0	1	1	3	9	5	15	34	9
伊方町	5km～10km		川之浜	かわのはま	西南西	5～10	166	0	2	8	26	8	15	37	24	43	34	42	48	55	342	5
伊方町	5km～10km		塩成	しおなし	西南西	5～10	119	1	5	5	9	4	11	25	22	21	39	58	36	30	266	15
	5km～10km		小計		西南西		273	0	8	14	18	15	13	40	34	40	82	94	93	110	561	25
	5km～10km		小計		南西		285	1	7	13	35	12	26	62	46	64	73	100	84	85	608	20
伊方町			小島	こじま	西南西	10～15	43	0	0	0	1	1	1	2	0	4	3	19	16	22	69	2
伊方町			田部	たぶ	西南西	10～15	36	0	0	0	4	3	0	0	1	7	3	17	13	21	69	2
伊方町			高茂	こうも	西南西	10～15	8	0	0	0	0	1	1	0	0	1	6	1	2	5	17	0

伊方発電所からの方向別人口 内訳

平成27年4月1日現在

1 伊方町

市町名	地区名	地区名 読み仮名	行政区名	行政区名 読み仮名	方位	原子力発電所からの位置 距離(km)	世帯数	人口													うち選難行 動要支援者数	
								新生児	1ヶ月以上 3歳未満	3歳以上 7歳未満	7歳以上 13歳未満	13歳以上 16歳未満	16歳以上 20歳未満	20歳以上 30歳未満	30歳以上 40歳未満	40歳以上 50歳未満	50歳以上 60歳未満	60歳以上 70歳未満	70歳以上 80歳未満	80歳以上		計
伊方町			リゾート	りぞーと	西南西	10~15	26	0	1	0	0	0	0	0	2	2	16	2	48	0		
伊方町			神崎	こうざき	西南西	10~15	37	0	1	0	0	2	2	2	1	8	13	27	62	4		
伊方町			大久	おおく	南西	10~15	194	1	6	6	10	7	15	46	40	60	70	49	77	412	13	
	10km~15km				西南西		150	0	2	0	6	5	4	5	15	22	64	60	77	265	8	
	10km~15km				南西		194	1	6	6	10	7	15	46	40	60	70	49	77	412	13	
	10km~15km	小計					344	1	8	6	16	12	19	30	51	55	82	134	109	154	677	21
伊方町			二名津	ふたなづ	西南西	15~20	174	0	4	7	8	7	8	7	8	20	59	80	64	70	366	13
伊方町			明神	みょうじん	西南西	15~20	30	0	0	0	0	0	0	0	1	2	11	12	11	16	49	2
伊方町			松	まつ	西南西	15~20	54	0	0	0	0	3	1	0	1	6	7	23	20	37	98	9
伊方町			金木	かまぎ	西南西	15~20	36	0	0	0	0	2	0	0	2	3	3	12	13	27	62	2
伊方町			平磯	ひらいそ	西南西	15~20	20	0	0	0	2	3	2	1	1	8	6	9	9	9	50	1
伊方町			名取	なとり	南西	15~20	107	0	2	1	4	3	9	11	11	7	36	53	27	63	227	11
	15km~20km				西南西		314	0	4	7	12	13	11	21	26	38	81	136	117	159	625	27
	15km~20km	小計			南西		107	0	2	1	4	3	9	11	11	7	36	53	27	63	227	11
	15km~20km	小計					421	0	6	8	16	16	20	32	37	45	117	189	144	222	852	38
伊方町			三崎	みさき	西南西	20~25	519	0	12	16	35	29	46	49	63	99	153	176	182	200	1060	38
伊方町			高浦	たかうら	西南西	20~25	48	0	1	0	2	4	2	8	5	6	15	15	21	14	93	2
伊方町			佐田	さだ	西南西	20~25	22	0	0	0	0	0	0	0	3	1	1	10	10	10	35	0
伊方町			大佐田	おおさだ	西南西	20~25	38	0	0	0	0	1	1	1	1	6	3	15	17	21	66	5
伊方町			井野浦	いのうら	西南西	20~25	58	0	0	0	0	0	4	7	1	9	18	27	19	33	118	4
伊方町			与修	よほこり	西南西	20~25	101	0	0	0	3	6	9	10	6	17	26	39	42	55	213	21
	20km~25km				西南西		786	0	13	16	40	40	62	75	79	138	216	282	291	333	1,585	70
	20km~25km	小計			西南西		786	0	13	16	40	40	62	75	79	138	216	282	291	333	1,585	70
伊方町			串	くし	西南西	25~30	140	0	2	0	11	8	11	8	13	37	44	47	62	65	308	4
伊方町			正野	しょうの	西南西	25~30	152	0	1	4	6	3	10	18	16	30	47	60	51	69	315	19
	25km~30km				西南西		292	0	3	4	17	11	21	26	29	67	91	107	113	134	623	23
	25km~30km	小計					292	0	3	4	17	11	21	26	29	67	91	107	113	134	623	23
	P A Z圏内	合計					2,438	1	99	148	225	120	170	426	492	566	753	956	785	755	5,496	169
	U P Z圏内	合計					2,401	2	45	61	142	106	161	265	276	409	661	906	834	1,038	4,906	197
伊方町		合計					4,839	3	144	209	367	226	331	691	768	975	1,414	1,862	1,619	1,793	10,402	366

伊方発電所からの方向別人口 内訳

平成27年4月4日現在

市町名	地区名	地区名 読み仮名	行政区名	行政区 読み仮名	方位	距離(km)	世帯数													うち避難者数		
							1ヶ月以上 3歳未満	3歳以上 7歳未満	7歳以上 13歳未満	13歳以上 16歳未満	16歳以上 20歳未満	20歳以上 30歳未満	30歳以上 40歳未満	40歳以上 50歳未満	50歳以上 60歳未満	60歳以上 70歳未満	70歳以上 80歳未満	80歳以上	計			
八幡浜市	白浜地区	しらはま	勘定	かんじょう	東南	5~10	187	5	4	11	6	16	32	55	37	87	74	64	411	54		
八幡浜市	白土地区	ひつち	下河原	しもがわら	東	5~10	42	1	1	2	2	3	5	11	14	15	10	3	67	10		
八幡浜市	白土地区	ひつち	出の奥	いでのおく	東	5~10	56	2	8	9	5	8	9	15	22	24	19	16	164	12		
八幡浜市	白土地区	ひつち	今出	いまで	東	5~10	33	2	9	8	3	3	3	10	11	15	20	14	110	9		
八幡浜市	白土地区	ひつち	防川	ぼうがわ	東	5~10	42	3	12	5	5	3	5	18	12	13	32	16	139	5		
八幡浜市	喜須来地区	きすき	神越	みのこし	東	5~10	587	1	46	55	51	26	55	206	168	144	159	103	56	1,239	55	
八幡浜市	喜須来地区	きすき	城高	じょうたか	東	5~10	82	11	20	24	10	5	13	49	38	21	17	18	14	240	12	
八幡浜市	喜須来地区	きすき	喜木町	ききまち	東	5~10	147	9	12	20	8	15	35	32	39	48	47	45	46	356	40	
八幡浜市	喜須来地区	きすき	磯岡	いそおか	東	5~10	120	3	10	12	13	10	20	17	35	40	66	38	44	308	31	
八幡浜市	喜須来地区	きすき	須川里	すかわさと	東	5~10	214	9	21	21	13	18	45	59	51	59	95	60	43	494	40	
八幡浜市	喜須来地区	きすき	日之地	ひのじ	東	5~10	32	1	4	4	2	2	9	6	5	17	11	21	10	88	10	
八幡浜市	川之石地区	かわのいし	西町	にしまち	東	5~10	96	1	1	2	10	2	10	6	20	19	51	31	20	161	34	
八幡浜市	川之石地区	かわのいし	本町	ほんまち	東	5~10	192	5	9	22	10	20	21	33	57	48	66	55	55	402	47	
八幡浜市	川之石地区	かわのいし	赤繩代	あかじろ	東	5~10	127	5	2	4	3	9	21	17	32	32	44	54	27	250	32	
八幡浜市	川之石地区	かわのいし	うちの浦	うちのうら	東	5~10	82	2	6	1	5	13	9	18	21	31	27	23	156	24		
八幡浜市	川之石地区	かわのいし	雨井	あまい	東	5~10	123	2	8	6	5	17	17	21	32	53	41	46	248	52		
八幡浜市	川之石地区	かわのいし	琴平	ことひら	東	5~10	78	1	7	6	4	6	10	18	16	35	25	27	155	26		
八幡浜市	川之石地区	かわのいし	榑町	くすまち	東	5~10	328	10	19	30	19	22	44	71	97	92	141	121	86	752	80	
八幡浜市	川之石地区	かわのいし	和田町	わだまち	東	5~10	358	1	19	45	49	32	52	98	115	122	118	102	74	45	872	43
八幡浜市	宮内地区	みやうち	清水町	しみずまち	東	5~10	343	1	7	22	14	14	42	60	94	70	113	101	109	689	108	
八幡浜市	宮内地区	みやうち	宮内里	みやうちざと	東	5~10	135	5	15	34	14	22	27	39	59	66	51	35	23	390	23	
八幡浜市	宮内地区	みやうち	大竹	おおたけ	東	5~10	175	5	17	18	6	12	39	40	40	58	75	39	24	373	34	
八幡浜市	宮内地区	みやうち	藪屋	つづみお	東	5~10	37	1	3	3	1	3	1	3	6	4	23	15	17	73	9	
八幡浜市	宮内地区	みやうち	榑畑・画郷	だば	東	5~10	90	5	8	19	7	3	11	24	29	27	45	33	37	248	22	
八幡浜市	宮内地区	みやうち	駄場	だば	東	5~10	332	1	19	24	47	30	41	80	97	122	86	91	73	65	776	57
八幡浜市	宮内地区	みやうち	舟来谷	ふなきだに	東	5~10	206	9	18	31	12	14	49	57	59	56	72	46	42	465	33	
八幡浜市	宮内地区	みやうち	西之河内	にしのかわち	東	5~10	201	1	11	18	32	12	27	58	59	74	84	93	41	38	548	31
八幡浜市	磯津地区	いそつ	喜木津	ききつ	北東	5~10	59	1	1	3	1	1	3	5	8	15	27	18	35	113	29	
八幡浜市	磯津地区	いそつ	広早	ひろはや	北東	5~10	33	1	1	1	1	1	3	5	3	9	14	8	12	23	80	11
5km~10km							187	5	4	11	6	16	20	32	55	37	87	74	64	411	54	
5km~10km							4,258	6	184	352	504	262	374	885	1,037	1,260	1,224	1,567	1,165	943	9,763	879
5km~10km							92	1	3	1	3	1	5	5	8	17	29	35	30	58	193	40
小計							4,537	6	190	357	518	269	395	910	1,077	1,332	1,290	1,689	1,269	1,065	10,367	973
八幡浜市	白浜地区	しらはま	杖ノ浦	つえのうら	東南	10~15	73	1	3	3	3	5	9	8	24	25	26	40	25	169	22	
八幡浜市	白浜地区	しらはま	大内浦	おおうちら	東南	10~15	148	8	10	9	8	9	24	26	37	39	50	53	49	322	44	
八幡浜市	白浜地区	しらはま	中浦	なかつら	東南	10~15	202	10	17	21	7	10	43	48	35	35	50	57	58	391	52	
八幡浜市	白浜地区	しらはま	高城	たかじょう	東南	10~15	317	2	9	10	35	18	20	38	40	96	49	86	90	101	594	101
八幡浜市	白浜地区	しらはま	白浜	しらばま	東南	10~15	163	4	8	16	9	10	20	27	41	38	52	52	54	331	55	
八幡浜市	白浜地区	しらはま	近江屋町	おうみやちよう	東南	10~15	107	4	7	15	4	4	6	23	27	17	43	34	32	216	35	
八幡浜市	白浜地区	しらはま	幸町松本町	さいせふくもとまち	東南	10~15	184	2	8	9	9	14	18	22	46	40	74	62	58	362	50	
八幡浜市	白浜地区	しらはま	大平	おおひら	東南	10~15	505	12	22	49	26	31	45	86	137	123	160	151	115	957	124	
八幡浜市	白浜地区	しらはま	港	みなと	東南	10~15	221	9	11	28	10	14	36	33	63	70	58	73	46	451	48	
八幡浜市	白浜地区	しらはま	津羽井	つばい	東南	10~15	130	8	11	18	12	16	22	24	50	28	59	57	30	335	22	
八幡浜市	松陰地区	まつかげ	栗野浦	くりのうら	東南	10~15	162	6	6	3	4	8	23	30	33	45	67	50	49	324	49	
八幡浜市	松陰地区	まつかげ	大黒町	だいこくまち	東南	10~15	300	6	16	19	16	28	38	47	82	76	112	89	82	611	72	
八幡浜市	松陰地区	まつかげ	新町	しんまち	東南	10~15	197	1	4	12	15	11	16	21	34	48	46	80	63	71	422	60
八幡浜市	松陰地区	まつかげ	築港	ちつこう	東南	10~15	218	7	5	15	11	14	39	22	49	53	73	81	56	425	64	
八幡浜市	松陰地区	まつかげ	千代田町	ちよだまち	東南	10~15	135	9	11	11	6	6	20	17	36	35	42	47	40	269	45	
八幡浜市	松陰地区	まつかげ	大谷口	おおたにぐち	東南	10~15	211	2	3	10	7	11	17	32	49	35	84	75	55	380	58	
八幡浜市	松陰地区	まつかげ	広瀬	ひろせ	東南	10~15	378	6	21	30	14	27	48	59	90	125	103	111	120	754	111	
八幡浜市	松陰地区	まつかげ	古町	ふるまち	東南	10~15	278	4	14	30	13	16	49	38	64	82	104	95	78	537	64	
八幡浜市	江戸岡地区	えどおか	第1分区分	だいいちぶんく	東南	10~15	587	26	46	67	33	40	95	136	194	173	174	146	105	1,235	112	
八幡浜市	江戸岡地区	えどおか	第2分区分	だいいふんく	東南	10~15	566	23	34	45	37	45	77	119	151	141	204	134	126	1,136	133	
八幡浜市	江戸岡地区	えどおか	第3分区分	だいいさんぶんく	東南	10~15	282	1	9	10	15	11	41	40	53	71	94	101	81	538	90	

伊方発電所からの方向別人口 内訳

平成27年4月4日現在

市町名	地区名	地区名 読み仮名	行政区名	行政区 読み仮名	方位	距離(km)	世帯数	新生児	人口														計	うち避難者 うち避難者数
									1ヶ月以上 3歳未満	3歳以上 7歳未満	7歳以上 13歳未満	13歳以上 16歳未満	16歳以上 20歳未満	20歳以上 30歳未満	30歳以上 40歳未満	40歳以上 50歳未満	50歳以上 60歳未満	60歳以上 70歳未満	70歳以上 80歳未満	80歳以上				
八幡浜市	江戸岡地区	えだおか	第4分区	たいよんぶんく	東南	10~15	391		14	28	29	7	19	53	62	79	125	141	128	91	776	108		
八幡浜市	神戸地区	かみやま	国木・牛名	くにぎ・うじな	東南	10~15	119		3	13	23	13	16	24	29	42	41	50	30	29	313	24		
八幡浜市	神山地区	かみやま	矢野町	やのまち	東南	10~15	120		6	7	9	7	10	23	31	39	32	44	28	23	259	27		
八幡浜市	神山地区	かみやま	五区田	ごたんだ	東南	10~15	955		22	48	103	65	79	119	149	231	283	371	272	258	2,000	314		
八幡浜市	神山地区	かみやま	川舞	かわまい	東南	10~15	261		8	9	15	13	18	55	43	66	96	94	93	68	578	62		
八幡浜市	神山地区	かみやま	八代団地	やしろだんち	東南	10~15	394	1	12	16	42	32	50	60	72	130	139	145	118	79	896	77		
八幡浜市	神山地区	かみやま	八代	やしろ	東南	10~15	168		6	7	18	9	13	30	35	46	60	82	47	40	393	36		
八幡浜市	大島地区	おおしま	大島	おおしま	東南	10~15	155							1	10	13	40	54	67	81	267	52		
八幡浜市	上泊地区	かわかみ	上泊	かみかまり	東南	10~15	73		3	4	7	5	5	15	14	22	32	38	43	26	214	14		
八幡浜市	吉田地区	しただ	吉田	しただ	東南	10~15	144				2	9	10	18	13	34	50	50	52	61	299	51		
八幡浜市	吉田地区	しただ	合田	ごうだ	東南	10~15	178		3	3	2	8	10	27	27	44	50	81	72	65	400	56		
八幡浜市	千文地区	せんじょう	高野地	たかのじ	東南	10~15	58		3	1	3	3	3	14	7	13	29	29	24	25	154	16		
八幡浜市	千文地区	せんじょう	松栢	まつかや	東南	10~15	611		31	40	69	39	46	89	122	183	156	239	198	142	1,354	129		
八幡浜市	千文地区	せんじょう	松尾	まつお	東南	10~15	334		9	18	34	23	33	47	58	88	123	149	103	72	757	80		
八幡浜市	千文地区	せんじょう	郷	ごう	東南	10~15	357		8	14	24	9	25	53	68	75	115	155	113	87	746	92		
八幡浜市	真穴地区	まあな	真瀬代	まあじろ	南東	10~15	243		11	17	34	21	24	14	59	69	83	120	114	86	652	71		
八幡浜市	真穴地区	まあな	穴井	あない	南東	10~15	251		9	9	17	8	25	26	30	66	81	100	108	106	585	85		
八幡浜市	川上地区	かわかみ	川名津	かわなづ	南東	10~15	271		5	13	26	20	22	50	60	59	66	143	106	98	668	73		
八幡浜市	川上地区	かわかみ	白石	しらいし	南東	10~15	51		1	3	3	2	1	8	11	9	20	32	16	23	129	12		
八幡浜市	日土地区	ひつち	松岡	まつおか	東	10~15	36		3	3	3	3	3	6	6	6	15	16	13	83	9			
八幡浜市	日土地区	ひつち	新堂	しんどう	東	10~15	31				1	2	4	4	3	5	14	14	19	10	76	9		
八幡浜市	日土地区	ひつち	梶谷岡	かじやおか	東	10~15	55		2	2	2	2	5	11	10	11	32	21	25	132	15			
八幡浜市	日土地区	ひつち	森山	もりやま	東	10~15	22		1	2	2	1	3	11	5	7	14	8	16	71	9			
八幡浜市	日土地区	ひつち	榎野	えのきの	東	10~15	12				1	2	2	2	3	8	4	6	5	31	6			
八幡浜市	日土地区	ひつち	榎ノ木上	えのきのうえ	東	10~15	12				1	3	1	2	4	3	2	3	3	4	26	1		
八幡浜市	日土地区	ひつち	久保田	くぼた	東	10~15	42		2	4	1	6	11	8	9	18	21	14	23	117	15			
八幡浜市	日土地区	ひつち	福岡	ふくおか	東	10~15	47		2	4	2	2	4	10	10	11	22	25	13	12	117	9		
八幡浜市	日土地区	ひつち	尾ノ花	おのぼな	東	10~15	19		1	2	2	1	2	2	4	4	6	7	4	9	36	8		
八幡浜市	日土地区	ひつち	蕨田	むしろだ	東	10~15	34		1	2	3	1	5	6	4	4	15	19	11	17	82	5		
八幡浜市	日土地区	ひつち	野田	のじ	東	10~15	28				1	5	6	6	3	10	11	8	10	13	67	7		
八幡浜市	日土地区	ひつち	瀬田	せた	東	10~15	7		1	6	2	3	15	14	16	20	20	40	17	20	155	21		
八幡浜市	喜須来地区	きすき	須川奥	すかわおく	東	10~15	63		1	4	8	4	6	9	26	29	42	87	63	108	387	107		
八幡浜市	磯津地区	いそつ	磯崎	いさき	北東	10~15	231		1	4	8	4	6	9	26	29	42	87	63	108	387	107		
10km~15km							9,682	5	287	489	843	511	701	1,357	1,651	2,510	2,717	3,517	3,049	2,578	20,215	2,549		
10km~15km							816		26	42	80	51	72	98	160	203	250	395	344	313	2,034	241		
10km~15km							602		15	30	38	26	42	105	110	137	207	291	241	245	1,487	169		
10km~15km							231		1	4	8	4	6	9	26	29	42	87	63	108	387	107		
10km~15km							11,331	5	329	565	969	592	821	1,569	1,947	2,879	3,216	4,290	3,697	3,244	24,123	3,066		
小計							144		3	7	15	6	8	26	24	27	64	76	45	21	322	25		
八幡浜市	双岩地区	ふたいわ	布喜川	ふきかわ	東南	15~20	144		1	2	7	6	6	6	1	12	14	16	17	21	103	19		
八幡浜市	双岩地区	ふたいわ	釜倉	かまのくら	東南	15~20	47				3	1	1	5	2	6	8	15	7	12	54	8		
八幡浜市	双岩地区	ふたいわ	谷	たに	東南	15~20	22				3	1	2	4	1	5	7	10	11	15	14	83	8	
八幡浜市	双岩地区	ふたいわ	横平	よこひら	東南	15~20	33		1	2	4	1	1	5	7	10	11	15	14	12	83	8		
八幡浜市	双岩地区	ふたいわ	若山	わかやま	東南	15~20	366		19	18	38	27	38	68	69	90	136	144	114	93	854	90		
八幡浜市	双岩地区	ふたいわ	中津川	なかつかわ	東南	15~20	89				5	7	5	8	18	10	25	44	30	48	200	46		
八幡浜市	川之内地区	かわのうち	南葦	みなみあし	東南	15~20	13		2	9	11	3	7	3	16	21	31	52	36	38	229	28		
八幡浜市	川之内地区	かわのうち	川之内	かわのうち	東南	15~20	109		1	1	1	1	1	1	1	6	1	3	11	5	32	6		
八幡浜市	川之内地区	かわのうち	古藪	ふるやぶ	東南	15~20	15		1	1	1	1	1	1	1	1	1	1	1	1	5	3		
15km~20km							838		26	38	79	52	67	117	137	184	290	369	281	256	1,896	234		

伊方発電所からの方向別人口 内訳

2 八幡浜市

平成27年4月1日現在

市町名	地区名	地区名 読み仮名	行政区名	行政区 読み仮名	原子力発電所からの位置		人口														うち避難行 動要支援者数
					方位	距離 (km)	新生児	1ヶ月以上 3歳未満	3歳以上 7歳未満	7歳以上 13歳未満	13歳以上 16歳未満	16歳以上 20歳未満	20歳以上 30歳未満	30歳以上 40歳未満	40歳以上 50歳未満	50歳以上 60歳未満	60歳以上 70歳未満	70歳以上 80歳未満	80歳以上	計	
	15km~20km	小計					838	26	38	79	52	67	117	137	184	290	369	281	256	1,896	234
	U P Z圏内	合計					16,706	545	960	1,566	913	1,283	2,596	3,161	4,395	4,796	6,348	5,247	4,565	36,386	4,273
	八幡浜市	合計					16,706	545	960	1,566	913	1,283	2,596	3,161	4,395	4,796	6,348	5,247	4,565	36,386	4,273

伊方発電所からの方向別人口 内訳

平成27年4月1日現在

3 大洲市

市町名	地区名	地区名 読み仮名	行政区名	行政区 読み仮名	方位	距離(km)	世帯数	人口											うち選難行 動要支援者数	
								新生児	1ヶ月以上 3歳未満	3歳以上 7歳未満	7歳以上 13歳未満	13歳以上 16歳未満	16歳以上 20歳未満	20歳以上 30歳未満	30歳以上 40歳未満	40歳以上 50歳未満	50歳以上 60歳未満	60歳以上 70歳未満		70歳以上 80歳未満
大洲市	長浜町出海	ながはまちょういずみ	出海87	いずみ	北東	10~15	34	2	1	3	5	3	11	7	8	15	18	11	82	
大洲市	長浜町出海	ながはまちょういずみ	出海88	いずみ	北東	10~15	31	3	3	1	1	3	10	4	13	16	4	12	72	
大洲市	長浜町出海	ながはまちょういずみ	出海89	いずみ	北東	10~15	39	1	1	2	2	3	5	9	7	15	15	14	77	
大洲市	長浜町出海	ながはまちょういずみ	出海90	いずみ	北東	10~15	24	3	1	1	4	3	8	4	11	7	7	12	61	
大洲市	長浜町出海	ながはまちょういずみ	出海91	いずみ	北東	10~15	18	1	1	1	1	2	5	1	3	13	5	9	40	
大洲市	長浜町出海	ながはまちょういずみ	出海92	いずみ	北東	10~15	36	1	1	2	2	2	3	6	12	17	11	17	72	
大洲市	長浜町出海	ながはまちょういずみ	出海93	いずみ	北東	10~15	28	1	1	2	1	4	2	2	5	9	21	16	64	
大洲市	長浜町榑生	ながはまちょうくしゅう	榑生68	くしゅう	北東	10~15	18	1	2			2	4	1	5	8	5	9	37	
大洲市	長浜町榑生	ながはまちょうくしゅう	榑生69	くしゅう	北東	10~15	14					3		1	5	1	8	8	26	
大洲市	長浜町榑生	ながはまちょうくしゅう	榑生77	くしゅう	北東	10~15	12							1	2	2	6	6	17	
大洲市	長浜町榑生	ながはまちょうくしゅう	榑生78	くしゅう	北東	10~15	29			2	1	3	6	4	12	15	13	12	71	
大洲市	長浜町榑生	ながはまちょうくしゅう	榑生79	くしゅう	北東	10~15	20			1	2	1	4	5	8	6	9	8	44	
大洲市	長浜町榑生	ながはまちょうくしゅう	榑生80	くしゅう	北東	10~15	15	1	2			3	1	2	6	3	8	9	35	
大洲市	長浜町榑生	ながはまちょうくしゅう	榑生81	くしゅう	北東	10~15	26			1	1	1	3	1	9	13	4	10	44	
大洲市	長浜町榑生	ながはまちょうくしゅう	榑生82	くしゅう	北東	10~15	21			1	1	3	4	8	1	9	4	4	38	
大洲市	長浜町榑生	ながはまちょうくしゅう	榑生83	くしゅう	北東	10~15	21			1	1	1	3	4	1	9	4	4	38	
大洲市	長浜町榑生	ながはまちょうくしゅう	榑生84	くしゅう	北東	10~15	19			1	1	1	2	2	6	8	7	12	40	
大洲市	豊茂	とよしげ	豊茂113	とよしげ	東北東	10~15	31	2	2	2	2	7	10	3	9	12	10	15	84	
大洲市	豊茂	とよしげ	豊茂114	とよしげ	東北東	10~15	14												7	
大洲市	平野町平地	ひらのちのうららじ	本谷日	ほんがにひ	東	10~15	14						1	3	2	4	7	4	37	
大洲市	平野町平地	ひらのちのうららじ	本谷影	ほんがにかげ	東	10~15	16						3	3	1	3	9	9	35	
大洲市	平野町平地	ひらのちのうららじ	榑野(平野)	よこの	東	10~15	10								1	1	2	7	15	
大洲市	10km~15km		北東				365	0	11	12	16	14	20	43	56	107	149	138	157	780
大洲市	10km~15km		東北東				50	0	2	3	2	2	2	8	11	18	18	17	27	124
大洲市	10km~15km		東				40	0	0	0	0	0	1	6	5	6	11	15	25	18
大洲市	10km~15km	小計					455	0	13	15	18	16	29	60	67	73	136	182	180	202
大洲市	長浜町榑生	ながはまちょうくしゅう	榑生70	くしゅう	北東	15~20	9						1	2	3	3	1	8	3	18
大洲市	長浜町榑生	ながはまちょうくしゅう	榑生71	くしゅう	北東	15~20	5			1	1	2	1	3	1	5	3	1	19	1
大洲市	長浜町榑生	ながはまちょうくしゅう	榑生72	くしゅう	北東	15~20	8					1	1	2	1	3	2	8	19	3
大洲市	長浜町榑生	ながはまちょうくしゅう	榑生73	くしゅう	北東	15~20	9							1	5	5	5	6	17	0
大洲市	長浜町榑生	ながはまちょうくしゅう	榑生74	くしゅう	北東	15~20	13					3	1	4	3	1	9	4	30	2
大洲市	長浜町榑生	ながはまちょうくしゅう	榑生75	くしゅう	北東	15~20	11								3	3	8	2	20	2
大洲市	長浜町榑生	ながはまちょうくしゅう	榑生76	くしゅう	北東	15~20	20			1	2	1	4	1	6	6	8	6	11	48
大洲市	長浜町須沢	ながはまちょうすざわ	須沢85	すざわ	北東	15~20	35	3	1	5	5	4	9	5	12	15	10	14	77	4
大洲市	長浜町須積	ながはまちょうすづみ	須積100	すづみ	北東	15~20	15			1	1	1	4	1	2	5	5	7	12	37
大洲市	長浜町須積	ながはまちょうすづみ	須積101	すづみ	北東	15~20	6						1	1	1	1	1	3	10	0
大洲市	長浜町須積	ながはまちょうすづみ	須積102	すづみ	北東	15~20	30			1	2	4	2	4	2	9	14	15	6	59
大洲市	長浜町沖浦	ながはまちょうおきうら	沖浦151	おきうら	北東	15~20	60	2	4	5	3	2	10	10	11	25	26	11	28	135
大洲市	長浜町沖浦	ながはまちょうおきうら	沖浦152	おきうら	北東	15~20	30			3	2	2	2	4	8	7	13	8	8	59
大洲市	長浜町沖浦	ながはまちょうおきうら	沖浦153	おきうら	北東	15~20	22			1			7	1	3	8	12	4	7	43
大洲市	長浜町沖浦	ながはまちょうおきうら	沖浦154	おきうら	北東	15~20	24			2	2	3	1	5	6	5	11	7	5	53
大洲市	長浜町沖浦	ながはまちょうおきうら	沖浦155	おきうら	北東	15~20	40			2	3	2	1	8	5	14	13	9	21	79
大洲市	長浜町沖浦	ながはまちょうおきうら	沖浦156	おきうら	北東	15~20	22			1	1	1	2	4	5	4	5	7	7	40
大洲市	長浜町沖浦	ながはまちょうおきうら	沖浦157	おきうら	北東	15~20	28			2	1	2	4	6	9	13	12	7	57	
大洲市	長浜町沖浦	ながはまちょうおきうら	小浦回地152	こうらだんち	北東	15~20	123			3	9	11	11	18	27	35	39	32	13	242
大洲市	長浜町下須戒	ながはまちょうしもずがい	下須戒94	しもずがい	北東	15~20	69			6	5	9	4	6	9	27	14	15	44	24
大洲市	長浜町下須戒	ながはまちょうしもずがい	下須戒95	しもずがい	北東	15~20	84			6	5	13	10	8	17	20	19	26	33	23
大洲市	長浜町下須戒	ながはまちょうしもずがい	下須戒97	しもずがい	北東	15~20	18			1	4	1	4	3	3	9	3	7	10	12
大洲市	長浜町下須戒	ながはまちょうしもずがい	下須戒98	しもずがい	北東	15~20	24			1	1	1	1	2	1	3	8	18	9	56

伊方発電所からの方向別人口 内訳

平成27年4月1日現在

3 大洲市

市町名	地区名	地区名 読み仮名	行政区名	行政区名 読み仮名	方位	距離(km)	世帯数	人口											うち選離行 動要支援者数			
								新生児	1ヶ月以上 3歳未満	3歳以上 7歳未満	7歳以上 13歳未満	13歳以上 16歳未満	16歳以上 20歳未満	20歳以上 30歳未満	30歳以上 40歳未満	40歳以上 50歳未満	50歳以上 60歳未満	60歳以上 70歳未満		70歳以上 80歳未満	80歳以上	計
大洲市	長浜町下須戒	ひらのちやうほうのた	下須戒99	しもすがい	北東	15~20	45	1	4	1	2	1	7	4	7	13	18	14	16	88	5	
大洲市	長浜町下須戒	ひらのちやうほうのた	大和回地153	やまとだんち	北東	15~20	28	4	10	16	2	6	15	13	13	9	3	1	1	93	4	
大洲市	豊茂	ひらのちやうほうのた	豊茂107	とよしげ	東北東	15~20	22			1	2		6	4	1	10	13	4	10	51	4	
大洲市	豊茂	ひらのちやうほうのた	豊茂108	とよしげ	東北東	15~20	4													7	0	
大洲市	豊茂	ひらのちやうほうのた	豊茂109	とよしげ	東北東	15~20	12					1	1	2						23	2	
大洲市	豊茂	ひらのちやうほうのた	豊茂110	とよしげ	東北東	15~20	15			2	1	1	2	4	5	3	2	9	7	38	2	
大洲市	豊茂	ひらのちやうほうのた	豊茂111	とよしげ	東北東	15~20	17	1					3	1	3	9	10	6	33	1		
大洲市	豊茂	ひらのちやうほうのた	豊茂112	とよしげ	東北東	15~20	18	1					2	3	2	2	9	4	33	1		
大洲市	豊茂	ひらのちやうほうのた	豊茂115	とよしげ	東北東	15~20	11						2	1	7	6	1	5	22	1		
大洲市	豊茂	ひらのちやうほうのた	豊茂116	とよしげ	東北東	15~20	9						2	1	1	7	3	2	20	1		
大洲市	豊茂	ひらのちやうほうのた	豊茂117	とよしげ	東北東	15~20	27	1		7			3	6	7	15	9	9	64	2		
大洲市	豊茂	ひらのちやうほうのた	豊茂118	とよしげ	東北東	15~20	9						2	2	2	4	3	7	20	3		
大洲市	豊茂	ひらのちやうほうのた	豊茂119	とよしげ	東北東	15~20	13						2	2	2	1	5	4	20	4		
大洲市	上須戒	ひらのちやうほうのた	かみすがい河春	こうはる	東北東	15~20	18	1	2	1			5	2	2	6	6	8	40	1		
大洲市	上須戒	ひらのちやうほうのた	かみすがい屋敷	やしき	東北東	15~20	9												17	4		
大洲市	上須戒	ひらのちやうほうのた	かみすがい折尾	おりお	東北東	15~20	18	1	3	2			3	8	4	8	6	8	46	0		
大洲市	上須戒	ひらのちやうほうのた	かみすがい大宅	おおや	東北東	15~20	22	1	1	3			6	5	3	7	11	5	52	0		
大洲市	上須戒	ひらのちやうほうのた	かみすがい猿谷	さるや	東北東	15~20	29						7	6	11	11	10	11	69	3		
大洲市	上須戒	ひらのちやうほうのた	かみすがい東峰	ひがしみね	東北東	15~20	13						3	2	3	6	5	8	28	0		
大洲市	上須戒	ひらのちやうほうのた	かみすがい西峰	にしみね	東北東	15~20	12						2	1	3	2	5	6	24	2		
大洲市	上須戒	ひらのちやうほうのた	かみすがい初尾	はつお	東北東	15~20	16						1	2	1	5	7	1	31	2		
大洲市	上須戒	ひらのちやうほうのた	かみすがい池岡	いけおか	東北東	15~20	13						4	4	1	5	7	3	28	2		
大洲市	上須戒	ひらのちやうほうのた	かみすがい榎屋敷	かじやしき	東北東	15~20	23	1	1	1	2	3	5	5	4	11	10	5	64	2		
大洲市	上須戒	ひらのちやうほうのた	かみすがい打越	うちこし	東北東	15~20	20						2	1	1	6	5	5	17	2		
大洲市	上須戒	ひらのちやうほうのた	かみすがい松久保	まつくぼ	東北東	15~20	22						1	1	2	7	9	6	42	5		
大洲市	上須戒	ひらのちやうほうのた	かみすがい非農家	ひのうか	東北東	15~20	2												1	3	0	
大洲市	柴	ひらのちやうほうのた	しば	しば	東北東	15~20	2												1	2	7	0
大洲市	柴	ひらのちやうほうのた	しば	しば	東北東	15~20	2												1	3	4	1
大洲市	平野町平地	ひらのちやうほうのた	平野町下	ひらのまちしも	東	15~20	26	1	1	1	3	3	2	4	6	10	9	10	11	61	4	
大洲市	平野町平地	ひらのちやうほうのた	平野町下	ひらのまちしも	東	15~20	9						2	3	2	2	2	5	2	18	0	
大洲市	平野町平地	ひらのちやうほうのた	広岡(平野)	ひろおか	東	15~20	8													18	0	
大洲市	平野町平地	ひらのちやうほうのた	清広	きよひろ	東	15~20	9													18	1	
大洲市	平野町平地	ひらのちやうほうのた	里下	さとしも	東	15~20	24													4	1	
大洲市	平野町平地	ひらのちやうほうのた	会心	かいしん	東	15~20	18													7	3	
大洲市	平野町平地	ひらのちやうほうのた	地藏堂	じぞうどう	東	15~20	23													6	40	
大洲市	平野町平地	ひらのちやうほうのた	矢の口	やのくち	東	15~20	22	1	2	5	2	5	4	5	6	8	11	7	8	59	2	
大洲市	平野町平地	ひらのちやうほうのた	土井	どい	東	15~20	10													5	1	
大洲市	平野町平地	ひらのちやうほうのた	沼田	ぬまた	東	15~20	21													6	28	2
大洲市	平野町平地	ひらのちやうほうのた	保子野	ほうしよ	東	15~20	32	1	2	1	2	5	4	6	11	12	19	11	12	37	3	
大洲市	平野町平地	ひらのちやうほうのた	白浦	はくほ	東	15~20	18													7	73	5
大洲市	平野町平地	ひらのちやうほうのた	菜谷	さかえだに	東	15~20	7													9	1	
大洲市	平野町野田	ひらのちやうほうのた	平野町上	ひらのまちかみ	東	15~20	16	2	3	2	2	5	4	6	11	4	5	8	3	55	0	
大洲市	平野町野田	ひらのちやうほうのた	大下	おおしも	東	15~20	41	2	2	1	4	1	3	5	8	12	20	14	10	80	4	
大洲市	平野町野田	ひらのちやうほうのた	東大下	ひがしおおしも	東	15~20	13													22	2	
大洲市	平野町野田	ひらのちやうほうのた	坂田	さかた	東	15~20	50	4	4	7	4	1	5	16	13	9	27	10	13	113	3	
大洲市	平野町野田	ひらのちやうほうのた	香田	かうだ	東	15~20	78	5	4	9	8	10	13	14	34	28	27	23	16	191	7	
大洲市	平野町野田	ひらのちやうほうのた	城の下	じょうのした	東	15~20	47	2	4	3	8	8	10	8	16	28	17	8	5	117	1	
大洲市	平野町野田	ひらのちやうほうのた	矢の地	やのぢ	東	15~20	20	1	1	3	3	4	4	12	9	9	7	8	7	60	6	
大洲市	平野町野田	ひらのちやうほうのた	大根	おおね	東	15~20	42	1	2	1	2	4	6	9	17	16	15	13	90	5		
大洲市	平野町野田	ひらのちやうほうのた	富元	ふもと	東	15~20	32													7	69	2
大洲市	平野町野田	ひらのちやうほうのた	夜屋	よるひる	東	15~20	7													5	15	2

伊方発電所からの方向別人口 内訳

平成27年4月1日現在

3 大洲市

市町名	地区名	読み仮名	地区名	読み仮名	行政区名	行政区名	読み仮名	行政区分	読み仮名	方位	距離(km)	世帯数	新生児	1ヶ月以上 3歳未満	3歳以上 7歳未満	7歳以上 13歳未満	13歳以上 16歳未満	16歳以上 20歳未満	20歳以上 30歳未満	30歳以上 40歳未満	40歳以上 50歳未満	50歳以上 60歳未満	60歳以上 70歳未満	70歳以上 80歳未満	80歳以上	人口		うち選別行 郵便支庁者数
																										計	80歳以上	
大洲市	平野町野田	ひらのちやうのだ	たかのみや	東	15~20	10	0	0	30	53	81	44	54	115	153	169	225	335	235	245	1,739	112	4	6	21	2		
大洲市	平野町野田	ひらのちやうのだ	かまのた	東	15~20	15	2	9	21	11	17	51	61	47	117	165	116	197	823	45	1	8	3	8	31	0		
大洲市	平野町野田	ひらのちやうのだ	あすか	東	15~20	269	12	18	31	11	15	37	66	64	74	132	70	52	582	18	1	1	1	1	1	0		
大洲市	平野町野田	ひらのちやうのだ	なるはた	東	15~20	17	2	4	2	1	4	3	5	10	1	5	1	38	4	1	1	1	1	1	1	0		
大洲市	高山	たかやま	たかやまにし	東	15~20	16	1	1	1	1	1	2	1	7	6	6	8	32	6	1	1	1	1	1	1	0		
大洲市	高山	たかやま	たかやまひがし	東	15~20	19	2	1	1	1	1	1	1	6	4	5	5	32	1	1	1	1	1	1	1	0		
大洲市	高山	たかやま	おくふかい	東	15~20	17	2	2	2	1	3	5	6	3	10	6	11	10	59	5	1	1	1	1	1	0		
大洲市	阿蔵	あぞう	ありまつ	東	15~20	28	3	1	1	1	7	4	2	11	8	3	15	55	4	1	1	1	1	1	1	0		
大洲市	阿蔵	あぞう	いけとみ	東	15~20	23	1	6	14	5	3	7	17	14	20	15	10	13	125	2	1	1	1	1	1	0		
大洲市	阿蔵	あぞう	しばお	東	15~20	49	2	2	3	5	3	9	9	11	8	18	6	7	77	4	1	1	1	1	1	0		
大洲市	阿蔵	あぞう	ふかい	東	15~20	35	1	1	4	1	2	1	6	11	6	12	13	7	65	1	1	1	1	1	1	0		
大洲市	阿蔵	あぞう	しもさと	東	15~20	27	20	19	29	19	29	52	70	72	50	42	20	9	431	6	1	1	1	1	1	0		
大洲市	西大洲	にしおおず	かみやまべ	東	15~20	192	12	16	16	7	8	27	41	33	39	23	11	266	6	1	1	1	1	1	1	0		
大洲市	西大洲	にしおおず	やすば	東	15~20	109	2	1	1	1	2	1	2	1	6	8	5	29	7	1	1	1	1	1	1	0		
大洲市	西大洲	にしおおず	まるやま	東	15~20	21	2	1	1	1	1	6	13	7	10	18	14	4	16	93	4	1	1	1	1	0		
大洲市	西大洲	にしおおず	ふだば	東	15~20	46	3	1	1	2	1	1	4	14	8	15	15	15	79	1	1	1	1	1	1	0		
大洲市	西大洲	にしおおず	せきや	東	15~20	34	1	1	1	1	1	1	2	2	2	11	32	16	7	70	0	1	1	1	1	0		
大洲市	西大洲	にしおおず	おおぞうらくえん	東	15~20	70	4	1	4	1	1	5	3	5	11	6	11	11	57	3	1	1	1	1	1	0		
大洲市	黒木	くろぎ	くろぎ	東	15~20	24	1	1	3	3	3	3	3	5	2	5	3	6	17	3	1	1	1	1	1	0		
大洲市	北畠	きたうら	きたうら	東南東	15~20	13	1	1	1	1	1	1	1	1	1	1	1	1	1	1	1	1	1	1	1	0		
大洲市	稲積	いなづみ	いなづみ	北東	15~20	48	1	3	3	4	3	5	12	12	9	27	16	27	122	9	1	1	1	1	1	0		
大洲市	15km~20km	小計				781	0	30	53	81	44	54	115	153	169	225	335	245	1,739	112	4	6	21	2	0	0		
大洲市	15km~20km					378	2	9	9	21	11	17	51	61	47	117	165	116	197	823	45	1	8	3	8	0		
大洲市	15km~20km					1,595	0	75	105	148	104	134	246	350	422	482	616	437	381	3,500	137	1	1	1	1	0		
大洲市	15km~20km					2,815	2	115	170	253	163	208	417	576	651	835	1,148	807	856	6,201	306	1	1	1	1	0		
大洲市	長浜	ながはま	ながはま	北東	20~25	29	1	1	1	1	1	4	4	5	4	20	8	4	52	3	1	1	1	1	1	0		
大洲市	長浜	ながはま	ながはま	北東	20~25	11	1	1	1	1	1	3	3	6	6	4	1	4	27	1	1	1	1	1	1	0		
大洲市	長浜	ながはま	ながはま	北東	20~25	32	1	3	4	20	6	6	1	6	8	3	14	20	66	6	1	1	1	1	1	0		
大洲市	長浜	ながはま	ながはま	北東	20~25	30	2	2	2	1	3	3	3	5	11	12	12	10	59	4	1	1	1	1	1	0		
大洲市	長浜	ながはま	ながはま	北東	20~25	13	2	1	1	1	1	4	4	3	3	4	5	7	32	2	1	1	1	1	1	0		
大洲市	長浜	ながはま	ながはま	北東	20~25	11	2	2	1	1	4	3	1	6	3	3	1	27	1	1	1	1	1	1	1	0		
大洲市	長浜	ながはま	ながはま	北東	20~25	17	1	1	1	2	6	2	1	7	7	7	7	7	39	1	1	1	1	1	1	1	0	
大洲市	長浜	ながはま	ながはま	北東	20~25	15	2	2	2	2	3	3	2	3	3	6	3	5	23	4	1	1	1	1	1	0		
大洲市	長浜	ながはま	ながはま	北東	20~25	12	2	2	2	2	4	4	4	4	4	7	4	5	27	5	1	1	1	1	1	0		
大洲市	長浜	ながはま	ながはま	北東	20~25	22	1	3	2	2	4	8	6	6	6	10	5	49	2	1	1	1	1	1	1	0		
大洲市	長浜	ながはま	ながはま	北東	20~25	14	1	1	1	1	3	2	2	1	7	4	2	9	28	1	1	1	1	1	1	0		
大洲市	長浜	ながはま	ながはま	北東	20~25	20	1	2	2	2	2	4	4	5	9	8	5	40	2	1	1	1	1	1	1	0		
大洲市	長浜	ながはま	ながはま	北東	20~25	20	1	1	1	1	2	2	2	5	5	11	6	10	44	4	1	1	1	1	1	0		
大洲市	長浜	ながはま	ながはま	北東	20~25	28	2	2	2	1	1	2	6	3	8	13	17	53	12	1	1	1	1	1	1	0		
大洲市	長浜	ながはま	ながはま	北東	20~25	15	2	2	2	2	1	5	3	3	6	6	10	34	5	1	1	1	1	1	1	0		
大洲市	長浜	ながはま	ながはま	北東	20~25	21	6	11	4	8	5	12	18	29	6	6	2	114	3	1	1	1	1	1	1	0		
大洲市	長浜	ながはま	ながはま	北東	20~25	40	7	6	11	4	8	5	9	11	11	13	10	74	3	1	1	1	1	1	1	0		
大洲市	長浜	ながはま	ながはま	北東	20~25	36	1	2	3	2	7	5	9	11	11	13	10	74	3	1	1	1	1	1	1	0		
大洲市	長浜	ながはま	ながはま	北東	20~25	17	1	1	1	1	1	5	1	2	7	5	28	2	1	1	1	1	1	1	1	0		
大洲市	長浜	ながはま	ながはま	北東	20~25	21	1	1	1	1	3	2	4	5	4	16	4	6	46	3	1	1	1	1	1	0		
大洲市	長浜	ながはま	ながはま	北東	20~25	18	1	1	1	1	1	1	1	5	7	3	11	9	39	6	1	1	1	1	1	0		
大洲市	長浜	ながはま	ながはま	北東	20~25	19	2	2	2	2	4	4	4	2	4	4	6	8	32	1	1	1	1	1	1	1	0	
大洲市	長浜	ながはま	ながはま	北東	20~25	15	1	1	1	1	1	2	1	1	1	1	3	6	10	29	1	1	1	1	1	0		

伊方発電所からの方向別人口 内訳

平成27年4月1日現在

3 大洲市

市町名	地区名	地区名 読み仮名	行政区名	行政区 読み仮名	方位	距離(km)	世帯数	人口										うち選別行 動票受領者数
								新生児	1ヶ月以上 3歳未満	3歳以上 7歳未満	7歳以上 13歳未満	13歳以上 16歳未満	16歳以上 20歳未満	20歳以上 30歳未満	30歳以上 40歳未満	40歳以上 50歳未満	50歳以上 60歳未満	
大洲市	長浜	ながはま	長浜27	ながはま	北東	20~25	13	1	1	2	2	2	2	2	2	7	6	30
大洲市	長浜	ながはま	長浜28	ながはま	北東	20~25	25	1	1	2	5	4	3	5	8	10	12	62
大洲市	長浜	ながはま	長浜29	ながはま	北東	20~25	34	1	1	1	5	6	2	12	15	6	13	84
大洲市	長浜	ながはま	長浜30	ながはま	北東	20~25	24	1	1	2	1	2	4	6	7	8	14	50
大洲市	長浜	ながはま	長浜31	ながはま	北東	20~25	21	1	1	3	1	4	3	6	9	12	2	51
大洲市	長浜	ながはま	長浜32	ながはま	北東	20~25	18	2	3	2	1	1	2	5	2	9	5	36
大洲市	長浜	ながはま	長浜33	ながはま	北東	20~25	27	1	2	5	2	5	8	3	10	8	9	60
大洲市	長浜	ながはま	長浜34	ながはま	北東	20~25	15	1	1	1	1	2	3	1	4	6	4	29
大洲市	長浜	ながはま	長浜35	ながはま	北東	20~25	24	1	1	1	1	1	3	3	5	8	9	36
大洲市	長浜	ながはま	長浜36	ながはま	北東	20~25	16	1	1	1	1	1	4	3	6	2	6	24
大洲市	長浜	ながはま	長浜37	ながはま	北東	20~25	13	1	2	1	1	2	4	5	8	3	2	34
大洲市	長浜	ながはま	長浜38	ながはま	北東	20~25	38	1	2	2	4	1	6	4	12	7	11	76
大洲市	長浜	ながはま	長浜39	ながはま	北東	20~25	27	1	2	5	4	2	4	8	8	9	12	65
大洲市	長浜	ながはま	長浜44	ながはま	北東	20~25	14	1	1	1	1	2	3	2	4	4	3	29
大洲市	長浜	ながはま	長浜45	ながはま	北東	20~25	6	1	1	1	1	1	1	1	1	3	2	6
大洲市	長浜	ながはま	長浜46	ながはま	北東	20~25	22	1	1	1	1	4	3	9	9	5	10	48
大洲市	長浜	ながはま	長浜47	ながはま	北東	20~25	34	2	2	4	2	1	9	7	11	6	15	76
大洲市	長浜町仁久	ながはま	仁久1	にぎゆ	北東	20~25	14	1	1	1	1	1	3	3	5	4	3	21
大洲市	長浜町仁久	ながはま	仁久2	にぎゆ	北東	20~25	27	1	1	1	2	1	4	1	5	7	14	51
大洲市	長浜町仁久	ながはま	仁久3	にぎゆ	北東	20~25	18	1	1	1	2	2	2	1	6	10	7	33
大洲市	長浜町上老松	ながはま	上老松103	じよろまつ	北東	20~25	42	1	2	2	3	4	5	7	15	17	19	90
大洲市	長浜町上老松	ながはま	上老松104	じよろまつ	北東	20~25	34	1	2	3	3	4	1	6	7	14	8	55
大洲市	長浜町上老松	ながはま	上老松105	じよろまつ	北東	20~25	12	1	1	1	1	1	1	2	2	5	4	10
大洲市	黒田	くろんだ	黒田48	くろんだ	北東	20~25	40	3	3	3	3	3	6	4	16	12	9	80
大洲市	黒田	くろんだ	黒田49	くろんだ	北東	20~25	23	2	2	1	1	2	1	2	6	3	12	5
大洲市	黒田	くろんだ	黒田50	くろんだ	北東	20~25	49	1	1	8	3	3	6	10	12	10	17	13
大洲市	今坊	こんぼう	今坊57	こんぼう	北東	20~25	4	1	1	1	1	1	1	1	1	1	3	6
大洲市	今坊	こんぼう	今坊58	こんぼう	北東	20~25	3	1	1	1	1	1	1	1	1	1	3	6
大洲市	今坊	こんぼう	今坊59	こんぼう	北東	20~25	8	1	1	1	1	1	1	1	1	1	3	8
大洲市	今坊	こんぼう	今坊60	こんぼう	北東	20~25	52	6	5	3	6	6	9	10	15	19	14	20
大洲市	今坊	こんぼう	今坊61	こんぼう	北東	20~25	50	6	5	4	1	2	11	7	12	16	17	125
大洲市	今坊	こんぼう	今坊62	こんぼう	北東	20~25	17	1	1	3	2	1	3	2	4	5	5	109
大洲市	今坊	こんぼう	今坊63	こんぼう	北東	20~25	16	1	1	1	1	1	2	1	4	4	5	8
大洲市	今坊	こんぼう	今坊64	こんぼう	北東	20~25	14	1	1	1	1	1	1	2	2	3	7	37
大洲市	今坊	こんぼう	今坊65	こんぼう	北東	20~25	14	1	1	1	1	1	2	5	3	6	5	29
大洲市	今坊	こんぼう	今坊66	こんぼう	北東	20~25	9	1	1	1	1	1	1	1	1	1	6	25
大洲市	下須城	しもすがい	下須城96	しもすがい	東北東	20~25	56	2	2	13	6	4	15	17	23	19	37	19
大洲市	大越	おおこし	大越106	おおこし	東北東	20~25	6	1	1	1	1	1	1	1	1	1	4	14
大洲市	大越	おおこし	大越137	おおこし	東北東	20~25	2	1	1	1	1	1	1	1	1	1	2	5
大洲市	柴	しば	柴139	しば	東北東	20~25	17	1	1	6	1	1	6	7	6	7	10	62
大洲市	柴	しば	柴140	しば	東北東	20~25	13	1	1	1	1	1	3	3	5	4	2	24
大洲市	柴	しば	柴141	しば	東北東	20~25	17	1	2	1	1	3	4	3	8	8	9	39
大洲市	柴	しば	柴142	しば	東北東	20~25	19	1	1	1	1	5	3	5	4	7	8	47
大洲市	柴	しば	柴143	しば	東北東	20~25	14	1	1	1	1	6	1	2	6	6	10	39
大洲市	柴	しば	柴144	しば	東北東	20~25	8	1	2	2	2	1	4	2	3	7	5	27
大洲市	柴	しば	柴145	しば	東北東	20~25	5	2	2	2	2	1	2	1	2	2	3	18
大洲市	柴	しば	柴146	しば	東北東	20~25	16	1	1	1	1	3	2	4	8	4	7	29
大洲市	柴	しば	柴147	しば	東北東	20~25	64	2	1	2	1	2	1	2	3	15	12	79
大洲市	柴	しば	柴148	しば	東北東	20~25	33	4	4	8	1	4	14	6	16	14	10	108
大洲市	柴	しば	柴149	しば	東北東	20~25	9	1	1	1	3	3	3	3	9	2	5	30

伊方発電所からの方向別人口 内訳

平成27年4月1日現在

3 大洲市

市町名	地区名	地区名 読み仮名	行政区名	行政区 読み仮名	方位	距離(km)	世帯数	人口											うち選離行 動票受領者数				
								新生児	1ヶ月以上 3歳未満	3歳以上 7歳未満	7歳以上 13歳未満	13歳以上 16歳未満	16歳以上 20歳未満	20歳以上 30歳未満	30歳以上 40歳未満	40歳以上 50歳未満	50歳以上 60歳未満	60歳以上 70歳未満		70歳以上 80歳未満	80歳以上	計	
大洲市	白滝	しらたき	白滝1	120	東北東	20~25	15		1	2	1	1	1	2	2	4	7	11	4	32	1		
大洲市	白滝	しらたき	白滝2	121	東北東	20~25	30		1	2	2	3	1	2	2	8	13	13	19	73	2		
大洲市	白滝	しらたき	白滝3	122	東北東	20~25	30		3	3	3	3	1	9	2	10	12	5	12	58	6		
大洲市	白滝	しらたき	白滝4	123	東北東	20~25	20		1	1	1	1	4	4	3	5	12	17	10	42	3		
大洲市	白滝	しらたき	白滝5	124	東北東	20~25	32		1	2	2	1	1	3	7	12	13	17	10	69	3		
大洲市	白滝	しらたき	白滝6	125	東北東	20~25	44		2	3	3	10	6	9	13	15	16	16	16	90	12		
大洲市	白滝	しらたき	白滝7	126	東北東	20~25	20		1	1	1	2	1	3	8	8	6	9	9	40	6		
大洲市	白滝	しらたき	白滝8	127	東北東	20~25	34		1	2	3	6	8	6	18	13	14	12	12	92	5		
大洲市	白滝	しらたき	白滝9	128	東北東	20~25	29		3	2	3	2	2	3	5	13	20	11	11	72	0		
大洲市	白滝	しらたき	白滝10	129	東北東	20~25	13		2	2	2	5	7	7	5	5	6	3	43	0			
大洲市	戒川	かいかわ	戒川1	30	かいかわ	東北東	20~25	7						5	1	1	5	3	3	18	0		
大洲市	戒川	かいかわ	戒川1	31	かいかわ	東北東	20~25	12		1	1	2	1	2	6	4	4	1	9	23	4		
大洲市	戒川	かいかわ	戒川1	32	かいかわ	東北東	20~25	11		1	1	1	1	1	1	5	4	8	22	4			
大洲市	戒川	かいかわ	戒川1	33	かいかわ	東北東	20~25	8						1	3	1	4	4	7	16	1		
大洲市	戒川	かいかわ	戒川1	34	かいかわ	東北東	20~25	7						1	1	4	3	3	3	12	0		
大洲市	戒川	かいかわ	戒川1	35	かいかわ	東北東	20~25	13		1	1	1	4	8	3	5	3	5	3	26	1		
大洲市	戒川	かいかわ	戒川1	36	かいかわ	東北東	20~25	2						2	2	2	2	2	4	4	0		
大洲市	八多喜町	はたきちよう	上町(八多喜町)		かみまち	東北東	20~25	53		1	1	2	8	3	8	12	14	13	12	102	7		
大洲市	八多喜町	はたきちよう	中町(八多喜町)		なかまち	東北東	20~25	55		2	2	7	3	4	7	9	17	21	24	131	5		
大洲市	八多喜町	はたきちよう	下町上		しもまちかみ	東北東	20~25	32		2	3	1	5	5	2	1	12	1	14	15	72	4	
大洲市	八多喜町	はたきちよう	下町下		しもまちしも	東北東	20~25	65		2	1	10	5	2	15	18	24	15	29	17	8	146	4
大洲市	八多喜町	はたきちよう	元町1		もとまち	東北東	20~25	41		1	2	8	3	4	5	6	10	11	10	25	8	93	1
大洲市	八多喜町	はたきちよう	元町2		もとまち	東北東	20~25	59		10	11	14	15	10	9	29	20	24	11	5	15	173	10
大洲市	八多喜町	はたきちよう	岩津		いわつ	東北東	20~25	40		1	2	2	1	1	10	11	3	15	24	9	14	93	6
大洲市	八多喜町	はたきちよう	湯の子		ゆのこ	東北東	20~25	36		1	1	10	5	8	1	10	17	14	12	6	9	93	2
大洲市	八多喜町	はたきちよう	新町下		しんまちしも	東北東	20~25	42		2	3	1	3	1	4	6	14	9	15	25	8	84	8
大洲市	八多喜町	はたきちよう	新町中		しんまちなか	東北東	20~25	28		1	1	3	4	3	4	3	14	16	9	6	63	4	
大洲市	八多喜町	はたきちよう	新町上		しんまちかみ	東北東	20~25	43		2	4	5	4	6	14	10	7	22	19	12	14	119	3
大洲市	八多喜町	はたきちよう	宇山		うやま	東北東	20~25	14		2	2	1	1	1	3	4	3	3	8	5	6	37	3
大洲市	八多喜町	はたきちよう	家野		いえの	東北東	20~25	3						2	1	1	1	1	2	2	1	11	0
大洲市	八多喜町	はたきちよう	伊州子		いたなみ	東北東	20~25	44		2	2	3	4	7	10	11	12	25	13	13	18	117	4
大洲市	八多喜町	はたきちよう	伊州子		いつし	東北東	20~25	45		1	5	1	3	9	11	7	8	23	25	8	17	118	4
大洲市	米津	よなづ	表米津		おもてよなづ	東北東	20~25	13						3	3	3	1	8	5	4	32	0	
大洲市	米津	よなづ	谷米津		たによなづ	東北東	20~25	34		2	2	5	3	3	8	7	16	10	19	13	13	101	0
大洲市	米津	よなづ	河内(米津)		こうち	東北東	20~25	25		1				6	7	6	2	8	13	8	6	51	1
大洲市	手成	てなる	中場		なかば	東北東	20~25	19						1	2	4	3	5	11	3	8	38	1
大洲市	手成	てなる	田の久保		たのくぼ	東北東	20~25	15		1	1	2	1	2	2	1	3	4	5	7	4	31	0
大洲市	手成	てなる	森		ほんむら	東北東	20~25	24						1	2	2	14	12	3	17	5	51	2
大洲市	手成	てなる	森(手成)		もり	東北東	20~25	6						1	1	3	2	3	2	3	2	17	3
大洲市	手成	てなる	広岡(手成)		ひろおか	東北東	20~25	7						1	1	1	1	1	3	3	5	15	0
大洲市	多田	ただ	峠		とうげ	東北東	20~25	37		2	1	1	1	5	7	9	6	8	13	9	11	72	2
大洲市	多田	ただ	多田		ただ	東北東	20~25	31		2	1	2	1	2	6	4	5	23	4	13	6	61	0
大洲市	春賀	はるか	山高		やまたか	東北東	20~25	27		1	2	2	3	3	14	7	5	19	15	8	7	79	7
大洲市	春賀	はるか	阿寄		あより	東北東	20~25	30		1	2	1	2	1	5	3	3	11	13	7	12	60	3
大洲市	春賀	はるか	坂本		さかもと	東北東	20~25	30		1	1	1	2	1	1	1	7	13	5	6	40	3	
大洲市	春賀	はるか	大谷		おおたに	東北東	20~25	15		4	10	11	8	18	24	15	22	31	12	15	181	7	
大洲市	春賀	はるか	田辺		たなべ	東北東	20~25	65		1	3	3	1	5	11	6	16	11	13	7	10	87	3
大洲市	春賀	はるか	和田下		わだしも	東北東	20~25	36		1	3	3	1	4	7	2	7	11	8	9	17	74	3
大洲市	春賀	はるか	和田中		わだなか	東北東	20~25	31		2	1	4	2	4	7	2	7	11	8	9	17	74	3
大洲市	春賀	はるか	和田上		わだかみ	東北東	20~25	21		2	1	3	3	4	7	3	10	9	5	4	5	56	4

伊方発電所からの方向別人口 内訳

平成27年4月1日現在

3 大洲市

市町名	地区名	地区名 読み仮名	行政区名	行政区 読み仮名	方位	距離(km)	世帯数	新生児	1ヶ月以上 3歳未満	3歳以上 7歳未満	7歳以上 13歳未満	13歳以上 16歳未満	16歳以上 20歳未満	20歳以上 30歳未満	30歳以上 40歳未満	40歳以上 50歳未満	50歳以上 60歳未満	60歳以上 70歳未満	70歳以上 80歳未満	80歳以上	人口		うち選別行 動要支援者数
																					計	80歳以上	
大洲市	春賀	はるか	石橋	いしばし	東北東	20~25	9							1	1		6	2	2	6	17	1	
大洲市	春賀	はるか	大洲ホーム	おおすほーむ	東北東	20~25	37									5	11	13	4	2	37	0	
大洲市	東宇山	ひがしうやま	西山	にしやま	東北東	20~25	16		1	2	2	2	2	4	4	2	2	6	7	2	32	2	
大洲市	東宇山	ひがしうやま	石仏	いしぼつ	東北東	20~25	19				3	2	3	2	2	7	3	6	10	6	42	6	
大洲市	東宇山	ひがしうやま	小田	こだ	東北東	20~25	10		1			1	2	2	2	3	4	5	5	3	27	3	
大洲市	東宇山	ひがしうやま	寿	ことぶき	東北東	20~25	9							1		2	3	5	3	2	16	1	
大洲市	東宇山	あぞう	ひえ田	ひえだ	東北東	20~25	10		2					1		1	6	3	3	3	18	1	
大洲市	阿蔵	あぞう	城地1	じょうちいち	東	20~25	64		1	11	16	9	5	13	23	20	23	34	12	13	180	0	
大洲市	阿蔵	あぞう	城地2	じょうちいち	東	20~25	32		2	4	4	2	2	11	7	2	11	9	9	2	65	1	
大洲市	阿蔵	あぞう	城地3	じょうちいち	東	20~25	61		6	4	11	8	6	12	15	9	21	25	12	2	131	3	
大洲市	阿蔵	あぞう	古久米武田	ふるくめたけだ	東	20~25	29		1	3	2	2	2	3	3	8	10	14	11	10	76	3	
大洲市	阿蔵	あぞう	只越1	ただごえいち	東	20~25	75		1	3	9	9	15	17	10	35	39	28	9	23	198	5	
大洲市	阿蔵	あぞう	只越2	ただごえに	東	20~25	173		12	15	10	9	4	46	35	31	67	79	56	28	393	14	
大洲市	西大洲	にしおおす	北	きた	西	20~25	50		4	4	3	4	11	10	11	22	14	8	18	18	127	12	
大洲市	西大洲	にしおおす	八尾	やお	東	20~25	63		1	3	9	9	11	7	10	20	18	24	26	14	143	4	
大洲市	西大洲	にしおおす	とみす寮	とみすりょう	東	20~25	67											4	10	54	68	0	
大洲市	西大洲	にしおおす	下山辺	しもやまべ	東	20~25	104		1	9	10	7	13	32	42	43	22	27	17	8	240	2	
大洲市	西大洲	にしおおす	サングレスト大洲	さんくれすとおおす	東	20~25	20		3	5	7	1	2	6	12	4	8			2	50	1	
大洲市	北只	きたただ	北只	きたただ	東	20~25	268		13	21	53	28	31	57	88	90	80	90	75	48	674	23	
大洲市	五郎	ごろう	玉川	たまがわ	東	20~25	111		4	11	6	12	11	22	27	39	31	25	51	29	268	7	
大洲市	五郎	ごろう	五郎1	ごろういち	東	20~25	64		2	4	27	21	8	12	34	26	21	18	13	21	208	3	
大洲市	五郎	ごろう	五郎2	ごろうに	東	20~25	67		1	5	12	6	10	11	13	25	22	22	23	15	165	2	
大洲市	五郎	ごろう	五郎3	ごろうさん	東	20~25	59		4	7	10	4	7	5	13	21	18	24	16	15	140	4	
大洲市	五郎	ごろう	五郎4	ごろうし	東	20~25	45		4	2	3	3	3	6	7	15	16	23	10	19	114	5	
大洲市	五郎	ごろう	五郎5	ごろうご	東	20~25	33		1	1	1	1	4	6	11	6	17	21	6	8	82	6	
大洲市	五郎	ごろう	慶雲寺	けいうんじ	東	20~25	81		2	6	9	5	6	21	30	16	26	48	19	9	198	1	
大洲市	中村	なかむら	渡雲2	わたしづに	東	20~25	53		2	3	3	1	6	11	19	19	13	20	18	115	11		
大洲市	中村	なかむら	渡雲3	わたしづさん	東	20~25	17							1	2	3	3	8	4	6	35	2	
大洲市	中村	なかむら	殿町	とのまち	東	20~25	50		1	5	1	2	1	4	3	3	3	8	4	6	35	2	
大洲市	中村	なかむら	西裡	にしうら	東	20~25	35		4	2	3	4	1	7	8	7	23	14	26	95	8		
大洲市	中村	なかむら	上地藏西	かみじぞうにし	東	20~25	51		4	2	1	4	12	7	11	7	11	7	9	16	80	4	
大洲市	中村	なかむら	上地藏東	かみじぞうひがし	東	20~25	36		2	2	4	3	2	6	10	8	9	13	18	14	86	5	
大洲市	中村	なかむら	射場	いば	東	20~25	65		3	1	3	2	7	6	16	10	24	19	18	19	128	8	
大洲市	中村	なかむら	大黒	おおぐろ	東	20~25	57		1	3	6	4	4	6	9	11	8	17	18	12	99	10	
大洲市	中村	なかむら	恵美須	えびす	東	20~25	27		1		1			8	3	3	9	8	7	11	53	3	
大洲市	中村	なかむら	下地藏	しもじぞう	東	20~25	36		1	6	3	5	6	5	6	10	9	12	6	17	80	5	
大洲市	中村	なかむら	昭和	しやうわ	東	20~25	44		2			2	2	7	7	12	8	10	10	73	6		
大洲市	中村	なかむら	宮前	みやまえ	東	20~25	86		2	6	5	8	5	12	19	19	16	29	33	15	169	2	
大洲市	中村	なかむら	駅前	えきまえ	東	20~25	85		3	5	7	6	2	15	19	25	11	30	24	14	161	4	
大洲市	中村	なかむら	駄川	ひじかわ	東	20~25	196		15	31	44	17	17	46	78	65	73	56	42	24	508	15	
大洲市	中村	なかむら	上山根	かみやまね	東	20~25	32		2		3	3		6	9	3	4	11	13	6	60	2	
大洲市	中村	なかむら	下山根	しもやまね	東	20~25	18							1	3	6	4	5	4	9	35	4	
大洲市	中村	なかむら	常盤町6	とぎわまちろく	東	20~25	46		1	2	7			12	5	11	7	17	6	9	78	3	
大洲市	中村	なかむら	稻澤ハイツ	いなざわはいつ	東	20~25	55		5	8	2	7	9	14	15	14	11	12	17	13	128	4	
大洲市	中村	なかむら	稲澤ハイツ	いなざわはいつ	東	20~25	27		1	2	1	1	2	4	9	9	5	6	4	4	47	0	
大洲市	中村	なかむら	稲澤ハイツ	いなざわはいつ	東	20~25	24		3	1	5	3	5	12	11	9	3	6	1	1	60	0	
大洲市	中村	なかむら	稲澤ハイツ	いなざわはいつ	東	20~25	43				4			3	4	12	14	10	12	18	80	5	
大洲市	大洲	おおす	大洲1	おおすいち	東	20~25	22							4	1	3	8	7	14	5	42	4	
大洲市	大洲	おおす	大洲2	おおすに	東	20~25	43							4	1	3	8	7	14	5	42	4	
大洲市	大洲	おおす	大洲3	おおすさん	東	20~25	36		1	2	1	3	7	10	8	9	16	9	16	17	80	10	
大洲市	大洲	おおす	大洲4	おおすし	東	20~25	38							3	6	1	5	8	22	12	77	7	

伊方発電所からの方向別人口 内訳

平成27年4月1日現在

3 大洲市

市町名	地区名	地区名 読み仮名	行政区名	行政区 読み仮名	方位	距離(km)	世帯数	人口											うち選別行 動票受領者数			
								新生児	1ヶ月以上 3歳未満	3歳以上 7歳未満	7歳以上 13歳未満	13歳以上 16歳未満	16歳以上 20歳未満	20歳以上 30歳未満	30歳以上 40歳未満	40歳以上 50歳未満	50歳以上 60歳未満	60歳以上 70歳未満		70歳以上 80歳未満	80歳以上	計
大洲市	大洲	おおす	大洲5	おおすご	東	20~25	31	1	1	1	2	2	3	2	7	11	17	9	17	71	5	
大洲市	大洲	おおす	大洲6	おおすろく	東	20~25	37	1	3	1	2	2	1	8	3	7	10	7	16	59	4	
大洲市	大洲	おおす	大洲7	おおすしち	東	20~25	45	1	3	2	1	4	14	7	7	14	14	11	78	4		
大洲市	大洲	おおす	大洲8	おおすはち	東	20~25	22	1	2	1	2	4	3	5	8	5	11	11	51	3		
大洲市	大洲	おおす	大洲9	おおすく	東	20~25	49	3	4	2	6	5	10	13	14	15	14	11	97	9		
大洲市	大洲	おおす	大洲10	おおすじゅう	東	20~25	14	1	1	1	4	2	2	6	6	5	6	5	37	1		
大洲市	大洲	おおす	大洲城山	おおすじやま	東	20~25	26	2	3	5	3	1	12	5	6	8	9	8	62	3		
大洲市	大洲	おおす	大洲11	おおすじゅういち	東	20~25	42	5	8	4	5	11	10	14	13	6	12	14	102	4		
大洲市	大洲	おおす	大洲12	おおすじゅうに	東	20~25	117	7	11	15	5	3	23	40	21	27	39	30	247	18		
大洲市	大洲	おおす	大洲13	おおすじゅうさん	東	20~25	95	5	4	19	5	15	17	32	21	26	29	31	218	22		
大洲市	大洲	おおす	大洲14南	おおすじゅうよんみなみ	東	20~25	112	4	4	11	5	6	15	26	18	33	34	29	216	7		
大洲市	大洲	おおす	大洲15	おおすじゅうご	東	20~25	86	5	12	14	5	6	17	19	32	29	30	16	261	10		
大洲市	大洲	おおす	大洲16	おおすじゅうろく	東	20~25	51	4	3	2	3	5	12	22	7	14	11	9	101	7		
大洲市	大洲	おおす	大洲17	おおすじゅうしち	東	20~25	29	2	5	5	1	6	2	13	4	7	12	7	63	4		
大洲市	大洲	おおす	大洲18	おおすじゅうはち	東	20~25	47	2	1	4	1	4	10	11	8	23	11	18	93	11		
大洲市	大洲	おおす	椎の森	しいのもり	東	20~25	102	6	12	30	9	8	24	30	29	32	41	14	23	258	15	
大洲市	常磐町	ときわまち	常磐町1	ときわまちいち	東	20~25	21	1	1	2	1	2	1	1	6	6	5	12	6	40	4	
大洲市	常磐町	ときわまち	常磐町2	ときわまちに	東	20~25	16	1	1	2	5	3	6	5	1	3	7	2	26	1		
大洲市	常磐町	ときわまち	常磐町3	ときわまちさん	東	20~25	17	1	1	2	5	3	10	3	3	5	5	12	47	4		
大洲市	常磐町	ときわまち	常磐町4	ときわまちよん	東	20~25	23	1	3	3	1	1	5	4	9	12	7	8	54	1		
大洲市	常磐町	ときわまち	常磐町5	ときわまちご	東	20~25	39	1	6	7	1	2	6	10	7	10	19	12	5	79	0	
大洲市	若宮	わかみや	大正	たいしやう	東	20~25	69	1	6	7	5	11	14	19	28	20	16	13	140	8		
大洲市	若宮	わかみや	新町1	しんまちいち	東	20~25	35	3	2	2	1	6	18	9	5	11	9	4	71	1		
大洲市	若宮	わかみや	新町2	しんまちに	東	20~25	21	1	4	15	4	3	8	18	20	18	25	19	146	6		
大洲市	若宮	わかみや	新町3	しんまちさん	東	20~25	75	1	4	15	4	3	29	47	56	42	57	50	47	411	24	
大洲市	若宮	わかみや	堀の内1	ほりのうちいち	東	20~25	188	1	11	12	21	19	30	40	47	56	42	57	50	47	411	24
大洲市	若宮	わかみや	堀の内2	ほりのうちに	東	20~25	134	19	14	12	7	7	30	47	36	34	30	28	28	285	7	
大洲市	若宮	わかみや	若宮上1	わかみやかみいち	東	20~25	156	14	25	35	14	10	33	58	53	40	45	35	31	393	17	
大洲市	若宮	わかみや	若宮上2	わかみやかみに	東	20~25	57	2	3	16	5	8	13	15	23	10	25	15	14	149	4	
大洲市	若宮	わかみや	若宮中1	わかみやなかいち	東	20~25	32	1	4	5	4	6	5	13	12	9	12	11	83	1		
大洲市	若宮	わかみや	若宮中2	わかみやなかに	東	20~25	73	3	17	7	5	4	10	23	29	19	18	19	15	169	5	
大洲市	若宮	わかみや	若宮下1	わかみやしもいち	東	20~25	114	9	7	15	7	10	24	27	29	44	27	24	30	253	7	
大洲市	若宮	わかみや	若宮下2	わかみやしもに	東	20~25	6	1	1	1	1	1	2	2	1	2	3	1	10	1	1	
大洲市	田口	たのくち	渡場1	わたしばいち	東	20~25	17	1	1	7	1	1	4	5	2	7	3	5	36	4	0	
大洲市	田口	たのくち	日の出1	ひのでいち	東	20~25	150	9	20	19	8	11	33	49	39	44	41	26	19	318	0	
大洲市	田口	たのくち	白方	しらかた	東	20~25	39	2	3	9	1	6	7	10	7	12	18	11	86	8	8	
大洲市	田口	たのくち	多賀	たが	東	20~25	38	1	4	4	1	1	3	7	3	12	15	5	10	62	9	
大洲市	田口	たのくち	立岡	たちおか	東	20~25	84	1	7	9	14	7	8	16	29	35	21	29	16	208	14	
大洲市	田口	たのくち	中ヶ市	なかがいち	東	20~25	75	5	10	9	5	3	15	32	19	15	26	22	12	173	5	
大洲市	田口	たのくち	天満	てんま	東	20~25	131	8	11	31	14	12	37	43	37	42	40	34	14	323	10	
大洲市	田口	たのくち	山根	やまね	東	20~25	221	1	14	14	19	21	30	53	80	65	51	48	21	497	12	
大洲市	田口	たのくち	西岡	にしおか	東	20~25	53	2	7	4	3	9	12	13	12	22	19	5	10	118	1	
大洲市	田口	たのくち	石田口	いしだぐち	東	20~25	40	1	4	5	4	7	13	16	9	13	15	10	6	103	4	
大洲市	田口	たのくち	国士堂温泉大洲	くにどうおんせんおほす	東	20~25	9	2	2	2	1	3	1	3	5	2	1	20	0	0	0	
大洲市	柚木	ゆのき	柚木19	ゆのきじゅうきゅう	東	20~25	41	1	11	11	2	4	5	1	14	7	19	15	8	87	4	
大洲市	柚木	ゆのき	柚木20	ゆのきじゅうじゅう	東	20~25	207	21	31	33	16	11	34	78	59	41	57	50	42	473	25	
大洲市	柚木	ゆのき	柚木21東	ゆのきにじゅういちひがし	東	20~25	65	4	3	8	1	7	9	15	17	23	32	16	136	10		
大洲市	柚木	ゆのき	柚木21西	ゆのきにじゅういちにし	東	20~25	254	30	26	40	21	30	83	82	90	98	47	40	36	623	16	
大洲市	柚木	ゆのき	平成病院	へいせいびょういん	東	20~25	33	1	1	1	1	1	1	1	1	1	1	1	1	7	33	3
大洲市	柚木	ゆのき	帝京富士分校	ていけいふじぶんがう	東	20~25	1	1	1	1	1	1	1	1	1	1	1	1	1	1	1	0

伊方発電所からの方向別人口 内訳

平成27年4月1日現在

3 大洲市

市町名	地区名	地区名 読み仮名	行政区名	行政区 読み仮名	方位	距離(km)	世帯数	新生児	1ヶ月以上 3歳未満	3歳以上 7歳未満	7歳以上 13歳未満	13歳以上 16歳未満	16歳以上 20歳未満	20歳以上 30歳未満	30歳以上 40歳未満	40歳以上 50歳未満	50歳以上 60歳未満	60歳以上 70歳未満	70歳以上 80歳未満	80歳以上	人口		うち選別行 動票受領者数
																					計	80歳以上	
大洲市	松尾	まつお	松尾	まつお	東	20~25	59	0	2	2	7	3	4	8	11	21	28	26	20	140	9		
大洲市	東大洲	ひがしおおす	日の出2	ひのでに	東	20~25	95	1	6	11	23	18	18	28	36	47	31	15	18	9	261	4	
大洲市	東大洲	ひがしおおす	東大洲	ひがしおおす	東	20~25	92		12	14	19	6	11	31	34	37	35	18	11	3	231	2	
大洲市	東大洲	ひがしおおす	河内(東大洲)	こうち	東	20~25	109		13	12	13	12	15	19	39	33	27	34	16	17	250	4	
大洲市	東大洲	ひがしおおす	神宮	じんぐう	東	20~25	54				4	4	3	8	13	12	19	33	13	11	120	3	
大洲市	東大洲	ひがしおおす	国土交通省寮	くんとくつうしょうりょう	東	20~25	5							3	1	1					5	0	
大洲市	東大洲	ひがしおおす	大洲中央病院寮	だいしゅうちゅうおうびょういんりょう	東	20~25	1									22	16				1	0	
大洲市	東大洲	ひがしおおす	国土交通省第3号	くんとくつうしょうだいごうごう	東	20~25	21		5	12	9	1	2								67	3	
大洲市	東大洲	ひがしおおす	白方市営住宅	しろがたしえいたく	東	20~25	2											2			3	0	
大洲市	東大洲	ひがしおおす	県営大洲東団地	けんえいだいしゅうとうだんち	東	20~25	31		1	2	13	4	10	7	10	14	7	9	1		78	0	
大洲市	東大洲	ひがしおおす	森井マンション	もりいづまんしょん	東	20~25	22		4	2	3	7	8	9	10	11	7	1			62	1	
大洲市	東大洲	ひがしおおす	山田マンション	やまだまんしょん	東	20~25	17		1	1		2	4	3	6	3	9	4	3	1	37	1	
大洲市	東大洲	ひがしおおす	区外(藤多地区)	くわい(ふとうちく)	東	20~25	32							12	9	4	7	3	2	1	38	3	
大洲市	東大洲	ひがしおおす	平坂	ひらさか	東	20~25	97		7	5	16	9	11	15	24	41	30	31	24	13	276	5	
大洲市	東大洲	ひがしおおす	小鳥越	しょうとりこえ	東	20~25	198	1	16	23	32	23	21	47	68	72	80	78	41	17	519	9	
大洲市	東大洲	ひがしおおす	西松ヶ花	にしまつがはな	東	20~25	50		5	10	10	5	7	16	17	19	16	10	5	6	126	0	
大洲市	市木	いちぎ	平富	ひらそ	東	20~25	74		2	3	10	4	7	11	27	19	29	44	12	8	176	2	
大洲市	市木	いちぎ	平畑	ひらはた	東	20~25	58		1	2	6	5	8	11	11	22	25	17	24	17	149	4	
大洲市	市木	いちぎ	森(市木)	もり	東	20~25	74		1	3	10	7	4	6	20	21	36	17	23	168	0		
大洲市	市木	いちぎ	四国電力寮	しこくでんりきょう	東	20~25	7		1	1				4	3						10	0	
大洲市	市木	いちぎ	清和園	せいわえん	東	20~25	24											1	5	18	24	0	
大洲市	市木	いちぎ	大洲育成園	だいしゅういくせいえん	東	20~25	86							1	3	5	37	36	3	2	87	0	
大洲市	市木	いちぎ	大洲学園	だいしゅうがくえん	東	20~25	68							2	5	22	15	2			68	0	
大洲市	松尾	まつお	下松尾	しもまつお	東	20~25	36		3	1	2			4	4	12	6	14	10	7	64	0	
大洲市	菅田町菅田	すげたちょうすげた	下町1	しもまちいち	東	20~25	162		10	14	27	10	17	43	42	47	70	77	38	26	421	6	
大洲市	菅田町菅田	すげたちょうすげた	西	にし	東	20~25	107		5	13	17	13	16	29	30	41	49	40	23	26	302	7	
大洲市	菅田町菅田	すげたちょうすげた	富士	とみす	東	20~25	46			9	14	12	18	9	13	47	15	9	4		150	0	
大洲市	菅田町大竹	すげたちょうおほたけ	杭瀬	くいげ	東	20~25	9							2	1	1	1	7	4	2	18	0	
大洲市	菅田町大竹	すげたちょうおほたけ	豊小屋	ゆべきや	東	20~25	8		1		2			3	1	1	3	1	4	6	18	2	
大洲市	菅田町大竹	すげたちょうおほたけ	野地	のじ	東	20~25	9							3	3	3	5	1	1	7	25	1	
大洲市	菅田町大竹	すげたちょうおほたけ	小倉	おくら	東	20~25	23			2	1	2	1	2	3	8	8	13	7	12	59	3	
大洲市	菅田町大竹	すげたちょうおほたけ	父	ちち	東	20~25	29		1	2	6	2	2	4	8	11	11	13	14	76	5		
大洲市	菅田町大竹	すげたちょうおほたけ	裾野	すその	東	20~25	17		1		6			6	6	8	4	5	5	3	46	1	
大洲市	菅田町菅田	すげたちょうすげた	希望ヶ丘荘	きぼうがけかそう	東	20~25	86											4	10	72	86	0	
大洲市	新谷	にいや	小貝	おがい	東	20~25	65		3	6	6	6	3	6	17	23	16	36	19	22	163	14	
大洲市	新谷	にいや	都	みやこ	東	20~25	54		7	8	1	1	2	5	18	9	10	30	18	15	124	3	
大洲市	野佐来	やさらい	野佐来	やさらい	東南東	20~25	73		3	2	4	4	4	20	14	8	26	37	18	23	163	4	
大洲市	長谷	ながたに	長谷	ながたに	東南東	20~25	27			1	1	2	2	6	2	4	12	15	9	13	65	3	
大洲市	樺野	よこの	樺野(樺野)	よこの	東南東	20~25	10									1	2	6	1		9	0	
大洲市	梅川	よこの	梅川	うめがわ	東南東	20~25	40							2	8	10	12	11	13	17	78	9	
大洲市	20km~25km		北東		北東		1,293	0	44	62	84	64	85	170	184	287	372	473	442	469	2,736	200	
大洲市	20km~25km		東北東		東北東		1,773	1	60	93	161	121	161	304	331	397	585	740	536	653	4,143	204	
大洲市	20km~25km		東		東		8,011	13	442	655	1,082	584	729	1,506	2,152	2,294	2,306	2,566	1,948	1,763	18,010	660	
大洲市	20km~25km		東南東		東南東		150	0	3	4	9	6	4	28	24	23	52	69	41	62	325	16	
大洲市	20km~25km	小計					11,227	14	549	814	1,306	775	979	2,008	2,691	3,001	3,315	3,848	2,967	2,947	25,214	1,080	
大洲市	東宇山	ひがしうやま	大東	おおひがし	東北東	25~30	8							1	1	1	1	4	3	4	16	1	
大洲市	柳沢	やなぎさわ	赤田	あかた	東北東	25~30	7											4	3	1	4	12	1
大洲市	柳沢	やなぎさわ	居場	いば	東北東	25~30	14											3	8	6	4	26	2
大洲市	柳沢	やなぎさわ	道成	どうなる	東北東	25~30	22			1	2	5	2	3	6	9	4	14	7	53	7	53	2
大洲市	柳沢	やなぎさわ	本郷(柳沢)	ほんごう	東北東	25~30	30			1	1	1	1	7	6	6	12	8	12	10	64	5	

伊方発電所からの方向別人口 内訳

平成27年4月1日現在

3 大洲市

市町名	地区名	行政区名	行政区読み仮名	方位	距離(km)	世帯数	人口											うち選別行 動票受領者数	
							新生児	1ヶ月以上 3歳未満	3歳以上 7歳未満	7歳以上 13歳未満	13歳以上 16歳未満	16歳以上 20歳未満	20歳以上 30歳未満	30歳以上 40歳未満	40歳以上 50歳未満	50歳以上 60歳未満	60歳以上 70歳未満		70歳以上 80歳未満
大洲市	柳沢	有久保	ありくぼ	東北東	25~30	18	1	1	2	3	1	1	4	3	7	10	8	40	
大洲市	柳沢	河内(柳沢)	かわち	東北東	25~30	19	3	2	1	1	2	5	2	14	9	5	44		
大洲市	柳沢	河向	こうむかい	東北東	25~30	16	5	3	2	1	3	10	3	7	5	5	54		
大洲市	藤縄	藤縄1	ふじなわ1	東北東	25~30	16	1	1	1	1	5	3	3	1	4	8	28		
大洲市	藤縄	藤縄2	ふじなわ2	東北東	25~30	17	1	1	1	1	1	3	5	7	6	7	39		
大洲市	藤縄	藤縄3	ふじなわ3	東北東	25~30	11	1	1	1	1	1	2	2	2	11	3	22		
大洲市	藤縄	藤縄4	ふじなわ4	東北東	25~30	12	1	1	1	1	2	1	1	6	2	5	22		
大洲市	田処	田処西	たどころにし	東北東	25~30	6	1	1	1	1	1	1	1	1	2	7	11		
大洲市	田処	田処下	たどころしも	東北東	25~30	22	1	1	3	3	3	1	2	5	4	7	15		
大洲市	田処	向井	むかい	東北東	25~30	14	1	7	1	1	4	5	10	5	7	39			
大洲市	田処	川上	かわかみ	東北東	25~30	12	1	1	1	1	1	3	1	9	6	27			
大洲市	田処	真(田処)	まがし	東北東	25~30	13	1	1	1	1	1	1	2	3	5	7			
大洲市	田処	境	さかい	東北東	25~30	9	1	1	1	1	1	1	1	4	5	6			
大洲市	徳森	とくのもり	なかやまにし	東	25~30	90	2	7	19	15	9	28	23	45	27	31	18	237	
大洲市	徳森	とくのもり	なかやまがし	東	25~30	198	1	14	15	29	21	54	72	48	76	68	15	469	
大洲市	徳森	とくのもり	のくぼ	東	25~30	40	4	6	11	2	5	7	14	18	14	8	13	6	108
大洲市	徳森	とくのもり	のだ	東	25~30	264	1	16	19	38	32	68	82	103	69	57	44	37	596
大洲市	徳森	とくのもり	どじ	東	25~30	254	2	35	52	33	33	61	100	96	84	86	46	35	682
大洲市	徳森	とくのもり	じょういち	東	25~30	63	3	5	5	1	6	9	15	14	13	36	18	6	131
大洲市	徳森	とくのもり	じょうに	東	25~30	107	5	12	22	6	13	22	39	29	25	46	28	9	256
大洲市	徳森	とくのもり	じょうさん	東	25~30	125	18	13	20	9	13	31	45	37	36	36	29	11	298
大洲市	徳森	とくのもり	くがいたいちちく	東	25~30	3	1	1	1	1	1	1	1	1	2	1	1	3	0
大洲市	菅田町菅田	阿部	あべ	東	25~30	26	3	1	4	4	5	12	5	9	14	7	10	74	4
大洲市	菅田町菅田	上東	かみひがし	東	25~30	59	2	5	4	3	2	11	19	8	16	22	12	11	115
大洲市	菅田町菅田	中東	なかひがし	東	25~30	80	7	6	9	5	10	17	10	19	33	33	16	22	187
大洲市	菅田町菅田	下東	しもひがし	東	25~30	185	14	17	15	6	12	51	59	53	72	37	27	421	12
大洲市	菅田町菅田	朝日	あさひ	東	25~30	98	11	11	17	13	11	22	40	38	27	43	14	9	256
大洲市	菅田町菅田	上町(菅田)	かみまち	東	25~30	82	13	14	14	2	10	34	36	19	27	16	17	22	224
大洲市	菅田町菅田	中町(菅田)	なかまち	東	25~30	70	3	4	8	6	8	12	17	18	21	27	16	17	157
大洲市	菅田町菅田	下町2	なかまち	東	25~30	67	1	12	6	4	8	11	29	19	11	40	7	2	150
大洲市	菅田町菅田	下町3	しもまち	東	25~30	61	1	3	3	3	4	16	7	8	39	34	6	6	127
大洲市	菅田町菅田	村島	むらしま	東	25~30	66	2	3	6	6	2	17	10	19	22	29	26	19	161
大洲市	新谷	にいや	なかぐみ	東	25~30	49	2	7	5	6	5	6	9	19	22	16	13	16	126
大洲市	新谷	にいや	かみぐみ	東	25~30	67	5	9	16	5	4	11	27	15	18	27	22	13	172
大洲市	新谷	にいや	おおくぼ	東	25~30	25	1	2	2	2	4	10	5	5	8	5	11	5	55
大洲市	新谷	にいや	なかとみくぼ	東	25~30	17	1	1	4	3	1	4	3	5	12	5	11	49	4
大洲市	新谷	にいや	そうたに	東	25~30	46	4	5	3	2	1	11	18	8	21	20	14	21	128
大洲市	新谷	にいや	たごう	東	25~30	83	1	7	7	5	3	7	22	21	25	23	20	186	15
大洲市	新谷	にいや	やまぐち	東	25~30	99	10	7	15	15	14	19	26	38	33	35	21	21	254
大洲市	新谷	にいや	わだいち	東	25~30	120	7	11	20	14	9	25	37	34	40	40	16	32	285
大洲市	新谷	にいや	にしわだひがし	東	25~30	33	1	5	1	1	2	6	8	7	9	12	10	7	69
大洲市	新谷	にいや	にしわだにし	東	25~30	28	1	3	1	3	1	5	3	4	6	14	3	9	53
大洲市	新谷	にいや	ふるまち	東	25~30	75	3	16	17	5	7	10	26	29	19	25	25	16	198
大洲市	新谷	にいや	しるやま	東	25~30	20	1	3	9	4	6	4	7	13	5	2	2	3	59
大洲市	新谷	にいや	かんなん	東	25~30	20	1	1	1	1	1	1	1	5	3	7	11	2	29
大洲市	新谷	にいや	ひがしまつがほな	東	25~30	90	11	18	9	8	9	25	40	30	17	15	8	8	198
大洲市	新谷	にいや	わだに	東	25~30	74	7	4	9	10	12	17	26	27	32	30	15	8	197
大洲市	新谷町	にいや	まちいちばん	東	25~30	61	8	13	10	4	10	12	23	19	21	14	7	21	172
大洲市	新谷町	にいや	まちにばん	東	25~30	29	5	5	5	1	2	10	14	5	8	5	4	8	72
大洲市	新谷町	にいや	まちさんばん	東	25~30	18	1	2	1	3	1	3	3	3	2	11	8	6	40

伊方発電所からの方向別人口 内訳

平成27年4月4日現在

市町名	地区名	地区名 読み仮名	行政区名	行政区 読み仮名	方位	距離(km)	世帯数	人口												計	うち選別行 動要支障者数		
								新生児	1ヶ月以上 3歳未満	3歳以上 7歳未満	7歳以上 13歳未満	13歳以上 16歳未満	16歳以上 20歳未満	20歳以上 30歳未満	30歳以上 40歳未満	40歳以上 50歳未満	50歳以上 60歳未満	60歳以上 70歳未満	70歳以上 80歳未満			80歳以上	
西予市																							
10km～15km																							
小計																							
西予市	宇和町	うわちよう	河内	かわち	南東	15～20	685	1	15	29	38	21	38	84	137	135	170	312	222	194	1,396	220	
西予市	宇和町	うわちよう	伊延東	いのべひがし	南東	15～20	74	0	3	4	6	3	10	18	17	33	44	49	37	47	266	53	
西予市	宇和町	うわちよう	伊延西	いのべにし	南東	15～20	86	0	3	7	18	6	3	10	17	15	19	32	27	21	175	33	
西予市	宇和町	うわちよう	岡山	おかやま	南東	15～20	90	0	4	6	8	4	5	9	23	12	20	38	26	34	167	30	
西予市	宇和町	うわちよう	田苗	たなえ	南東	15～20	54	0	2	4	4	2	1	5	13	17	9	16	20	16	109	13	
西予市	宇和町	うわちよう	小原	おぼら	南東	15～20	103	0	6	8	17	4	3	18	31	26	15	45	32	23	228	34	
西予市	宇和町	うわちよう	岩木	いわき	南東	15～20	261	1	19	23	36	8	20	61	68	59	70	97	73	87	622	87	
西予市	宇和町	うわちよう	郷内	ごうない	南東	15～20	128	1	4	6	13	5	7	18	19	27	40	49	50	53	292	61	
西予市	宇和町	うわちよう	西山田	にしやまだ	南東	15～20	160	0	1	5	15	6	8	17	22	30	40	72	70	48	334	53	
西予市	三瓶町	みかめちよう	1区	いっく	南南東	15～20	279	2	6	18	28	14	23	34	53	69	60	130	97	84	618	90	
西予市	三瓶町	みかめちよう	2区	にく	南南東	15～20	213	0	9	10	17	8	12	20	41	36	36	93	80	76	438	105	
西予市	三瓶町	みかめちよう	3区	さんく	南南東	15～20	166	1	4	4	13	7	10	17	32	30	42	66	44	51	321	59	
西予市	三瓶町	みかめちよう	8区	はちく	南南東	15～20	175	0	11	21	34	15	17	24	40	59	58	50	42	36	407	51	
西予市	三瓶町	みかめちよう	安土(5区)	あづち	南南東	15～20	216	0	14	14	26	10	17	19	47	44	50	87	64	58	450	68	
西予市	三瓶町	みかめちよう	有権代(6区)	あらしろ	南南東	15～20	71	0	1	2	9	6	4	6	8	20	19	21	32	25	153	27	
西予市	三瓶町	みかめちよう	4区	よんく	南南東	15～20	430	1	14	23	45	34	42	72	79	112	142	169	126	127	986	153	
西予市	三瓶町	みかめちよう	7区	ななく	南南東	15～20	119	0	1	4	10	6	14	11	12	33	26	34	39	47	237	51	
西予市	三瓶町	みかめちよう	長早	ながはや	南南東	15～20	108	1	1	2	6	4	6	6	17	28	25	49	49	33	277	45	
西予市	三瓶町	みかめちよう	二及	にぎゆ	南南東	15～20	288	0	1	9	20	13	11	42	35	54	71	91	115	101	563	150	
西予市	三瓶町	みかめちよう	和泉	いずみ	南南東	15～20	44	0	0	1	2	1	1	5	4	10	11	25	22	20	102	15	
西予市	三瓶町	みかめちよう	有太刀	あたらち	南南東	15～20	57	0	3	2	1	1	2	8	10	6	13	24	16	30	116	23	
西予市	三瓶町	みかめちよう	蔵貫浦	くらぬき	南南東	15～20	177	0	5	8	8	3	10	22	27	20	33	56	49	84	325	85	
西予市	三瓶町	みかめちよう	蔵貫	くらぬき	南南東	15～20	134	0	1	4	3	10	6	15	26	41	62	48	58	48	275	54	
西予市	三瓶町	みかめちよう	皆江	みなえ	南南東	15～20	215	0	3	2	5	3	9	13	20	29	43	64	102	104	397	104	
西予市	三瓶町	みかめちよう	下泊	しもどまり	南南東	15～20	159	0	0	3	7	2	7	10	21	22	45	69	77	65	328	81	
15km～20km								1,074	2	42	66	118	41	108	230	349	366	420	731	584	573	2,394	394
15km～20km								2,851	5	74	124	235	130	195	315	461	598	715	1,090	1,012	989	5,943	1,161
小計								3,925	7	116	190	353	171	303	545	810	964	1,135	1,821	1,596	1,562	8,337	1,555
西予市																							
15km～20km																							
小計																							
西予市	明浜町	あけはまちよう	俵津1区	たわらついつく	南南東	20～25	65	0	7	6	8	4	4	10	15	12	15	23	22	18	144	25	
西予市	明浜町	あけはまちよう	俵津2区	たわらつにつく	南南東	20～25	59	0	0	1	5	1	4	8	3	10	22	30	21	22	127	14	
西予市	明浜町	あけはまちよう	俵津3区	たわらつよんく	南南東	20～25	67	0	0	6	6	2	5	14	8	20	19	30	29	31	164	32	
西予市	明浜町	あけはまちよう	俵津4区	たわらつよんく	南南東	20～25	25	0	2	2	2	2	3	2	6	4	4	20	8	6	60	8	
西予市	明浜町	あけはまちよう	俵津5区	たわらつごく	南南東	20～25	33	0	0	1	5	1	2	7	6	6	11	10	17	17	83	16	
西予市	明浜町	あけはまちよう	俵津6区	たわらつちろく	南南東	20～25	37	0	0	0	0	0	4	7	4	5	14	13	20	11	78	14	
西予市	明浜町	あけはまちよう	俵津7区	たわらつななく	南南東	20～25	101	0	1	6	5	4	9	9	17	13	15	39	34	32	40	215	39
西予市	明浜町	あけはまちよう	俵津8区	たわらつほちく	南南東	20～25	58	0	5	4	8	2	3	10	14	9	13	24	18	26	136	18	
西予市	明浜町	あけはまちよう	俵津9区	たわらつちゅうく	南南東	20～25	82	0	1	2	7	6	6	13	12	17	22	47	36	38	207	31	
西予市	明浜町	あけはまちよう	渡江	とのえ	南南東	20～25	75	0	1	4	10	5	10	13	18	13	27	38	44	30	213	28	
西予市	明浜町	あけはまちよう	門之脇	かどのわき	南南東	20～25	77	0	3	2	7	3	3	16	10	18	26	37	31	35	191	30	
西予市	明浜町	あけはまちよう	あけはま荘	あけはまそう	南南東	20～25	85	0	0	0	0	0	0	0	0	0	0	1	6	10	68	85	
西予市	明浜町	あけはまちよう	あけはまゆう	あけはまゆう	南南東	20～25	28	0	0	0	0	0	0	0	0	0	0	0	0	4	24	28	
西予市	明浜町	あけはまちよう	大辨浜	おおかりはま	南南東	20～25	57	0	3	4	4	3	3	6	17	13	9	27	27	19	135	21	
西予市	明浜町	あけはまちよう	浜組	はまぐみ	南南東	20～25	33	0	1	3	1	3	5	5	5	9	11	14	14	19	90	18	
西予市	明浜町	あけはまちよう	上組	かみぐみ	南南東	20～25	61	0	1	2	4	3	3	17	11	10	7	23	23	12	116	14	
西予市	明浜町	あけはまちよう	南山1区	みなみぐみ	南南東	20～25	38	0	2	4	4	2	4	9	8	10	10	13	10	15	91	9	
西予市	明浜町	あけはまちよう	高山1区	たかやまいつく	南南東	20～25	66	0	1	2	3	3	0	4	7	9	16	22	21	24	112	34	
西予市	明浜町	あけはまちよう	高山2区	たかやまにく	南南東	20～25	65	0	0	3	4	4	4	5	4	10	11	35	39	20	135	30	
西予市	明浜町	あけはまちよう	高山3区	たかやまさんく	南南東	20～25	62	0	3	2	0	6	6	6	6	9	12	24	24	34	121	33	
西予市	明浜町	あけはまちよう	高山4区	たかやまよんく	南南東	20～25	48	0	0	0	3	1	1	2	1	7	14	14	20	16	21	86	

伊方発電所からの方向別人口 内訳

平成27年4月1日現在

市町名	地区名	地区名 読み仮名	行政区名	行政区 読み仮名	方位	距離(km)	人口													世帯数	新生児	計	うち避難行 動要支援者数
							1ヶ月以上 3歳未満	3歳以上 7歳未満	7歳以上 13歳未満	13歳以上 16歳未満	16歳以上 20歳未満	20歳以上 30歳未満	30歳以上 40歳未満	40歳以上 50歳未満	50歳以上 60歳未満	60歳以上 70歳未満	70歳以上 80歳未満	80歳以上					
西予市	明浜町	あけはま	高山5区	たかやまごこ	南南東	20~25	0	2	1	0	0	2	2	3	9	16	10	19	23	91	18		
西予市	明浜町	あけはま	高山6区	たかやまごこ	南南東	20~25	0	4	3	2	2	2	3	12	18	26	25	27	136	30			
西予市	明浜町	あけはま	宮野浦1区	みやのうら	南南東	20~25	0	1	8	3	1	9	14	6	13	26	15	21	118	19			
西予市	明浜町	あけはま	宮野浦2区	みやのうら	南南東	20~25	0	0	1	0	1	6	1	8	11	19	21	20	90	29			
西予市	明浜町	あけはま	宮野浦3区	みやのうら	南南東	20~25	0	4	0	4	2	2	8	9	14	32	22	23	128	21			
西予市	明浜町	あけはま	田之浜1区	たのほま	南南東	20~25	0	2	1	1	5	5	5	11	11	17	18	15	96	15			
西予市	明浜町	あけはま	田之浜2区	たのほま	南南東	20~25	0	2	1	0	1	3	4	6	5	16	23	17	79	19			
西予市	明浜町	あけはま	田之浜3区	たのほま	南南東	20~25	0	0	4	3	1	4	4	6	7	16	17	16	78	12			
西予市	明浜町	あけはま	田之浜4区	たのほま	南南東	20~25	0	0	2	6	2	7	7	15	16	29	34	29	147	29			
西予市	宇和町	うわち	久保	ひがした	南東	20~25	0	0	3	7	1	7	14	8	17	32	14	21	126	26			
西予市	宇和町	うわち	東多田	ひがした	南東	20~25	119	0	3	8	7	14	22	33	22	49	33	33	234	38			
西予市	宇和町	うわち	信里	のぶさと	南東	20~25	0	2	0	10	5	8	14	22	22	43	25	30	193	33			
西予市	宇和町	うわち	瀬戸	せと	南東	20~25	95	0	3	6	8	5	2	16	10	21	36	41	22	191	33		
西予市	宇和町	うわち	加茂	かも	南東	20~25	80	0	3	10	4	3	18	12	18	24	35	18	39	186	36		
西予市	宇和町	うわち	大江	おおえ	南東	20~25	84	0	2	5	11	2	6	24	20	17	25	38	14	24	188	33	
西予市	宇和町	うわち	奈所	なくしよ	南東	20~25	37	0	4	4	2	1	7	9	10	11	15	10	87	15	15		
西予市	宇和町	うわち	清沢下	きよさわ	南東	20~25	52	0	1	3	6	0	1	4	10	12	13	27	20	109	19		
西予市	宇和町	うわち	清沢上	きよさわ	南東	20~25	38	0	0	2	2	1	2	2	8	14	13	20	76	22	46		
西予市	宇和町	うわち	真土	まつち	南東	20~25	107	1	2	9	8	4	8	18	15	19	40	38	44	232	46		
西予市	宇和町	うわち	坂戸	さかど	南東	20~25	395	1	45	77	79	27	39	89	186	130	85	119	51	68	996	87	
西予市	宇和町	うわち	山田	やまだ	南東	20~25	181	0	6	4	8	6	13	21	17	38	42	74	78	75	382	83	
西予市	宇和町	うわち	仁土	につち	南東	20~25	6	0	0	0	0	0	0	0	0	0	0	0	2	4	9	6	
西予市	宇和町	うわち	卯之町1区	うのまち	南東	20~25	153	0	5	10	7	10	5	26	28	35	27	55	70	34	312	61	
西予市	宇和町	うわち	卯之町2区	うのまち	南東	20~25	60	0	1	9	5	3	5	4	11	17	12	19	21	118	26		
西予市	宇和町	うわち	卯之町3区	うのまち	南東	20~25	59	0	2	7	6	2	7	6	26	31	7	8	15	9	126	11	
西予市	宇和町	うわち	卯之町4区	うのまち	南東	20~25	26	0	2	3	1	1	2	2	8	3	6	10	9	9	56	8	
西予市	宇和町	うわち	卯之町5区	うのまち	南東	20~25	36	0	0	1	4	1	4	2	11	9	7	17	13	75	17		
西予市	宇和町	うわち	卯之町6区	うのまち	南東	20~25	22	0	0	0	2	2	2	0	1	4	4	10	6	5	37	7	
西予市	宇和町	うわち	卯之町7区	うのまち	南東	20~25	15	0	0	1	0	0	0	0	1	3	3	5	3	8	26	8	
西予市	宇和町	うわち	卯之町8区	うのまち	南東	20~25	23	0	1	0	1	3	2	1	2	10	10	7	7	44	10		
西予市	宇和町	うわち	卯之町9区	うのまち	南東	20~25	23	0	1	2	3	3	2	4	11	7	6	11	6	59	13		
西予市	宇和町	うわち	卯之町10区	うのまち	南東	20~25	26	0	1	1	3	2	3	3	10	7	9	5	9	54	10		
西予市	宇和町	うわち	卯之町11区	うのまち	南東	20~25	81	1	4	11	10	4	7	7	24	23	21	24	178	31			
西予市	宇和町	うわち	卯之町12区	うのまち	南東	20~25	14	0	1	1	0	0	0	2	5	0	4	5	2	25	3		
西予市	宇和町	うわち	卯之町13区	うのまち	南東	20~25	18	0	1	0	1	1	2	2	4	4	8	8	6	39	11		
西予市	宇和町	うわち	卯之町14区甲	うのまち	南東	20~25	12	0	1	0	0	2	2	2	3	2	5	3	2	6	27	4	
西予市	宇和町	うわち	卯之町14区乙	うのまち	南東	20~25	16	0	1	1	1	1	0	0	1	4	2	8	4	6	28	6	
西予市	宇和町	うわち	卯之町15区	うのまち	南東	20~25	99	0	3	3	11	7	4	9	21	30	13	26	10	163	15		
西予市	宇和町	うわち	卯之町16区	うのまち	南東	20~25	47	0	0	2	0	2	6	6	13	6	11	20	11	9	80	10	
西予市	宇和町	うわち	松葉学園	まつばがくえん	南東	20~25	29	0	0	0	0	0	0	3	9	3	5	6	1	30	18		
西予市	宇和町	うわち	鬼窪1区	おにくぼ	南東	20~25	91	0	3	10	16	10	9	16	22	28	21	32	21	24	212	32	
西予市	宇和町	うわち	鬼窪2区	おにくぼ	南東	20~25	76	0	6	10	8	1	5	15	31	15	18	15	23	17	164	28	
西予市	宇和町	うわち	鬼窪3区	おにくぼ	南東	20~25	68	0	4	6	11	5	3	11	24	21	12	20	15	20	152	23	
西予市	宇和町	うわち	鬼窪4区	おにくぼ	南東	20~25	49	0	4	3	3	2	1	4	14	9	7	19	12	15	93	16	
西予市	宇和町	うわち	鬼窪5区	おにくぼ	南東	20~25	33	0	4	3	1	2	1	7	8	6	3	15	10	8	68	14	
西予市	宇和町	うわち	鬼窪6区	おにくぼ	南東	20~25	56	0	1	3	3	3	4	9	10	10	15	24	10	107	14		
西予市	宇和町	うわち	鬼窪7区	おにくぼ	南東	20~25	38	0	1	0	2	4	7	9	5	7	13	8	10	18	84	19	
西予市	宇和町	うわち	鬼窪8区	おにくぼ	南東	20~25	104	0	4	11	5	6	7	21	22	15	27	31	37	190	44		
西予市	宇和町	うわち	鬼窪9区	おにくぼ	南東	20~25	128	0	7	10	12	10	4	20	27	29	28	41	39	38	265	49	
西予市	宇和町	うわち	郷団地	ごうだんち	南東	20~25	72	1	3	5	11	8	4	6	19	18	13	35	22	14	159	21	
西予市	宇和町	うわち	伊賀上1区	いがじょう	南東	20~25	45	0	0	0	0	0	0	0	0	1	0	1	0	4	42	47	
西予市	宇和町	うわち	伊賀上2区	いがじょう	南東	20~25	23	0	1	1	3	0	2	3	2	10	1	5	10	10	48	9	
西予市	宇和町	うわち	伊賀上3区	いがじょう	南東	20~25	26	0	2	0	0	3	1	5	2	3	8	7	7	15	53	17	
西予市	宇和町	うわち	伊賀上3区	いがじょう	南東	20~25	18	0	0	0	0	0	0	0	1	1	4	18	2	14	42	9	

伊方発電所からの方向別人口 内訳

平成27年4月1日現在

市町名	地区名	地区名 読み仮名	行政区名	行政区 読み仮名	原子力発電所からの位置		世帯数	新生児	人口												計	うち選別行 動要支障者数	
					方位	距離(km)			3歳未満	3歳以上 7歳未満	7歳以上 13歳未満	13歳以上 16歳未満	16歳以上 20歳未満	20歳以上 30歳未満	30歳以上 40歳未満	40歳以上 50歳未満	50歳以上 60歳未満	60歳以上 70歳未満	70歳以上 80歳未満	80歳以上			
4 西予市	西予市	宇和町	伊賀上4区	いがじょうよんく	南東	20~25	39	0	3	2	4	3	1	1	7	7	20	11	10	91	8		
		宇和町	伊賀上5区	いがじょうごく	南東	20~25	29	0	0	1	6	3	3	0	1	3	12	2	10	17	9	64	12
		宇和町	伊賀上6区	いがじょうろく	南東	20~25	42	0	0	3	6	6	5	10	6	9	22	8	18	11	9	107	14
		宇和町	伊賀上7区	いがじょうななく	南東	20~25	63	0	2	10	11	3	0	8	29	12	6	25	19	13	138	15	
		宇和町	神領	じんりょう	南東	20~25	40	0	8	5	12	3	2	6	18	12	5	11	6	14	102	17	
		宇和町	久枝1区	ひさだいたいく	南東	20~25	195	0	11	23	32	14	11	31	65	58	35	55	46	41	422	58	
		宇和町	久枝2区	ひさだにたく	南東	20~25	71	1	6	5	12	5	5	7	17	24	16	32	21	19	170	21	
		宇和町	久枝3区	ひさだたきんく	南東	20~25	106	0	4	9	12	13	7	13	23	20	33	50	23	26	233	35	
		宇和町	野田	のだ	南東	20~25	61	0	4	2	5	2	1	4	15	14	11	33	20	19	130	26	
		宇和町	希望の森	きぼうのもり	南東	20~25	65	0	1	8	13	11	5	7	16	20	17	20	23	17	158	22	
		宇和町	永長	ながおさ	南東	20~25	114	0	1	4	12	7	5	17	19	31	44	45	35	51	271	57	
		宇和町	れんげ団地	れんげだんち	南東	20~25	232	0	13	15	16	4	18	51	53	39	99	120	50	47	525	46	
		宇和町	上松葉	かみまつば	南東	20~25	265	1	44	40	45	31	32	61	99	116	75	59	54	44	701	56	
		宇和町	下松葉	しもまつば	南東	20~25	530	0	40	50	100	59	57	123	158	209	188	131	104	73	1,292	94	
		宇和町	松葉団地	まつばだんち	南東	20~25	79	0	2	9	18	8	13	8	26	26	26	17	15	6	174	17	
		宇和町	若宮団地	わかみやだんち	南東	20~25	81	0	4	7	8	2	2	12	22	22	9	23	54	22	16	181	23
		宇和町	ひまわり団地	ひまわりだんち	南東	20~25	135	0	8	5	22	15	40	63	30	48	107	39	22	9	408	13	
		宇和町	みどり団地	みどりだんち	南東	20~25	99	0	2	10	29	17	19	17	23	49	47	25	23	15	276	12	
		宇和町	明石	あけいし	南東	20~25	236	0	11	9	23	9	14	43	53	47	59	106	69	70	513	88	
		宇和町	新城	しんじょう	南東	20~25	136	0	5	6	16	10	11	26	29	37	46	55	45	42	378	44	
宇和町	常定寺	じょうじょうじ	南東	20~25	67	0	3	4	13	3	3	7	14	22	16	31	25	17	158	17			
宇和町	窪	くぼ	南東	20~25	20	0	0	1	4	4	4	2	5	8	5	11	9	12	65	7			
宇和町	平野	ひらの	南東	20~25	35	0	0	0	1	3	6	6	2	8	13	19	15	11	84	16			
宇和町	伊崎	いさき	南東	20~25	43	1	2	1	4	0	0	3	7	10	8	17	24	15	92	19			
宇和町	田野中	たのなか	南東	20~25	85	0	2	4	6	6	5	8	20	21	13	36	34	38	193	48			
宇和町	さくら団地	さくらだんち	南東	20~25	24	0	1	1	1	1	1	3	22	10	4	5	0	0	76	0			
20km~25km							1,659	0	43	54	108	73	90	230	217	288	414	681	712	3,560	729		
20km~25km							5,864	7	315	471	739	394	458	975	1,461	1,618	1,611	2,034	1,557	1,521	13,161	1,899	
20km~25km		小計					7,523	7	358	525	847	467	548	1,205	1,678	1,906	2,025	2,715	2,227	2,233	16,741	2,628	
西予市	宇和町	うわちよう	稲生上	いのうかみ	南東	25~30	127	0	11	13	16	10	18	41	55	40	36	23	26	17	306	20	
西予市	宇和町	うわちよう	稲生下	いのうしも	南東	25~30	133	0	5	11	23	12	8	19	35	47	41	45	24	29	299	33	
西予市	宇和町	うわちよう	皆日之地	かいたひのじ	南東	25~30	77	0	5	9	13	4	5	14	27	16	22	42	18	32	207	33	
西予市	宇和町	うわちよう	皆田岡組	かいたおかくみ	南東	25~30	52	0	4	3	5	5	3	1	15	7	7	25	18	18	113	19	
西予市	宇和町	うわちよう	皆田下組	かいたしもぐみ	南東	25~30	35	0	2	3	3	0	0	3	10	10	8	14	14	17	84	12	
西予市	宇和町	うわちよう	下川上組	ひとがわかみぐみ	南東	25~30	36	0	0	3	4	2	2	10	8	8	9	18	10	14	88	12	
西予市	宇和町	うわちよう	下川中組	ひとがわなかみぐみ	南東	25~30	30	0	3	4	1	1	3	8	11	8	12	15	12	81	17		
西予市	宇和町	うわちよう	下川下組	ひとがわしもぐみ	南東	25~30	15	0	0	0	1	1	1	2	1	5	3	2	5	11	31	13	
西予市	宇和町	うわちよう	明間上成	あかみまかみなる	南東	25~30	29	0	4	3	1	1	8	4	8	7	11	14	5	66	8		
西予市	宇和町	うわちよう	明間岡山	あかみましろうた	南東	25~30	58	0	0	6	3	2	9	9	11	7	25	21	19	112	25		
西予市	宇和町	うわちよう	明間昭和	あかみましろうた	南東	25~30	50	0	3	4	5	1	3	7	7	8	24	15	23	109	20		
西予市	宇和町	うわちよう	明間中組	あかみまなかみぐみ	南東	25~30	48	0	4	5	4	0	3	2	7	13	8	13	23	13	95	16	
西予市	野村町	のむらちよう	白髭組	しらひげかみぐみ	南東	25~30	13	0	1	1	1	1	2	0	0	6	1	5	6	6	30	6	
西予市	野村町	のむらちよう	白髭中組	しらひげなかみぐみ	南東	25~30	16	0	0	2	1	2	1	0	4	3	1	7	9	4	5	37	6
西予市	野村町	のむらちよう	白髭下組	しらひげしもぐみ	南東	25~30	15	1	0	0	1	0	0	1	6	3	6	7	5	13	45	9	
西予市	野村町	のむらちよう	白髭白岩	しらひげしろいわ	南東	25~30	17	0	0	0	0	0	0	0	0	1	5	3	8	9	4	30	3
西予市	野村町	のむらちよう	松溪上組	まつたにかみぐみ	南東	25~30	14	0	1	2	0	0	0	6	6	4	5	7	4	4	40	2	
西予市	野村町	のむらちよう	松溪下中	まつたにかみなか	南東	25~30	21	0	0	2	1	2	4	3	5	7	11	7	10	54	8		
西予市	野村町	のむらちよう	松溪下組	まつたにしもなか	南東	25~30	19	0	1	3	1	1	1	9	1	5	8	12	9	6	56	7	
西予市	野村町	のむらちよう	鳥鹿野上	まつたにしもぐみ	南東	25~30	25	0	1	1	2	4	5	4	3	6	16	11	11	65	8		
西予市	野村町	のむらちよう	鳥鹿野中	とじがのなか	南東	25~30	10	0	1	2	0	0	0	1	1	1	5	5	1	17	2		
西予市	野村町	のむらちよう	鳥鹿野下	とじがのしも	南東	25~30	15	0	1	3	0	0	2	6	1	1	8	6	6	34	6		
西予市	野村町	のむらちよう	鳥鹿野上組	あさひかみぐみ	南東	25~30	25	0	1	0	1	0	3	5	3	6	5	11	6	9	50	10	
西予市	野村町	のむらちよう	旭上組	あさひかみぐみ	南東	25~30	26	0	1	0	0	1	5	6	2	4	8	2	13	12	54	13	

伊方発電所からの方向別人口 内訳

4 西予市

平成27年4月1日現在

市町名	地区名	地区名 読み仮名	行政区名	行政区 読み仮名	原子力発電所からの位置		世帯数	人口													うち選別行 動要支障者数			
					方位	距離(km)		1ヶ月以上 3歳未満	3歳以上 7歳未満	7歳以上 13歳未満	13歳以上 16歳未満	16歳以上 20歳未満	20歳以上 30歳未満	30歳以上 40歳未満	40歳以上 50歳未満	50歳以上 60歳未満	60歳以上 70歳未満	70歳以上 80歳未満	80歳以上	計				
西予市	野村町	のむらちよう	旭下組	あさひしもぐみ	南東	25~30	20	0	1	0	0	3	2	2	0	9	2	8	3	13	5	11	51	10
西予市	野村町	のむらちよう	長谷	ながたに	南東	25~30	36	0	2	5	7	2	2	0	9	13	12	14	23	10	23	120	6	6
西予市	野村町	のむらちよう	蔭の地	かげのじ	南東	25~30	17	0	1	2	2	1	7	3	2	7	7	3	9	7	7	51	6	6
西予市	野村町	のむらちよう	日の地	ひのじ	南東	25~30	27	0	2	0	0	0	2	2	7	2	2	2	13	9	8	12	57	13
西予市	野村町	のむらちよう	古谷	ふるや	南東	25~30	21	0	0	1	0	1	6	2	2	3	12	2	6	16	5	5	54	5
西予市	野村町	のむらちよう	四郎谷中	しろうたになか	南東	25~30	34	0	1	1	2	1	1	1	2	2	4	8	13	14	14	63	21	21
西予市	野村町	のむらちよう	四郎谷上	しろうたにかみ	南東	25~30	14	0	0	0	1	1	1	1	3	4	3	10	1	6	8	37	6	6
西予市	野村町	のむらちよう	舟坂	ふなざか	南東	25~30	15	0	0	0	0	0	0	2	8	0	2	5	7	5	7	36	5	5
西予市	野村町	のむらちよう	成城	なるじょう	南東	25~30	13	0	0	0	0	2	0	1	2	2	2	2	7	8	7	21	29	29
西予市	野村町	のむらちよう	杉山	すぎやま	南東	25~30	24	0	0	2	2	0	1	2	4	4	2	7	8	7	7	56	19	19
西予市	野村町	のむらちよう	榎	えのき	南東	25~30	26	0	3	2	1	2	2	1	2	3	6	5	12	7	14	58	12	12
西予市	野村町	のむらちよう	柿木	かきのき	南東	25~30	14	0	0	0	2	0	0	1	2	2	2	2	9	4	4	10	36	5
25km~30km							1,167	1	54	84	115	60	90	205	263	289	303	467	384	436	2,751	422	422	
25km~30km 小計							1,167	1	54	84	115	60	90	205	263	289	303	467	384	436	2,751	422	422	
U P Z圏内 合計							13,300	16	543	828	1,353	719	979	2,039	2,888	3,294	3,633	5,315	4,429	4,425	29,225	4,825	4,825	
西予市 合計							13,300	16	543	828	1,353	719	979	2,039	2,888	3,294	3,633	5,315	4,429	4,425	29,225	4,825	4,825	

伊方発電所からの方向別人口 内訳

平成27年4月1日現在

市町名	地区名	地区名 読み仮名	行政区名	行政区 読み仮名	方位	距離(km)	世帯数	新生児	人口												計	うち避難者	うち避難者数		
									3ヶ月以上 3歳未満	3ヶ月以上 7歳未満	7歳以上 13歳未満	13歳以上 16歳未満	16歳以上 20歳未満	20歳以上 30歳未満	30歳以上 40歳未満	40歳以上 50歳未満	50歳以上 60歳未満	60歳以上 70歳未満	70歳以上 80歳未満	80歳以上					
宇和島市	奥浦		板ノ浦	いたのうら	南東	25~30	44	0	0	1	5	2	2	2	10	13	5	28	13	18	97	3	3		
宇和島市	奥浦		中浦	なかうら	南東	25~30	61	0	2	4	5	3	4	4	9	12	12	21	23	31	29	155	9	9	
宇和島市	奥浦		古浦	ふるうら	南東	25~30	38	0	2	6	6	2	0	7	17	11	11	16	21	11	110	2	2		
宇和島市	奥浦		船間1	ふなま1	南東	25~30	44	0	3	2	6	3	2	3	6	17	15	25	12	18	112	1	1		
宇和島市	奥浦		船間2	ふなま2	南東	25~30	61	0	3	5	4	3	9	9	12	15	24	34	21	23	162	3	3		
宇和島市	奥浦		大良	おおら	南東	25~30	33	0	1	1	4	3	2	3	7	5	7	20	11	11	75	5	5		
宇和島市	奥浦		惣代	そうだい	南東	25~30	40	0	3	3	5	2	4	6	14	12	13	22	17	12	113	3	3		
宇和島市	南君		南君西	なごみにし	南東	25~30	81	0	6	10	2	8	16	17	29	28	38	38	40	40	238	6	6		
宇和島市	沖村		鳥宮	とりぐび	南東	25~30	38	0	1	2	4	12	4	4	10	15	14	20	19	19	124	4	4		
宇和島市	沖村		沖村中	おきむらなか	南東	25~30	41	0	2	2	8	6	6	6	11	10	16	20	17	21	125	5	5		
宇和島市	沖村		沖村上	おきむらかみ	南東	25~30	50	0	3	1	3	3	5	5	9	10	18	17	26	17	117	3	3		
宇和島市	沖村		沖村下	おきむらしも	南東	25~30	52	0	2	1	8	0	7	15	11	17	20	37	26	17	161	7	7		
宇和島市	河内		東蓮寺	とうれんじ	南東	25~30	42	0	4	5	11	3	4	5	12	17	20	19	22	14	136	2	2		
宇和島市	河内		検校谷	けんぎょうだに	南東	25~30	56	0	3	7	7	8	10	8	23	21	12	25	27	19	170	4	4		
宇和島市	河内		河内中	かわちなか	南東	25~30	71	0	2	3	4	1	7	8	15	16	17	34	29	26	162	4	4		
宇和島市	河内		河内上	かわちかみ	南東	25~30	67	0	2	5	8	1	3	8	12	21	22	41	29	26	178	13	13		
宇和島市	白雲外		筋	すじ	南東	25~30	38	0	1	2	2	2	4	9	6	12	18	14	28	15	113	1	1		
宇和島市	梁浦		池の浦	いけのうら	南東	25~30	23	0	0	0	6	1	1	2	7	6	8	17	8	10	66	3	3		
宇和島市	梁浦		深浦下	ふかうらしも	南東	25~30	24	0	1	0	2	2	3	3	4	10	6	14	13	6	64	2	2		
宇和島市	梁浦		深浦上	ふかうらかみ	南東	25~30	31	0	0	2	7	3	6	4	7	14	14	20	8	15	100	3	3		
宇和島市	法花津		宮の浦西	みやのうらにし	南東	25~30	33	0	0	0	3	4	5	10	7	8	16	16	15	13	17	102	3	3	
宇和島市	法花津		宮の浦東	みやのうらひがし	南東	25~30	46	0	3	4	2	1	6	29	11	13	24	13	23	17	146	5	5		
宇和島市	法花津		和田	わだ	南東	25~30	29	0	1	4	3	3	5	6	7	11	14	17	9	16	96	3	3		
宇和島市	法花津		浜	はま	南東	25~30	53	0	1	1	4	4	5	4	7	15	10	30	28	21	130	5	5		
宇和島市	法花津		与村井西	よむらいにし	南東	25~30	45	0	3	2	7	3	3	9	16	6	13	23	14	20	119	1	1		
宇和島市	法花津		与村井中	よむらいなか	南東	25~30	28	0	1	2	2	2	0	6	9	5	10	15	7	17	76	3	3		
宇和島市	法花津		与村井東	よむらいひがし	南東	25~30	29	0	1	0	2	2	1	7	6	11	16	14	11	11	77	3	3		
宇和島市	白浦		脇中島	わきなかじま	南東	25~30	36	0	0	2	0	3	9	4	7	16	16	15	13	17	102	3	3		
宇和島市	白浦		日の平	ひのひら	南東	25~30	23	0	3	3	3	4	5	9	7	6	16	6	8	10	80	1	1		
宇和島市	白浦		奥南	おくみなみ	南東	25~30	29	0	2	4	5	3	3	5	11	10	9	23	10	13	98	4	4		
宇和島市	白浦		先新浜	さきしんはま	南東	25~30	38	0	3	1	4	2	6	10	6	7	15	22	10	21	107	6	6		
宇和島市	白浦		畦屋三つ屋	あぜやみつお	南東	25~30	29	0	0	2	6	10	7	0	20	10	14	16	8	93	3	3			
宇和島市	白浦		花組	はなぐみ	南東	25~30	30	0	0	0	2	1	3	3	3	8	14	9	15	12	70	5	5		
宇和島市	立間		奥白井谷	おくしらいだに	南東	25~30	15	0	0	2	5	2	5	2	5	5	5	10	7	4	47	1	1		
宇和島市	立間		引地雪森	ひきゆきもり	南東	25~30	29	0	0	0	1	2	9	3	1	15	10	10	17	10	78	1	1		
宇和島市	立間		小名	こな	南東	25~30	30	0	0	4	2	2	5	0	7	10	7	21	15	12	83	2	2		
宇和島市	立間		中之谷	なかのたに	南東	25~30	26	0	0	2	1	4	9	3	9	13	10	16	6	73	4	4			
宇和島市	立間		高城	こうじょう	南東	25~30	27	0	3	2	2	0	1	3	5	4	11	11	11	12	65	1	1		
宇和島市	白浦		高庄	あかねそう	南東	25~30	37	0	0	0	0	0	0	0	0	0	0	0	1	4	32	37	37		
宇和島市	戸島		嘉島	かしま	南南東	25~30	40	0	0	0	0	0	3	9	4	7	21	16	11	29	100	1	1		
25km~30km							1,547	0	62	83	165	107	176	256	340	457	533	773	664	646	4,262	174	174		
25km~30km							40	0	0	0	0	3	9	4	7	21	16	11	29	100	100	100	100	100	100
25km~30km							1,587	0	62	83	165	107	179	265	344	464	554	789	675	675	4,362	175	175		
U.P.Z圏内							1,587	0	62	83	165	107	179	265	344	464	554	789	675	675	4,362	175	175		
宇和島市 合計							1,587	0	62	83	165	107	179	265	344	464	554	789	675	675	4,362	175	175		

伊方発電所からの方向別人口 内訳

平成27年4月1日現在

6 伊予市

市町名	地区名	地区名 読み仮名	行政区名	行政区名 読み仮名	原子力発電所からの位置		世帯数	人口													うち遊離行 動要支援者数			
					方位	距離(km)		新生児	1ヶ月以上 3歳未満	3歳以上 7歳未満	7歳以上 13歳未満	13歳以上 16歳未満	16歳以上 20歳未満	20歳以上 30歳未満	30歳以上 40歳未満	40歳以上 50歳未満	50歳以上 60歳未満	60歳以上 70歳未満	70歳以上 80歳未満	80歳以上	計			
伊予市	串	くし	瀧野浜	みつのぼま	北東	25~30	19	0	1	2	4	0	0	0	2	6	10	6	12	12	7	10	60	0
伊予市	串	くし	瀧野空	みつのそら	北東	25~30	21	0	0	0	0	1	2	3	2	4	5	5	12	12	7	11	47	7
伊予市	串	くし	松尾	まつお	北東	25~30	13	0	0	2	2	1	1	0	0	2	1	1	3	3	7	8	25	0
伊予市	串	くし	富貴	とみき	北東	25~30	29	0	2	0	0	0	1	3	6	3	4	4	12	16	15	15	62	0
伊予市	串	くし	本村	ほんむら	北東	25~30	55	0	0	0	1	3	2	13	6	10	22	18	30	28	30	28	133	0
伊予市	串	くし	池ノ久保	いけのくぼ	北東	25~30	27	0	0	2	1	2	1	7	2	7	13	15	15	8	13	13	71	2
伊予市	串	くし	下浜	しもはま	北東	25~30	152	0	8	13	15	3	11	24	36	31	57	86	56	52	52	392	0	
	25km~30km				北東		316	0	11	17	23	10	18	52	58	67	108	158	131	137	137	790	9	
	25km~30km	小計					316	0	11	17	23	10	18	52	58	67	108	158	131	137	137	790	9	
	U P Z圏内	合計					316	0	11	17	23	10	18	52	58	67	108	158	131	137	137	790	9	
	伊予市	合計					316	0	11	17	23	10	18	52	58	67	108	158	131	137	137	790	9	

伊方発電所からの方向別人口 内訳

7 内子町

平成27年4月1日現在

市町名	地区名	地区名 読み仮名	行政区名	行政区 読み仮名	原子力発電所からの位置		世帯数	人口													うち避難行 動要支援者数	
					方位	距離(km)		1ヶ月以上 3歳未満	3歳以上 7歳未満	7歳以上 13歳未満	13歳以上 16歳未満	16歳以上 20歳未満	20歳以上 30歳未満	30歳以上 40歳未満	40歳以上 50歳未満	50歳以上 60歳未満	60歳以上 70歳未満	70歳以上 80歳未満	80歳以上	計		
内子町	五十崎	いかさぎ	黒内坊	くろうちぼう	東北東	25~30	48	0	2	5	5	1	3	8	8	19	15	18	23	14	121	0
	25km~30km				東北東		48	0	2	5	5	1	3	8	8	19	15	18	23	14	121	0
	25km~30km	小計					48	0	2	5	5	1	3	8	8	19	15	18	23	14	121	0
	UPZ圏内	合計					48	0	2	5	5	1	3	8	8	19	15	18	23	14	121	0
	内子町	合計					48	0	2	5	5	1	3	8	8	19	15	18	23	14	121	0

<資料6>原子力防災対策重点区域の飲料水の状況

原子力防災対策重点区域の飲料水の状況（愛媛県地域防災計画から抜粋）

平成26年3月31日現在

市町	水道区分	人口			1人1日当たり給水量		水源	取水地点
		給水区域内 人	現在給水 人	計画給水 人	計画最大 L	実績最大 L		
伊方町	伊方町上水	10,637	10,456	9,900	570	517	地下水 川永田水源 湊浦第1,2,3水源 九町第1,2,3水源	
伊方町計		10,637	10,456	9,900	-	-	南予用水 野村ダム 表流水 三机大川、塩成大川、高茂川	
伊方町計		10,637	10,456	9,900	-	-	行政区域内人口 10,637人	
八幡浜市	八幡浜市上水	33,930	33,883	34,390	486	413	南予用水 野村ダム 地下水 千丈川流域 表流水 千丈川 地下水 五反田川流域 地下水 宮内川流域 地下水 喜木川流域	
八幡浜市	釜倉簡水	105	105	146	301	114	湧水 五反田川流域	
八幡浜市	矢野畑簡水	25	25	260	88	240	表流水 中津大川	
八幡浜市	中津川簡水	181	181	400	150	298	表流水 中津大川	
八幡浜市	日土東北簡水	531	531	590	629	245	浅井戸 喜木川	
八幡浜市	日土簡水	719	719	1,350	246	312	深井戸 喜木川流域	
八幡浜市	古藪簡水	34	34	140	236	235	表流水 千丈川	
八幡浜市	今出簡水	99	99	170	153	253	表流水 今出川	
八幡浜市	梶谷岡簡水	132	132	130	454	182	深井戸 喜木川流域	
八幡浜市	磯崎簡水	242	242	480	383	409	表流水 河原川	
八幡浜市	喜木津簡水	83	83	199	397	373	表流水 丸田川	
八幡浜市	広早簡水	84	84	144	368	274	表流水 広早川	
八幡浜市	鼓尾簡水	74	74	132	379	162	表流水 丸山川、田ノ奥川	
八幡浜市計		36,239	36,192	38,531	-	-	行政区域内人口 37,046人	
大洲市	大洲市上水	38,940	37,559	42,000	524	535	伏流水 肱川 地下水 肱川流域	
大洲市	恋木簡水	107	105	192	250	571	地下水 矢落川流域	
大洲市	上須戒簡水	418	379	550	369	330	伏流水 打越川	
大洲市	森山簡水	553	533	675	298	490	地下水 肱川流域	
大洲市	有久保簡水	40	40	230	122	250	表流水 法定外公共物	
大洲市	田処簡水	150	79	110	318	253	表流水 法定外公共物	
大洲市	保子野簡水	118	118	174	448	475	表流水 法定外公共物	
大洲市	蔵川簡水	208	208	240	383	183	表流水 大暮川	
大洲市	豊茂簡水	275	275	478	201	302	表流水 大和川支流	
大洲市	中央簡水	1,020	1,020	1,260	629	668	伏流水 肱川	
大洲市	名荷谷簡水	677	677	801	396	411	伏流水 肱川	
大洲市	大谷簡水	387	387	545	508	390	表流水 湧水川	
大洲市	神納簡水	52	52	400	128	96	表流水 河辺川支流	
大洲市	植松簡水	151	151	234	491	411	表流水 キビシ川	
大洲市	名場連簡水	91	91	173	202	352	表流水 キビシ川支流	
大洲市計		43,187	41,674	48,062	-	-	行政区域内人口 46,672人	
西予市	三瓶上水	5,888	5,888	9,700	538	558	南予用水 野村ダム 地下水 三瓶町津布理・朝立	
西予市	宇和上水	13,925	13,925	14,500	560	477	表流水 宇和町下川 深井戸・浅井戸 宇和町上松葉・永長・れんげ・明石・新島	
西予市	野村上水	5,563	5,563	6,120	603	618	表流水 野村町野村	
西予市	明浜上水	3,673	3,673	6,100	325	415	南予用水 野村ダム	
西予市	和泉簡水	105	105	150	733	371	表流水 三瓶町和泉	
西予市	嶋山簡水	17	17	130	154	529	地下水 々 嶋山	
西予市	南簡水	1,484	1,484	1,700	412	520	深井戸 々 蔵貫浦	
西予市	明間簡水	231	231	800	150	4,160	湧水 宇和町明間	
西予市	多田簡水	1,683	1,554	1,950	518	618	表流水・地下水・湧水 々 信里・河内・大江	
西予市	真土西簡水	165	165	220	300	400	表流水 々 田苗真土	
西予市	西山田簡水	292	292	400	325	445	表流水 々 西山田	
西予市	田苗簡水	107	107	170	241	383	表流水 々 田苗真土	

市町	水道区分	人口			1人1日当たり給水量		水源	取水地点
		給水区域内	現在給水	計画給水	計画最大	実績最大		
		人	人	人	L	L		
西予市	野田簡水	130	130	200	340	523	表流水	々 野田
西予市	田之筋簡水	487	487	600	450	507	表流水	々 田野中
							深井戸	々 伊崎
西予市	松溪簡水	259	259	700	150	266	伏流水	野村町松溪
西予市	鳥鹿野簡水	105	105	230	317	381	表流水	々 鳥鹿野
西予市	旭簡水	51	51	150	147	255	表流水	々 旭
西予市	長谷簡水	114	114	240	150	316	表流水	々 長谷
西予市	外場簡水	110	110	180	150	245	表流水	々 四郎谷
西予市	内場簡水	107	107	230	148	280	表流水	々 々
西予市	河成簡水	69	67	200	60	179	表流水	々 予子林
西予市	予子林簡水	63	55	180	283	345	表流水	々 予子林
西予市	三島簡水	42	42	420	190	310	伏流水	々 惣川
西予市	天神簡水	147	147	320	253	211	表流水	々 々
西予市	大野ヶ原簡水	91	91	102	1,078	1,209	表流水	々 大野ヶ原
西予市	木落簡水	159	159	210	148	195	表流水	々 野村
西予市	植木簡水	184	148	327	174	270	伏流水	々 釜川
西予市	中筋簡水	895	858	1,570	314	406	表流水	々 高瀬・富野川
西予市	日浦簡水	33	33	300	120	273	表流水	城川町遊子谷
西予市	古市簡水	271	271	500	146	269	表流水	々 古市
西予市	魚成簡水	373	373	310	326	252	表流水	々 魚成
西予市	高野子簡水	38	38	220	100	579	表流水	々 高野子
西予市	土居簡水	231	231	1,264	150	316	伏流水	々 土居
西予市	南平簡水	27	27	140	150	296	表流水	々 遊子谷
西予市	菊之谷簡水	58	58	231	264	362	表流水	々 高野子
西予市	重谷簡水	33	33	310	148	242	表流水	々 野井川
西予市	田穂簡水	197	197	550	167	299	表流水	々 田穂
西予市	六十本村簡水	112	112	365	151	286	表流水	々 高野子
西予市	男河内成穂簡水	235	235	400	238	238	表流水	々 男河内
西予市	下相上簡水	207	207	280	893	792	表流水	々 下相
西予市	下相下簡水	101	101	260	150	376	表流水	々 下相
西予市	今田簡水	407	407	403	511	319	表流水	々 魚成
西予市	川津南簡水	223	223	218	454	220	表流水	々 川津南
西予市計		38,692	38,480	53,550	-	-	行政区内人口	41,407人
宇和島市	宇和島市上水	79,295	78,740	80,300	499	423	表流水	須賀川ダム
							南予用水	野村ダム
							地下水	宮下水源
								長谷水源
								北小路水源
								法花津水源
							表流水	渡川水系セバサコ川
								渡川水系内洞川
								渡川水系金銅川
								渡川水系川内川
渡川水系告森川								
松田川水系祓川								
宇和島市	宇和海地区簡水	3,134	3,134	4,920	325	373	表流水	山財ダム
宇和島市	野川地区簡水	72	72	211	251	264	表流水	辰野川
宇和島市	三浦西地区簡水	626	626	810	494	388	表流水	豊ノ浦川・名切川
宇和島市計		83,127	82,572	86,241	-	-	行政区内人口	83,161人

市町	水道区分	人口			1人1日当たり給水量		水源	取水地点	
		給水区域内	現在給水	計画給水	計画最大	実績最大			
		人	人	人	L	L			
伊予市	伊予市上水	30,918	30,611	31,000	558	431	浅井戸	伊予市 八倉	
								伊予市 宮下	
								伊予市 高瀬	
								伊予市 森	
								伏流水	森川
伊予市	中山簡水	1,154	1,098	1,820	549	504	伏流水	中山川	
								栗田川	
伊予市	佐礼谷簡水	660	640	717	333	313	表流水	中山川	
伊予市	村中簡水	69	69	136	522	261	湧水	中山町 村中	
伊予市	永木簡水	252	235	364	486	302	地下水	中山町 永木	
伊予市	本郷簡水	421	421	700	200	333	表流水	双海町 本郷(沢水)	
伊予市	上灘簡水	868	868	1,000	370	404	表流水	双海町 奥大江(沢水)	
							湧水	双海町 仲之宮	
伊予市	豊田簡水	740	740	961	482	568	表流水	豊田川	
伊予市	小網簡水	317	290	400	300	303	伏流水	上灘川	
伊予市	城ノ下簡水	58	58	170	200	293	表流水	双海町 城ノ下(沢水)	
							伏流水	上灘川	
伊予市計		35,457	35,030	37,268	-	-	行政区域内人口 38,735人		
内子町	内子町上水	11,581	11,124	11,200	500	474	地下水	麓川流域	
							表流水	小田川流域	
内子町	大瀬簡水	558	558	750	484	502	表流水	御祓川流域	
内子町	立川簡水	319	319	320	400	401	地下水	中山川流域	
内子町	池田簡水	44	44	215	186	136	表流水	御祓川流域	
内子町	岡の成簡水	39	39	120	150	462	表流水	下地野尻川流域	
内子町	立川第2簡水	677	677	1,010	453	287	地下水	中山川流域	
内子町	川登簡水	256	256	400	525	211	地下水	小田川流域	
内子町	突合簡水	44	44	300	150	409	表流水	内子町吉野川	
内子町	恩地町上簡水	257	257	670	213	467	表流水	内子町寺村	
内子町	寺村簡水	310	310	834	278	574	表流水	内子町寺村	
内子町	中田渡簡水	89	89	450	182	382	表流水	内子町中田渡	
内子町	上田渡簡水	39	39	180	250	308	表流水	内子町上田渡	
内子町	立石簡水	180	180	303	455	339	表流水	内子町立石	
内子町	町下京の森簡水	220	220	360	292	477	表流水	内子町寺村	
内子町	参川簡水	912	912	1,140	411	329	表流水	内子町上川	
内子町計		15,525	15,068	18,252	-	-	行政区域内人口 17,894人		

<資料7>原子力防災対策重点区域の農畜林水産物の
生産等の状況

原子力防災対策重点区域の農畜林水産物の生産等の状況（愛媛県地域防災計画から抜粋）

1 農産物

(1) 農産物の生産、販売状況

市町名	果 樹 平成25年産			水 稲 平成26年産			麦 平成26年産			野 菜 平成25年産			た ば こ 平成25年産			ま ぶ ち 平成26年産		
	面 積	生 産 量	販 売 数 量	面 積	生 産 量	販 売 数 量	面 積	生 産 量	販 売 数 量	面 積	生 産 量	販 売 数 量	面 積	生 産 量	販 売 数 量	面 積	生 産 量	販 売 数 量
伊 方 町	ha 876	t 12,087	t 11,077	ha	t	t	ha	t	t	ha	t	t	ha	t	t	ha	t	t
八幡浜市	2,044	50,007	48,320	13	56		43.2	748	248									
大 洲 市	1,102	3,197	2,834	669	3,060		681.3	10,495	7,239	18.2	29.8	29.8	7.5	2.1				
西 予 市	1,334	12,450	11,283	1,480	7,250		287.0	5,855	4,599	8.9	18.0	18.0	6.0	1.3				
宇和島市	3,047	40,992	39,919				380.9	5,437	3,438	1.0	2.4	2.4						
伊 予 市	772	5,824	5,824				295.2	5,603	4,081									
内 子 町	781	3,285	3,008				118.5	2,748	2,160	45.1	91.6	91.6						
計	9,956	127,842	122,265	2,162	10,366		1,860.6	31,814	22,165	73.2	141.8	141.8	13.5	3.4				

(2) 果樹の主要出荷先

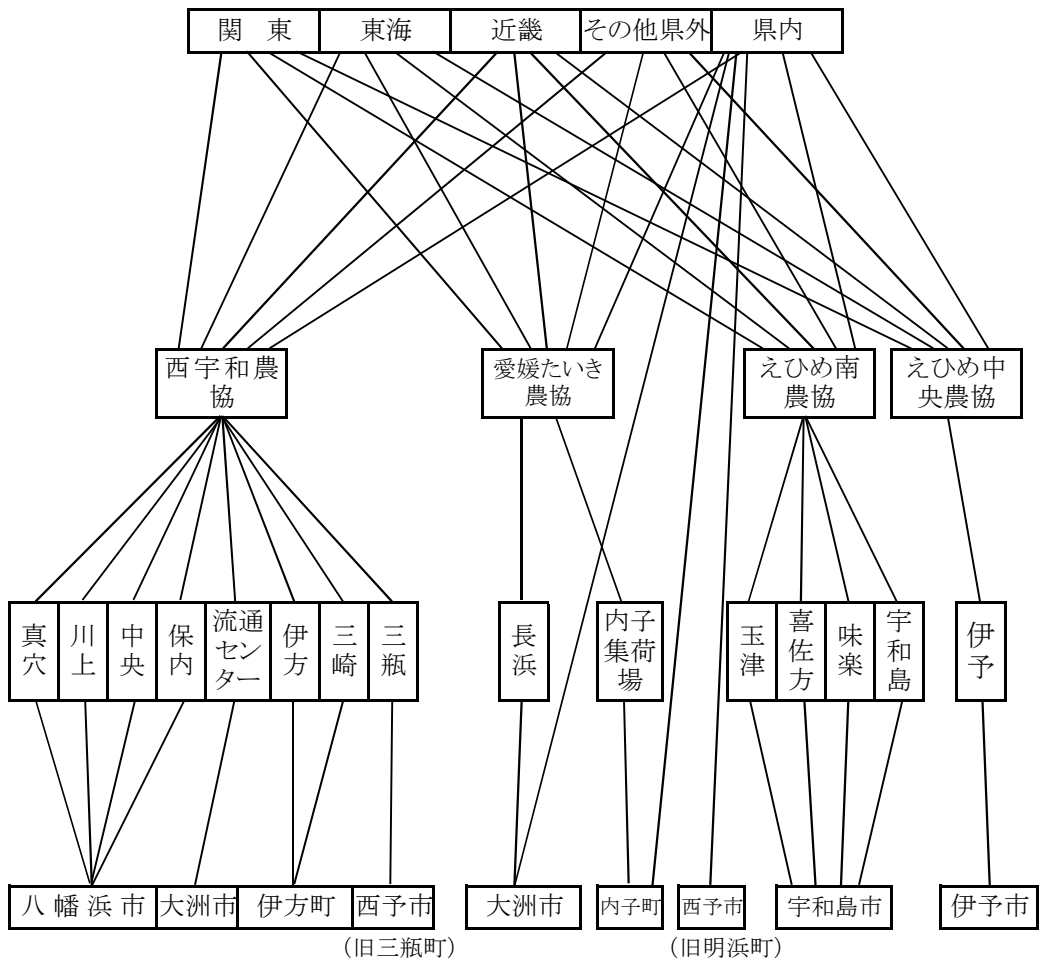
ア かんきつ

主要販売先

系統農協

選果場

供給地



イ くり及びぶどう

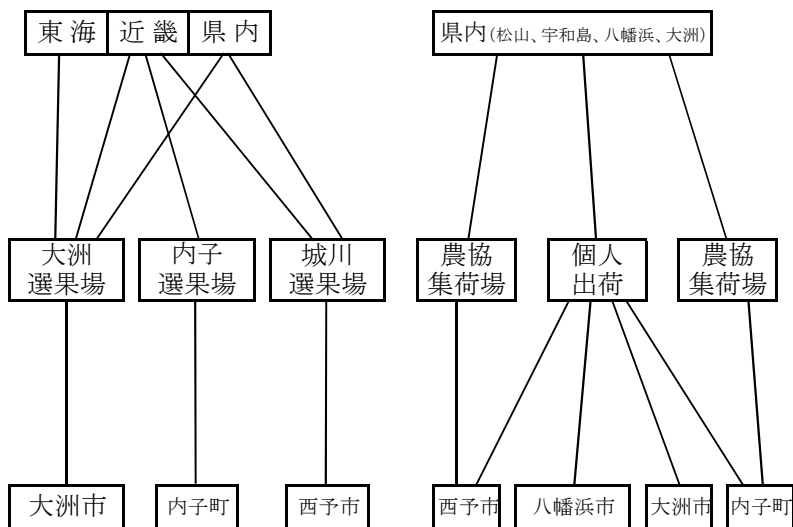
〔くり〕

〔ぶどう〕

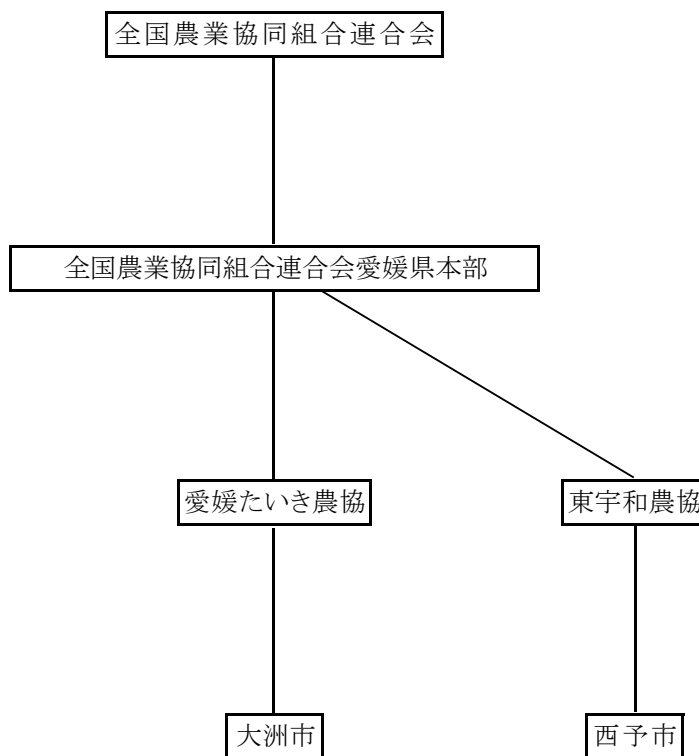
主要販売先

選果場

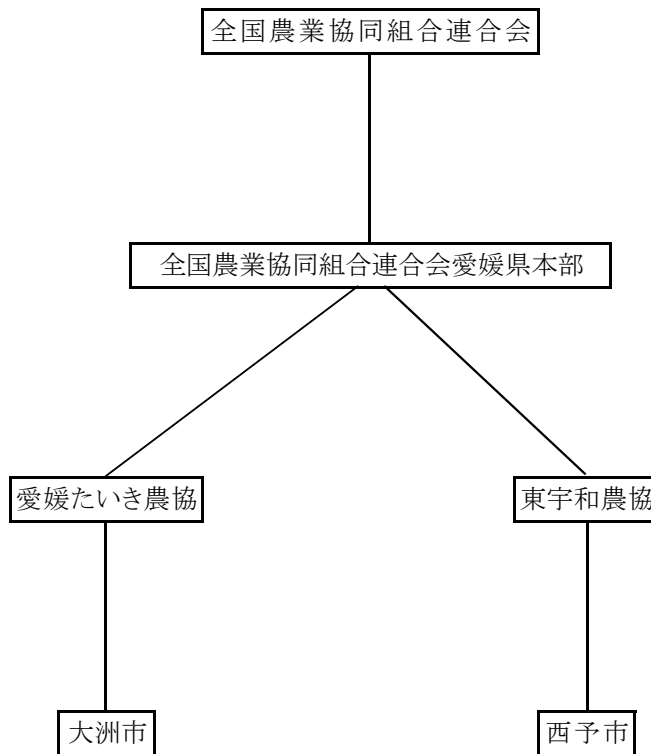
供給地



(3) 米の主要出荷先

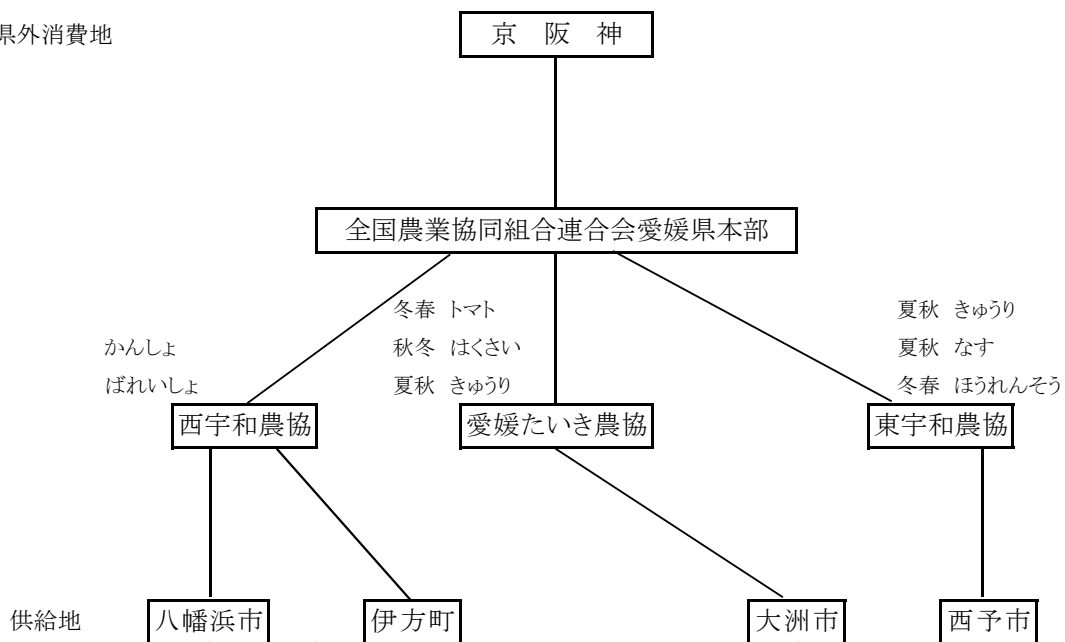


(4) 麦の主要出荷先

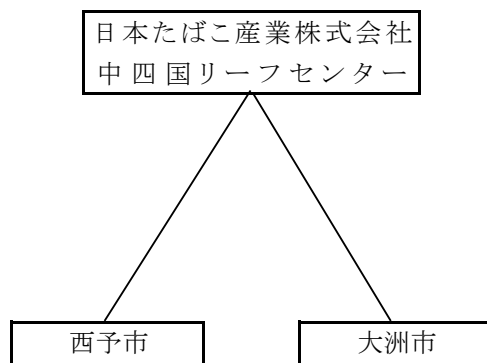


(5) 野菜の主要出荷先

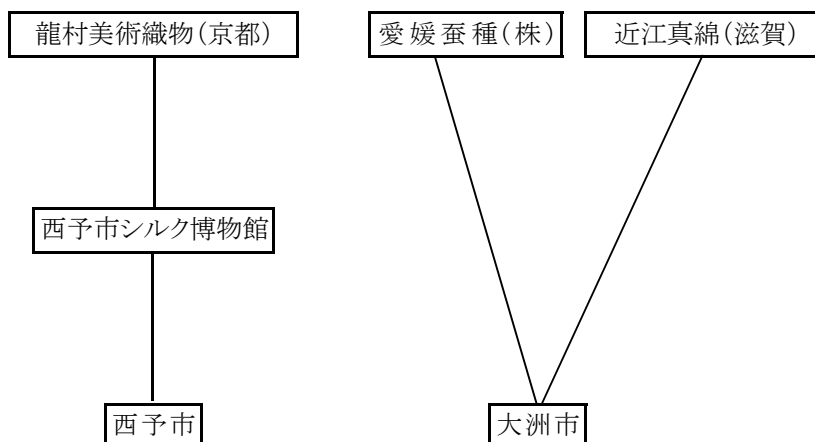
県外消費地



(6) たばこの出荷先



(7) まゆの出荷先



(8) 農産物の防災指導職員配備計画

1 対象地域内職員

(1) 県職員

- ・八幡浜支局地域農業室
- ・ " 大洲駐在(大洲農業指導班)
- ・ " 西予駐在(西予農業指導班)
- ・八幡浜支局産地育成室

(2) 農協関係者

- ・営農指導員

2 本庁関係課

- ・農政課
- ・農産園芸課

3 関係試験研究機関

- ・農林水産研究所
- ・農林水産研究所果樹研究センター

※ 県関係者は、災害時職員動員計画に基づき配備するものとする。

2 畜産物

(1) 家畜の飼養状況 平成27年2月1日現在

市町村名	乳用牛		肉用牛		豚		採卵鶏		ブロイラー		めん羊		みつばち		
	戸数	総頭数	戸数	総頭数	戸数	総頭数	戸数	総羽数	戸数	飼養羽数	戸数	飼養頭数	戸数	飼養群数	
伊方町		X	3		3	7,260 (1,090)									
八幡浜市		X	1		6	9,060 (720)			2	X			12	960	
大洲市	17	810 (610)	20	1,550 (200)	8	44,900 (3,700)	3	325	2	148			49	250	
西予市	61	2,800 (2,080)	83	6,040 (650)	21	40,100 (2,820)	4	176 (150)	5	239			68	610	
宇和島市	5	230 (180)	13	730 (30)	3	2,500 (290)	1	X	5	142			14	920	
伊予市	1	X	2	X	1	X	4	X	1	X					
内子町	8	120 (90)	4	270 (10)	1	X	1	X	1	X			8	260	
		()内は 2歳以上		()内は 繁殖めす		()内は 繁殖めす		()内は 成鶏めす							

〔X〕は秘密保護上統計数値を公表しないもの
採卵鶏、ブロイラーの羽数単位は、千羽

(2) 畜産物生産量

ア. 生乳

平成 26 年

区 分	年間生産量 (t)	日産出荷量 (t)	出荷機関・ルート等
愛媛県	36,113	98.9	タンクローリーによる一元集荷 → 四国乳業 (株) (東温市)

イ. 肉牛

平成 25 年

区 分	年間出荷頭数	出荷機関・ルート等
愛媛県	9,000	J A えひめアイパックス株式会社 (大洲市) 県外と畜場 (大阪、兵庫、広島など)

ウ. 肉豚

平成 25 年

区 分	年間出荷頭数	出荷機関・ルート等
愛媛県	387,000	J A えひめアイパックス株式会社 (大洲市) 愛媛飼料産業株式会社 (松山市) 日本フードパッカー株式会社 (徳島県) 七星食品株式会社 (高知県)

エ. ブロイラー

平成 25 年

区 分	年間出荷羽数	出荷機関・ルート等
愛媛県	5,519,000	株式会社ビージョイ (松山市) マルハフーズ株式会社 (八幡浜市)

オ. 鶏卵

平成 25 年

区 分	年間出荷量 (t)	出荷機関・ルート等
愛媛県	36,437	J A えひめフレッシュフーズ株式会社 (松前町) 愛媛飼料産業株式会社 (松山市) マルハフーズ株式会社 (八幡浜市)

※肉牛、肉豚は H22 以降調査が実施されていないため、推計値。

(3) 獣医師配置状況

平成26年12月31日現在

市町名	獣医師 総数	県										国	市町	民間				その他		
		農林畜産					公衆衛生							保健所	農業協同 組合	農業法済 組合	産業動物 診療		小動物 診療	その他
		県庁	家畜保健 衛生所	畜産研究 センター	県庁	衛生環境 研究所	食肉衛生 検査セン ター	動物愛護 センター	農業 大学校	診療 とべ 動物園										
大洲市	34									15				1	4	1	6	1	6	
八幡浜市	19		10			5											3		1	
伊方町	1																		1	
西予市	25			7											8	3	6	1	0	
宇和島市	17		4			4										1	5		3	
伊予市	5															1	2	1	1	
内子町	1																		1	
小計	102	0	14	7	0	9	0	0	0	15	0	0	0	0	12	5	22	3	13	
その他 県内	295	7	26	2	5	17	3	0	6	0	4	0	0	8	10	6	111	24	64	
合計	397	7	40	9	5	26	3	15	6	15	6	4	0	8	22	11	133	27	77	

3 林産物

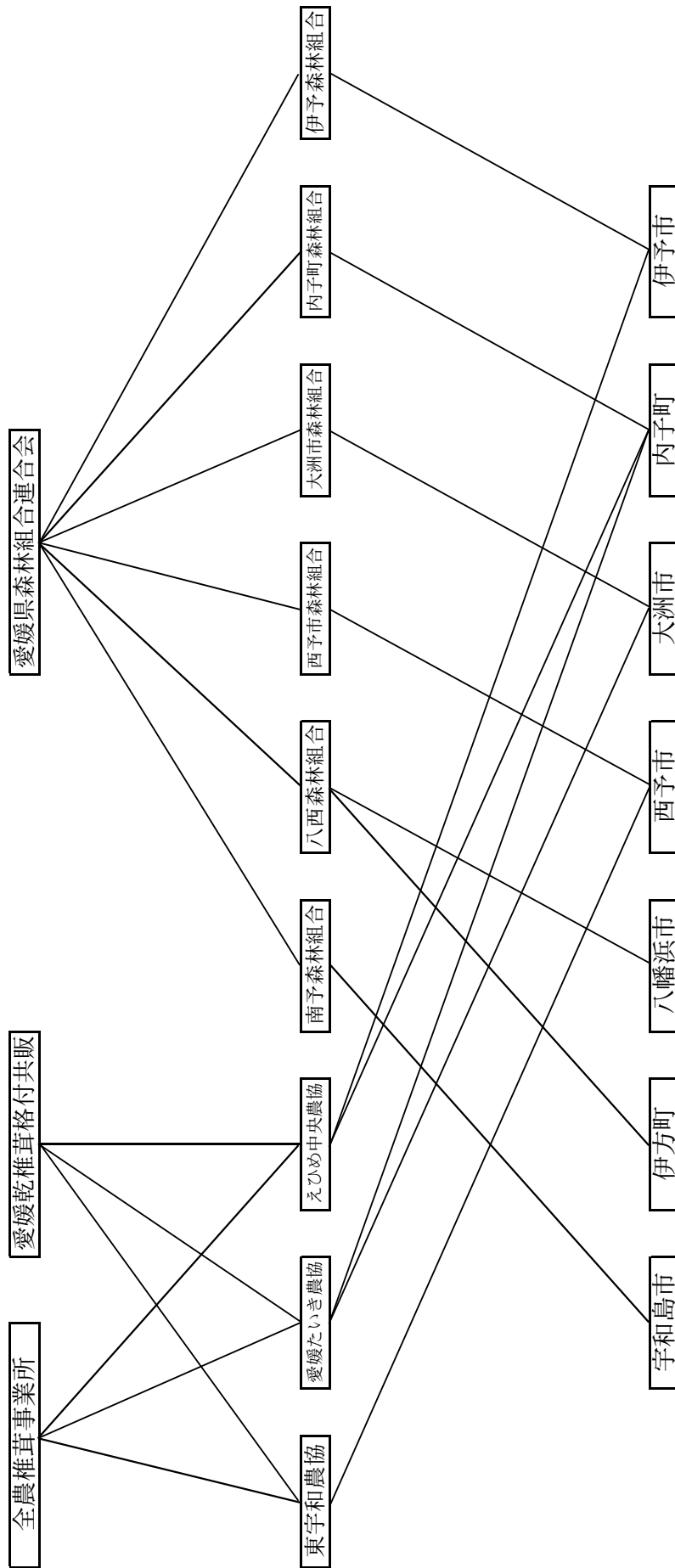
1 生産販売状況

平成26年産

市 町 村	乾 し い た け	
	生 産 量(t)	販 売 数 量(t)
宇和島市	4.83	4.78
八幡浜市	0.15	0.15
大洲市	114.88	114.88
伊予市	14.56	14.56
西予市	17.59	17.59
内子町	47.44	47.23
伊方町	1.05	1.05
計	200.50	200.24

2 主な出荷経路

乾しいたけ



4 水産物

(1) 市町別・漁業別経営体数

平成25年11月1日現在

	大中型 まき網	小型底 びき網	まき網	刺網	釣り	はえ縄	定置網	船曳網	採貝・ 採藻	その他の 漁業	海面養殖	備考
八幡浜市	0	13	1	37	30	8	3	2	32	14	20	
大洲市	0	47	0	12	17	1	0	2	0	3	0	
西予市	0	23	3	2	79	10	1	11	14	3	18	
伊方町	0	38	0	41	124	14	9	18	83	8	2	
宇和島市	0	35	37	64	225	26	4	18	34	52	1161	
伊予市	0	91	0	8	0	0	0	31	0	4	0	
計	0	247	41	164	475	59	17	82	163	84	1201	

2013年漁業センサスより

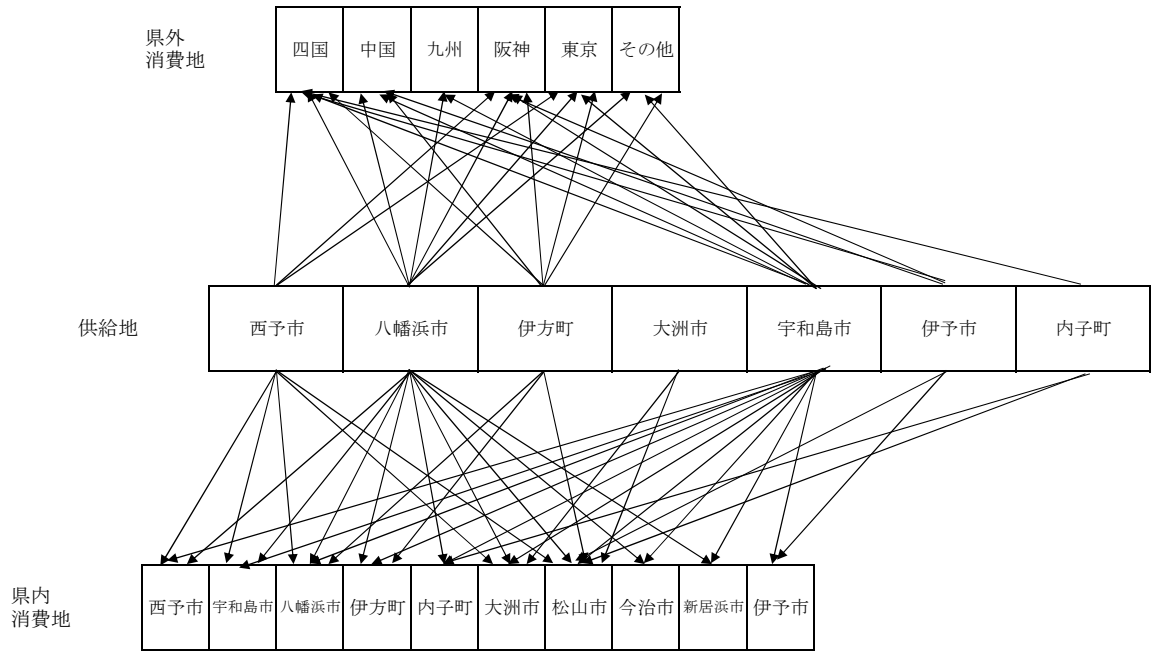
(2) 市町別・魚種別漁獲量

平成25年版

	イワシ類	アジ類	ヒラメ・ カレイ類	タイ類	タチウオ	サワラ類	フグ類	エビ類	イカ類	その他	計
八幡浜市	193	106	9	68	60	24	3	26	274	1010	1773
大洲市	0	122	20	24	248	63	12	13	223	689	1414
西予市	233	207	3	11	23	2	3	14	26	704	1226
伊方町	1021	124	11	45	247	32	9	96	84	1638	3307
宇和島市	6555	1300	12	88	171	3	1	27	194	3823	12174
伊予市	1693	51	30	270	28	54	10	38	181	1010	3365
計(t)	9,695	1,910	85	506	777	178	38	214	982	8,874	23,259

海面漁業生産統計調査より

(3) 水産物の主な搬出先



(4) 防災指導職員配備計画

平成25年4月1日現在

	本庁水産課	地域内職員		試験研究機関	合計	適用
		八幡浜支局	南予地方局	(水産研究センター)		
愛媛県職員(人)	18	3	4	9	33	
備考	1 本庁水産課職員のうち12名は、漁業取締船の従事者である。 2 試験研究機関(水産研究センター)のうち7名は、水産試験船の従事者である。					

<資料 8> 原子力防災対策重点区域の気象状況

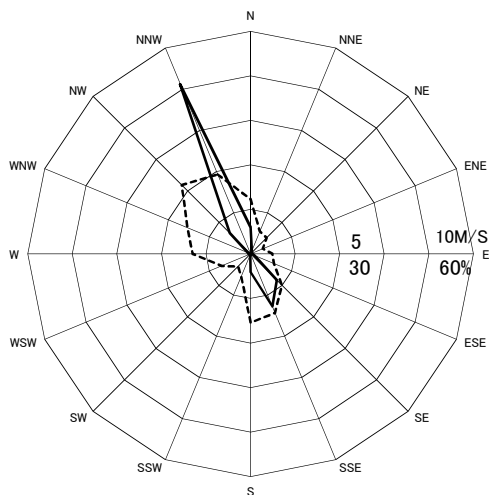
原子力防災対策重点区域の気象状況(愛媛県地域防災計画から抜粋)

1 風配図 平成26年度

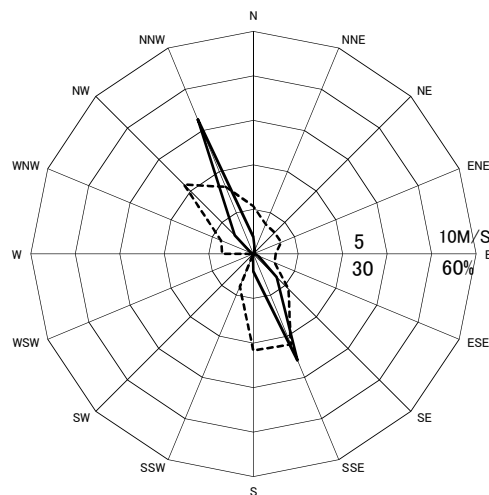
(伊方町 県九町越モニタリングステーション)

—— 風向頻度
 - - - - 平均風速

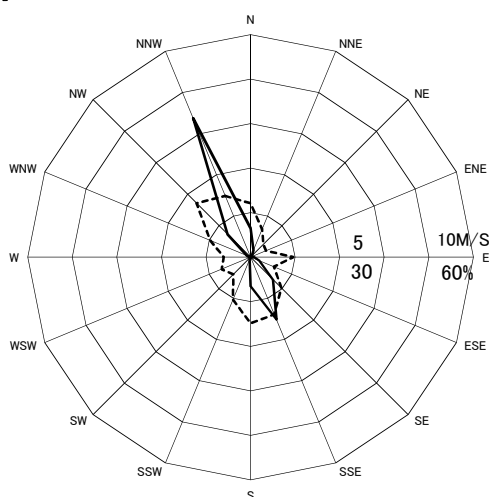
4月



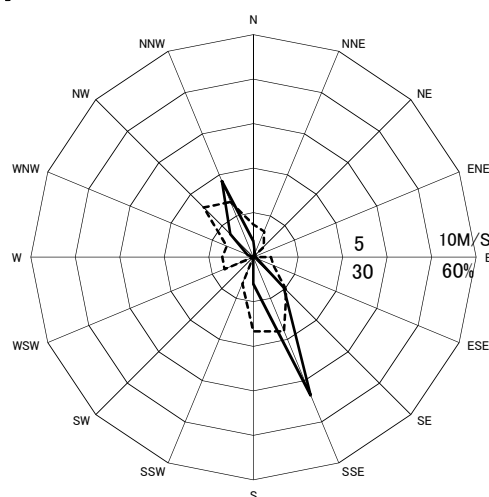
5月



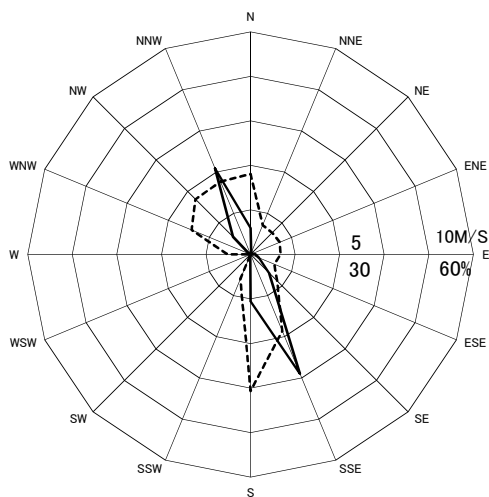
6月



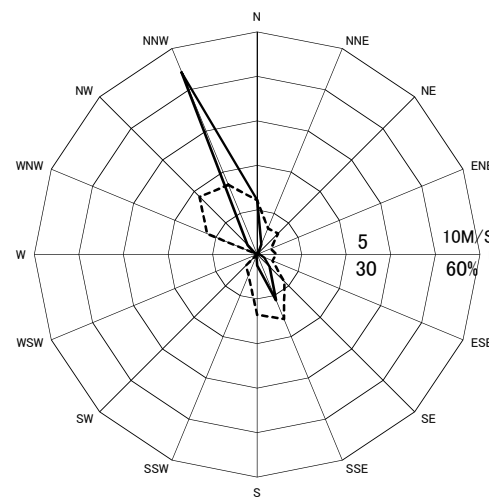
7月



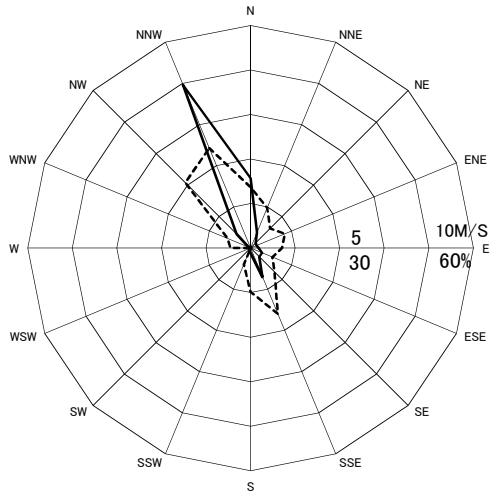
8月



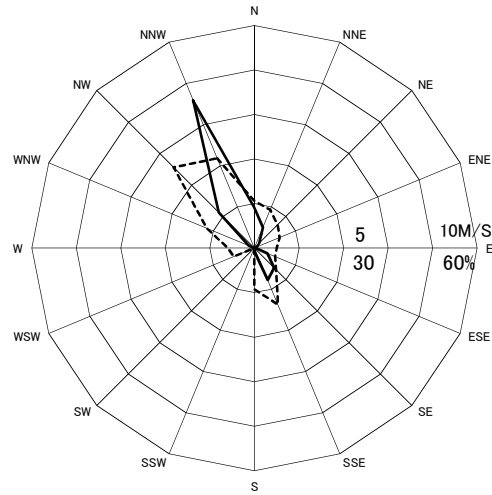
9月



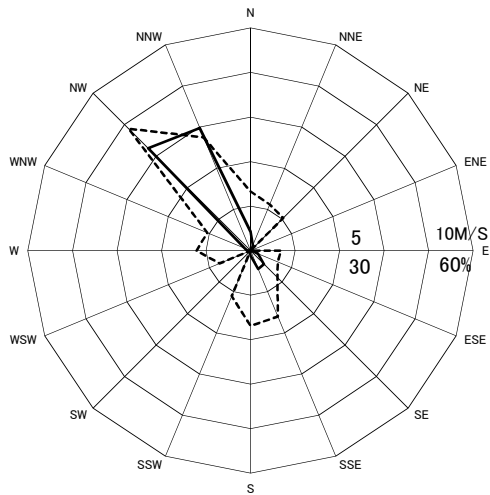
10月



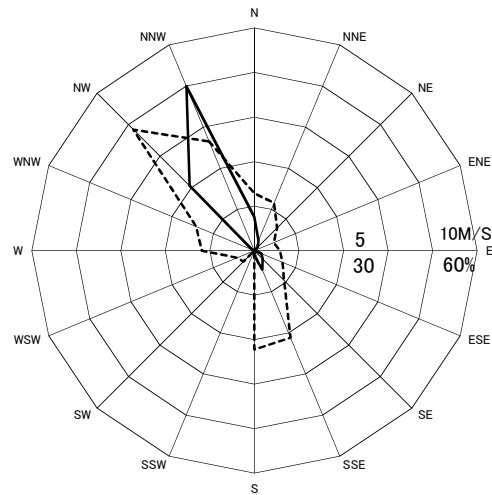
11月



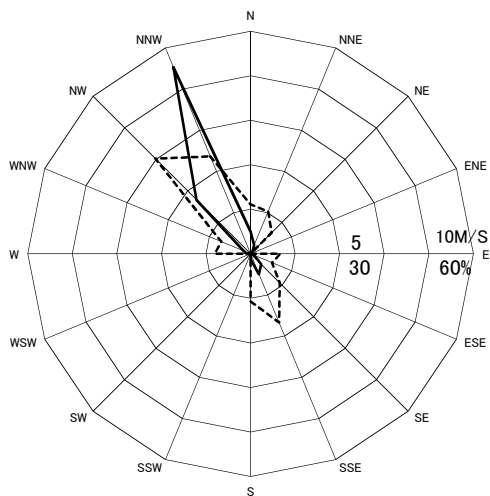
12月



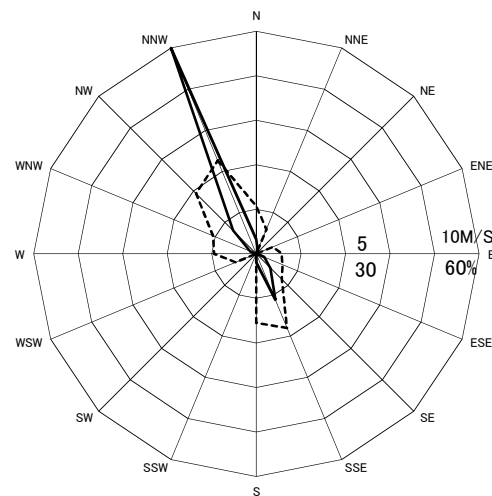
1月

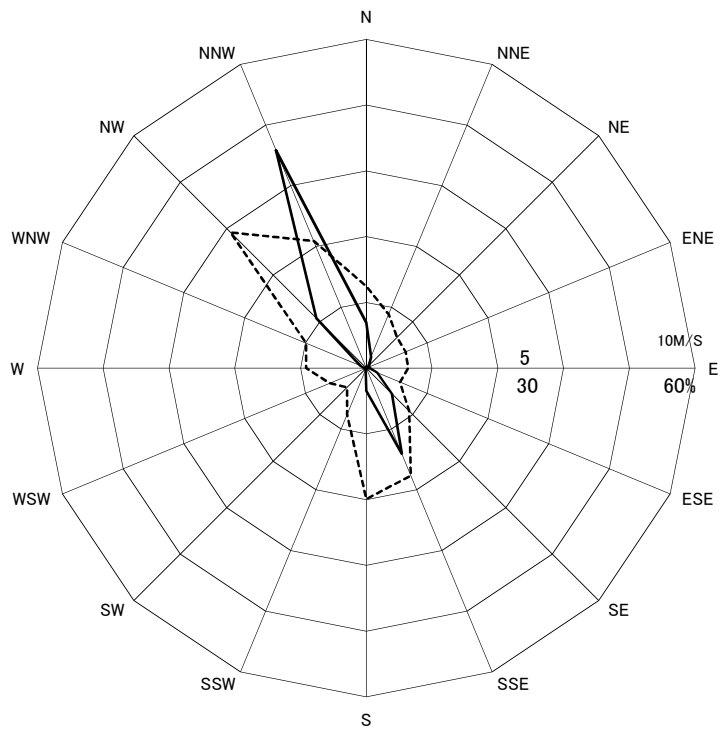


2月



3月





平成26年度（1年間）

— 風向頻度
 ---- 平均風速

2 大気安定度出現頻度 (伊方町 県九町越モニタリングステーション)

(単位：%)

年 月 \ 大気安定度 区分	A	A-B	B	B-C	C	C-D	D	E	F	G
平成26年4月	1.5	6.0	6.7	2.1	9.6	3.1	45.6	8.9	6.8	9.9
5月	2.0	6.1	11.7	2.6	10.6	1.8	41.5	9.0	9.5	5.3
6月	2.4	7.4	9.9	3.1	5.1	1.5	52.8	4.3	4.3	9.3
7月	3.4	7.9	12.0	2.2	7.8	1.6	45.0	5.1	3.6	11.4
8月	2.0	3.2	7.4	2.8	7.3	3.1	62.1	4.8	1.5	5.8
9月	1.5	2.2	7.1	3.1	11.3	3.2	42.8	8.9	8.1	11.9
10月	1.2	2.8	5.7	1.9	8.6	2.8	50.9	5.1	4.8	16.2
11月	0.3	2.2	3.5	1.1	4.3	2.8	60.4	5.1	5.8	14.4
12月	0.0	1.3	1.5	0.5	1.9	2.2	79.6	3.1	3.0	7.0
平成27年1月	0.1	1.3	2.8	1.9	1.7	2.4	76.7	3.5	2.3	7.1
2月	0.0	1.5	3.3	1.9	6.1	3.3	64.6	6.5	4.3	8.5
3月	0.9	2.7	7.8	1.9	5.7	2.7	56.7	4.7	4.8	12.1
平均	1.3	3.7	6.6	2.1	6.7	2.5	56.6	5.7	4.9	9.9

【参考】

大気安定度区分：大気安定度は、大気の垂直方向の混合、拡散のしやすさを表し、下表により、A:極不安定、B:不安定、C:やや不安定、D:中立、E:やや安定、F:安定、G:極安定、の7段階に区分される。

地上 風速(U) (m/s)	日 中				夜 間		
	日射量(T) (kW/m ²)				放射収支量(Q) (kW/m ²)		
	T≥0.6	0.6>T≥0.3	0.3>T≥0.15	0.15≥T	Q≥-0.020	-0.020>Q≥-0.040	-0.040>Q
U<2	A	A-B	B	D	D	G	G
2≤U<3	A-B	B	C	D	D	E	F
3≤U<4	B	B-C	C	D	D	D	E
4≤U<6	C	C-D	D	D	D	D	D
6≤U	C	D	D	D	D	D	D

3 月別風向・風速（平成26年度）

地点名 (注)	4月	5月	6月	7月	8月	9月	10月	11月	12月	1月	2月	3月	年間
瀬戸町	N 3.9	S 5.1	N 3.8	S 4.7	S 5.5	N 3.2	N 3.3	N 3.2	NNE 5.0	S 4.5	S 3.9	SSE 4.0	N 4.2
伊方町	NNW 3.3	NNW 3.5	NNW 2.7	SSE 2.9	SSE 3.7	NNW 2.9	NNW 3.6	NNW 3.4	NW 5.6	NNW 5.2	NNW 4.4	NNW 3.9	NNW 3.4
長浜町	S 3.3	S 3.2	SW 2.4	S 2.5	S 2.8	S 2.5	S 4.4	S 3.7	WSW 12.5	S 4.2	S 4.1	S 3.8	S 3.6
大洲市	WSW 1.4	WSE 1.6	WSE 1.2	WSE 1.4	WSE 1.3	WSE 1.2	WSE 1.5	WSE 1.2	W 2.0	WSW 1.7	WSW 1.7	WSW 1.7	WSW 1.5
宇和町	SW 2.0	SE 2.4	NW 1.9	SE 2.1	SSE 2.1	SE 1.7	NNW 2.2	NW 1.9	NW 3.1	NW 3.0	NW 2.8	NW 2.5	NW 2.2
宇和島市	SE 2.6	WNW 2.7	NNE 2.2	WNW 2.4	WNW 2.4	WNW 2.1	SE 2.5	SE 2.6	NW 4.6	NW 3.8	NW 3.6	WNW 3.1	WNW 2.8

上段：最多出現頻度の風向 下段：平均風速(m/s)

(注) 伊方町は県九町越モニタリングステーションのデータ、その他は松山気象台のデータ

4 月別降雨量（平成26年度）

(単位：mm)

地点名 (注)	4月	5月	6月	7月	8月	9月	10月	11月	12月	1月	2月	3月	年間
瀬戸町	73	116	302	148	204	43	203	95	111	107	38	203	1639
伊方町	64	96	267	139	198	33	175	70	80	80	25	159	1386
長浜町	65	76	182	141	183	47	72	64	59	68	19	132	1106
大洲市	92	99	244	161	329	39	156	90	175	122	39	185	1728
宇和町	79	142	261	162	335	61	130	89	135	110	42	202	1745
宇和島市	62	125	276	172	522	100	163	69	105	96	34	184	1905

(注) 伊方町は県九町越モニタリングステーションのデータ、その他は松山気象台のデータ

<資料9>原子力防災対策重点区域の道路状況

原子力防災対策重点区域の道路状況（愛媛県地域防災計画から抜粋）

1 道路地図



番号	路線名	番号	路線名
(A)	四国横断自動車道	(22)	(-) 榑生大洲線
(B)	四国縦貫自動車道	(23)	(-) 瀬田八多喜停車場線
(C)	(国)56号	(24)	(-) 八幡浜保内線
(1)	(国)197号	(25)	(-) 舌間八幡浜線
(2)	(国)378号	(26)	(-) 双岩停車場和泉線
(3)	(国)441号	(27)	(-) 穴井三瓶線
(4)	(主)大洲長浜線	(28)	(-) 三机港線
(5)	(主)八幡浜宇和線	(29)	(-) 鳥井喜木津線
(6)	(主)八幡浜三瓶線	(30)	(-) 佐田岬三崎線
(7)	(主)八幡浜港線	(31)	(-) 津津三瓶線
(8)	(主)長浜保内線	(32)	(-) 信里伊予平野停車場線
(9)	(主)宇和野村線	(33)	(-) 狭間上松葉線
(10)	(主)宇和三瓶線	(34)	(-) 伊予石城停車場線
(11)	(主)宇和三間線	(35)	(-) 伊延東多田線
(12)	(主)長浜中村線	(36)	(-) 平野坂戸線
(13)	(主)大洲野村線	(37)	(-) 卯之町停車場線
(14)	(主)宇和明浜線	(38)	(-) 玉津港線
(15)	(主)串内子線	(39)	(-) 河内立間停車場線
(16)	(-) 柳沢新谷停車場線	(40)	(-) 奥浦白浦線
(17)	(-) 伊予大洲停車場線	(41)	(-) 蔵川大谷線
(18)	(-) 菅田五郎停車場線	(42)	(-) 伊延永長線
(19)	(-) 大洲保内線	(43)	(-) 舟間伊予吉田停車場線
(20)	(-) 野佐来八幡浜線	(44)	(-) 高瀬松浜線
(21)	(-) 鳥坂宇和線	(45)	(-) 宇和高山線

2 道路状況

○高速道路・直轄国道

平成26年4月1日現在

種別	番号	路線名	区間	延長 ※1 (m)	車道 平均幅員 (m)	路面状況	交通不能 区間 (m) (w=2.5m未満)	備考	
高速道路・直轄国道	A	④ 四国縦貫自動車道	内子町	11,955.0	7.1	As舗装	0.0	内子五十崎IC、大洲IC	
			大洲市	5,700.0	7.1	As舗装	0.0		
	B	④ 四国横断自動車道	宇和島市	10,588.0	9.9	As舗装	0.0	大洲北只IC、西予宇和IC、三間IC、宇和島北IC	
			西予市	14,448.0	10.0	As舗装	0.0		
	C	⑤ (国)56号	内子町	12,959.0	8.4	As舗装	0.0	大洲道路(大洲南IC~大洲北IC)、宇和島道路(津島高田IC~宇和島北IC)含む	
			大洲市	24,410.0	9.5	As舗装	0.0		
			西予市	12,715.0	6.6	As舗装	0.0		
			宇和島市	57,417.0	7.9	As舗装	0.0		
	小計 3路線				156,788.0			0.0	

※1 延長は、原子力災害対策重点区域に各路線を有する重点市町内の路線延長

○県管理道路

平成26年4月1日現在

種別	番号	路線名	区間	延長 ※2 (m)	車道 平均幅員 (m)	路面状況	交通不能 区間 (m) (w=2.5m未満)	関係集落名
国道	①	(国)197号	大洲市	16,749.1	6.7	As舗装	0.0	夜屋、矢の地、香田、菅田、板野、藤の川、譲菜、志茂、成木
			八幡浜市	17,515.6	7.2	As舗装	0.0	八幡浜市街、大平、高野地、梨の尾、横畑川之石市街、西之河内、鼓尾、神越、須川
			伊方町	30,969.1	6.8	As舗装	0.0	湊浦、河内、小中浦、中浦、仁田之浦、大浜、中之浜、川永田、九町、奥、豊之浦、二見本浦、加周、古屋敷、田之浦、振の浜、中網代、大久、川之浜、三崎、名取
	②	(国)378号	伊予市	3,362.7	7.1	As舗装	0.0	本村、富貴
			大洲市	15,343.4	7.5	As舗装	0.0	出海、櫛生、須沢、沖浦、長浜、喜多瀬
			八幡浜市	24,471.1	6.2	As舗装	0.0	八幡浜市街、野中、川奈津、真網代、穴井、枇杷谷、両家、磯崎
			西予市	44,186.3	5.2	As舗装	0.0	周木、長早、二及、垣生、朝立、有網代、有太刀、蔵貫浦、皆江、神子之浦、中之浦、下泊、田之浜、宮野浦、高山、狩浜、渡江、俄津
			宇和島市	8,355.8	6.1	As舗装	0.0	深浦、法華津、白浦、沖村
	③	(国)441号	大洲市	13,349.8	6.0	As舗装	0.0	大洲市街、下松尾、北只、松尾、梅川
			西予市	9,293.2	6.3	As舗装	0.0	白髭、松浜、鳥鹿野、旭、四郎谷、
小計 3路線				183,596.1			0.0	
主要地方道	④	(主)大洲長浜線	大洲市	14,498.2	6.9	As舗装	0.0	大洲市街、五郎、東宇山、香賀、八多喜、米津、白滝、大越、上老松、仁久、長浜
	⑤	(主)八幡浜宇和線	八幡浜市	7,304.8	6.3	As舗装	0.0	八幡浜市街、川舞、日之地、双岩
			西予市	4,011.2	6.9	As舗装	0.0	伊延、岡山
	⑥	(主)八幡浜三瓶線	八幡浜市	3,598.5	7.0	As舗装	0.0	布喜川
			西予市	3,970.4	7.7	As舗装	0.0	朝立、和泉
	⑦	(主)八幡浜港線	八幡浜市	1,136.4	6.4	As舗装	0.0	八幡浜市街
	⑧	(主)長浜保内線	大洲市	16,392.6	5.3	As舗装	0.0	中、前奥、郷
			八幡浜市	13,951.3	5.2	As舗装	0.0	出の奥、新堂、中当、森山、梶谷岡、磯岡
	⑨	(主)宇和野村線	西予市	8,110.0	6.0	As舗装	0.0	稲生、菅田、下川、明間
	⑩	(主)宇和三瓶線	西予市	10,702.0	6.4	As舗装	0.0	津布理、郷内、狭間、山田
	⑪	(主)宇和三間線	西予市	4,283.7	5.5	As舗装	0.0	下川
	⑫	(主)長浜中村線	大洲市	18,843.5	5.8	As舗装	0.0	長浜、沖浦、下須戒、柴、八多喜、多田、五郎、大洲市街
	⑬	(主)大洲野村線	大洲市	24,485.9	4.9	As舗装	0.0	柚木、大竹、菅田、宇津、森山、蔵川
			西予市	1,948.3	5.0	As舗装	0.0	高瀬
	⑭	(主)宇和明浜線	西予市	8,951.4	5.9	As舗装	0.0	稲生、伊賀上、俄津
⑮	(主)串内子線	伊予市	2,486.6	4.3	As舗装	0.0	下灘、奥西、奥東	
		大洲市	8,577.5	3.9	As舗装	0.0	田旭、柳沢	
小計 12路線				153,252.3			0.0	

区分	番号	路線名	区間	延長 ※2 (m)	車道 平均幅員 (m)	路面状況	交通不能	関係集落名	
							区間 (m) (w=2.5m未満)		
一般 県道	⑬	(-)柳沢新谷停車場線	大洲市	5,069.4	5.1	As舗装	0.0	柳沢、喜多山、新谷	
	⑭	(-)伊予大洲停車場線	大洲市	300.0	8.1	As舗装	0.0	大洲市街	
	⑮	(-)菅田五郎停車場線	大洲市	5,154.8	6.8	As舗装	0.0	菅田、徳森、新谷	
	⑯	(-)大洲保内線	大洲市 八幡浜市	13,917.1 5,789.0	5.3 4.7	As舗装	0.0	本谷、日浦、平野 福岡、久保田、尾之花	
	⑰	(-)野佐来八幡浜線	大洲市 八幡浜市	9,752.4 6,639.2	3.6 4.3	As舗装	1,336.7 1,511.9	野佐来、稲積、北裏 川之内	
	⑱	(-)鳥坂宇和線	西予市	16,529.4	5.0	As舗装	0.0	田野中、平野、窪、常定寺、 新城、明石、卯之町	
	⑲	(-)櫛生大洲線	大洲市	30,111.9	4.3	As舗装	13,737.1	櫛生、上須戒、五郎	
	⑳	(-)瀬田八多喜停車場線	大洲市 八幡浜市	13,828.5 3,484.6	4.7 4.5	As舗装	0.0	西峰、梶屋敷、猿谷、 松久保、八多浪 瀬田	
	㉑	(-)八幡浜保内線	八幡浜市	5,947.1	5.7	As舗装	41.8	八幡浜市街、向灘 川之江市街、楠町	
	㉒	(-)舌間八幡浜線	八幡浜市	4,085.7	5.7	As舗装	0.0	八幡浜市街、栗野浦、白浦、 舌間	
	㉓	(-)双岩停車場和泉線	八幡浜市	6,175.3	5.0	As舗装	0.0	若山、釜倉、谷	
	㉔	(-)穴井三瓶線	八幡浜市	1,350.7	3.1	As舗装	615.7	穴井	
	㉕	(-)三机港線	西予市	2,431.2	3.8	As舗装	716.5	垣生	
	㉖	(-)三机港線	伊方町	3,060.8	5.6	As舗装	0.0	三机、振の浜	
	㉗	(-)鳥井喜木津線	八幡浜市 伊方町	5,631.9 67,557.9	5.6 4.6	As舗装	0.0 820.2	喜木津、広早 伊方越、亀浦、島津、大成 足成、佐市、小島、大江、 志津、神崎 釜木、平磯、二名津、明神、松	
	㉘	(-)佐田岬三崎線	伊方町	13,289.8	5.2	As舗装	0.0	正野、串、与移、三崎	
	㉙	(-)俄津三瓶線	西予市	16,677.6	3.3	As舗装	9,317.0	俄津、蔵貫、蔵貫浦	
	㉚	(-)信里伊予平野停車場線	大洲市 西予市	8,148.8 2,041.2	4.2 4.4	As舗装	1,292.3 832.7	滝ノ宮、香田、坂田 信里、久保	
	㉛	(-)狭間上松葉線	西予市	4,595.2	3.9	As舗装	0.0	狭間、郷内、岩木、小原	
	㉜	(-)伊予石城停車場線	西予市	1,310.2	6.0	As舗装	0.0	西山田	
	㉝	(-)伊延東多田線	西予市	2,170.7	5.5	As舗装	0.0	伊延、岡山、河内、東多田	
	㉞	(-)平野坂戸線	西予市	4,876.2	5.0	As舗装	0.0	平野、伊崎、坂戸	
	㉟	(-)卯之町停車場線	西予市	53.7	6.0	As舗装	0.0	卯之町	
	㊱	(-)玉津港線	宇和島市	2,296.1	6.5	As舗装	0.0	白浦、立間	
	㊲	(-)河内立間停車場線	宇和島市	2,141.3	6.3	As舗装	0.0	河内、沖村	
	㊳	(-)奥浦白浦線	宇和島市	8,130.9	4.8	As舗装	0.0	奥浦、河内、白浦	
	㊴	(-)蔵川大谷線	大洲市	787.5	3.4	As舗装	0.0	大谷	
	㊵	(-)伊延永長線	西予市	6,580.1	6.3	As舗装	0.0	岡山、瀬戸、田苗真土、 李所、れんげ、永長	
	㊶	(-)舟間伊予吉田停車場線	宇和島市	3,912.2	5.5	As舗装	0.0	南君、奥浦	
	㊷	(-)高瀬松溪線	西予市	6,586.5	3.5	As舗装	0.0	高瀬、富野川、松溪	
	㊸	(-)宇和高山線	西予市	16,944.7	5.2	As舗装	0.0	神領、久枝、野田、高山	
	小計 30路線				307,359.6			30,221.9	
	合計 45路線				644,208.0			30,221.9	

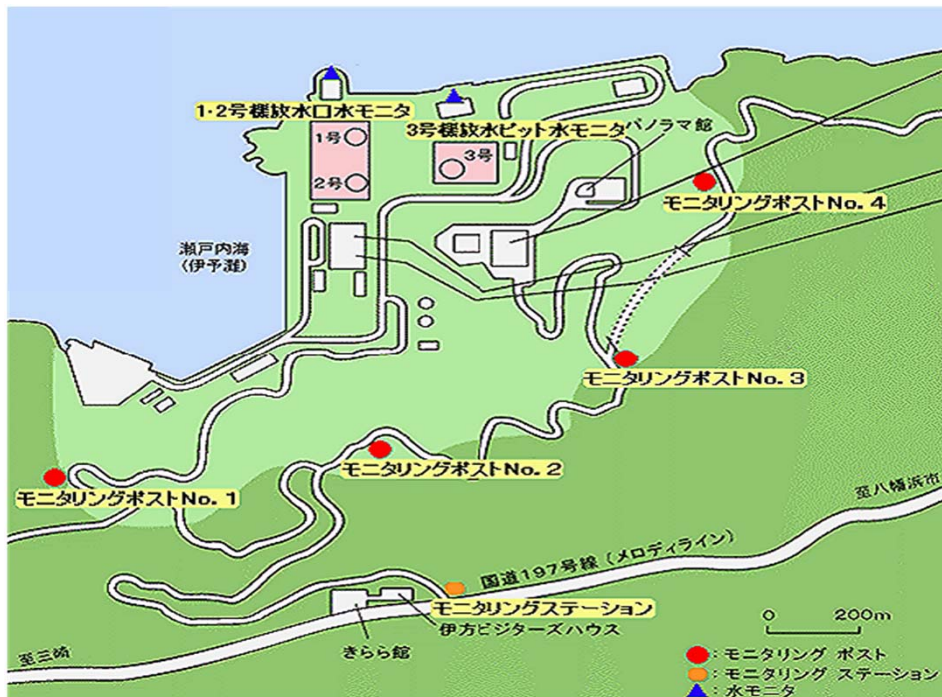
※2 延長は、各路線の原子力災害対策重点区域内の延長

<資料10>伊方発電所の概要

伊方発電所の概要（愛媛県地域防災計画から抜粋）

		1号機	2号機	3号機
位 置		愛媛県西宇和郡伊方町九町		
用 地 面 積		約86万m ² （うち約15万m ² は、海面埋立て）		
電 気 出 力		56万6千kW	56万6千kW	89万kW
原子炉	型 式	軽水冷却加圧水型 （2ループ）		軽水冷却加圧水型 （3ループ）
	熱 出 力	約165万kW	約165万kW	約266万kW
設 計 熱 効 率（発 電）		約34%		
燃 料	種 類	低濃縮二酸化ウラン		低濃縮二酸化ウラン ウラン・プルトニウム混合酸化物
	全ウラン装荷量	約49t	約49t	約74t
	燃料集合体	121体	121体	157体
復水器 冷却水	方 式	深層取水・水中放流方式		
	冷却海水量	約38m ³ /秒	約38m ³ /秒	約63m ³ /秒
淡 水 取 水 方 式		海水淡水化装置		
建設経緯	原子炉設置許可	昭和47年11月29日	昭和52年 3月30日	昭和61年 5月26日
	着 工	昭和48年 6月15日	昭和53年 2月21日	昭和61年11月 1日
	初 臨 界	昭和52年 1月29日	昭和56年 7月31日	平成 6年 2月23日
	営業運転開始	昭和52年 9月30日	昭和57年 3月19日	平成 6年12月15日

平 面 図



<資料 1 1 > 報告様式

総括表(モニタリングポスト線量率)

平成 年 月 日 時 分 現在

(最大値)

単位: $\mu\text{Gy}/\text{h}$

測定局	方位・距離	月日	月日	月日	月日	月日	月日	月日	月日	月日	月日
		:	:	:	:	:	:	:	:	:	:
固定	県モニタリングステーション(九町越)	S	1.1km								
固定	県モニタリングポスト(伊方越)	ENE	3.3km								
固定	県モニタリングポスト(湊浦)	E	4.2km								
固定	県モニタリングポスト(川永田)	ESE	2.7km								
固定	県モニタリングポスト(九町)	S	1.6km								
固定	県モニタリングポスト(大成)	WSW	3.7km								
固定	県モニタリングポスト(豊之浦)	SSE	2.5km								
固定	県モニタリングポスト(加周)	SW	3.9km								
固定	県モニタリングポスト(三崎)	WSW	28.2km								
固定	県モニタリングポスト(双岩)	ESE	15.0km								
固定	県モニタリングポスト(真穴)	SE	12.4km								
固定	県モニタリングポスト(長浜)	NE	21.3km								
固定	県モニタリングポスト(柴)	ENE	21.9km								
固定	県モニタリングポスト(平野)	E	19.5km								
固定	県モニタリングポスト(三瓶)	SSE	17.1km								
固定	県モニタリングポスト(野村)	ESE	33.0km								
固定	県モニタリングポスト(明浜)	SSE	23.4km								
固定	県モニタリングポスト(下灘)	NE	30.8km								
固定	県モニタリングポスト(内子)	E	32.7km								
固定	県モニタリングポスト(吉田)	SE	29.9km								
固定	水準モニタリングポスト(松山)	NE	58.6km								
固定	水準モニタリングポスト(新居浜)	ENE	98.4km								
固定	水準モニタリングポスト(今治)	NE	89.7km								
固定	水準モニタリングポスト(八幡浜)	ESE	11.5km								
固定	水準モニタリングポスト(宇和島)	SE	38.1km								
固定	四電モニタリングステーション(九町越)	S	1.1km								
固定	四電モニタリングポスト1(敷地周辺)	SW	1.0km								
固定	四電モニタリングポスト2(敷地周辺)	S	0.7km								
固定	四電モニタリングポスト3(敷地周辺)	SE	0.7km								
固定	四電モニタリングポスト4(敷地周辺)	E	0.7km								
固定	四電周辺モニタリングポスト(中之浜)	ESE	5.6km								
固定	四電周辺モニタリングポスト(三机)	SW	7.1km								
固定	四電周辺モニタリングポスト(塩成)	SW	6.8km								
固定	四電周辺モニタリングポスト(大久)	SW	13.2km								
固定	四電周辺モニタリングポスト(三崎)	SW	20.4km								
固定	四電周辺モニタリングポスト(喜木津)	ENE	8.2km								
固定	四電周辺モニタリングポスト(宮内)	E	8.5km								
固定	四電周辺モニタリングポスト(北浜)	ESE	11.0km								
固定	四電周辺モニタリングポスト(大洲)	E	21.9km								
固定	四電周辺モニタリングポスト(宇和)	SE	23.6km								
固定	四電周辺モニタリングポスト(湊浦)	E	4.6km								
固定	四電周辺モニタリングポスト(鳥津)	SW	2.8km								
固定	四電周辺モニタリングポスト(亀浦)	ENE	2.5km								
固定	四電周辺モニタリングポスト(九町越)	SW	1.0km								
固定	四電周辺モニタリングポスト(九町)	SSW	1.7km								
固定	四電周辺モニタリングポスト(二見)	SSW	2.8km								
可搬	可搬型モニタリングポスト1										
可搬	可搬型モニタリングポスト2										
可搬	可搬型モニタリングポスト3										
可搬	可搬型モニタリングポスト4										
可搬	可搬型モニタリングポスト5										
可搬	可搬型モニタリングポスト6										
固定	四電1・2号機放水口水モニタ(cps)	—	—								
固定	四電3号機放水口水モニタ(cps)	—	—								
固定	1号機格納容器排気筒(cpm)	—	—								
固定	2号機格納容器排気筒(cpm)	—	—								
固定	3号機格納容器排気筒(cpm)	—	—								
固定	1号機補助建屋排気筒(cpm)	—	—								
固定	2号機補助建屋排気筒(cpm)	—	—								
固定	3号機補助建屋排気筒(cpm)	—	—								

総括表(電子線量計線量率)

平成 年 月 日 時 分 現在

(最大値)

単位:μGy/h

測定局	方位・距離	月 日	月 日	月 日	月 日	月 日	月 日	月 日	月 日	月 日	月 日	月 日
		:	:	:	:	:	:	:	:	:	:	:
固定	電子線量計大江	WSW	9.7km									
固定	電子線量計田部	WSW	14.1km									
固定	電子線量計川之浜	SW	10.9km									
固定	電子線量計二名津	WSW	18.5km									
固定	電子線量計与侈	WSW	24.7km									
固定	電子線量計名取	SW	19.2km									
固定	電子線量計井野浦	SW	22.6km									
固定	電子線量計磯崎	ENE	11.5km									
固定	電子線量計筵田	E	14.2km									
固定	電子線量計日土	E	11.8km									
固定	電子線量計宮内	E	8.1km									
固定	電子線量計高野地	E	13.1km									
固定	電子線量計川之内	E	16km									
固定	電子線量計郷	ESE	13.5km									
固定	電子線量計国木	ESE	14.6km									
固定	電子線量計川名津	SE	11.9km									
固定	電子線量計谷	SE	15km									
固定	電子線量計大島	SSE	11.3km									
固定	電子線量計今坊	NE	25.6km									
固定	電子線量計田処	ENE	28.5km									
固定	電子線量計戒川	ENE	23.9km									
固定	電子線量計下須戒	ENE	20.9km									
固定	電子線量計柳沢	ENE	28.6km									
固定	電子線量計衛生	NE	15.7km									
固定	電子線量計八多喜	ENE	23.5km									
固定	電子線量計豊茂	ENE	16.9km									
固定	電子線量計喜多山	ENE	30km									
固定	電子線量計五郎	ENE	24.9km									
固定	電子線量計上須戒	ENE	18.7km									
固定	電子線量計新谷	E	27.4km									
固定	電子線量計東大洲	E	23.1km									
固定	電子線量計宇津	E	28.2km									
固定	電子線量計大竹	E	24.8km									
固定	電子線量計平地	E	16.6km									
固定	電子線量計北只	E	21km									
固定	電子線量計森山	E	30.9km									
固定	電子線量計野田	E	18km									
固定	電子線量計野佐来	E	22km									
固定	電子線量計蔵川	E	28.6km									
固定	電子線量計白髭	ESE	25.5km									
固定	電子線量計河内	ESE	19.6km									
固定	電子線量計富野川	ESE	30.1km									
固定	電子線量計鳥鹿野	ESE	27.6km									
固定	電子線量計永長	SE	20.8km									
固定	電子線量計長谷	ESE	27.7km									
固定	電子線量計西山田	SE	19.3km									
固定	電子線量計新城	ESE	23.9km									
固定	電子線量計朝立	SE	16km									
固定	電子線量計周木	SSE	14.8km									
固定	電子線量計明間	ESE	30.1km									
固定	電子線量計皆田	SE	26.6km									
固定	電子線量計下泊	SSE	18.8km									
固定	電子線量計俵津	SE	24.7km									
固定	電子線量計宮野浦	SSE	22.2km									
固定	電子線量計富貴	NE	27.7km									
固定	電子線量計白浦	SE	28.6km									
固定	電子線量計奥浦	SSE	28.8km									
固定	電子線量計嘉島	S	30.1km									

総括表(気象データ)

(平均値)

測定局	方位・距離	測定項目	月日	月日	月日	月日	月日	月日	月日	月日	月日	月日
			:	:	:	:	:	:	:	:	:	:
県モニタリングステーション (九町越)	S 1.1km	風向										
		風速(m/s)										
		大気安定度										
		降雨の有無										
県モニタリングポスト (三崎)	WSW 28.2km	風向										
		風速(m/s)										
県モニタリングポスト (双岩)	ESE 15.0km	風向										
		風速(m/s)										
県モニタリングポスト (真穴)	SE 12.4km	風向										
		風速(m/s)										
県モニタリングポスト (長浜)	NE 21.3km	風向										
		風速(m/s)										
県モニタリングポスト (柴)	ENE 21.9km	風向										
		風速(m/s)										
県モニタリングポスト (平野)	E 19.5km	風向										
		風速(m/s)										
県モニタリングポスト (三瓶)	SSE 17.1km	風向										
		風速(m/s)										
県モニタリングポスト (野村)	ESE 33.0km	風向										
		風速(m/s)										
県モニタリングポスト (明浜)	SSE 23.4km	風向										
		風速(m/s)										
県モニタリングポスト (下灘)	NE 30.8km	風向										
		風速(m/s)										
県モニタリングポスト (内子)	E 32.7km	風向										
		風速(m/s)										
県モニタリングポスト (吉田)	SE 29.9km	風向										
		風速(m/s)										
伊方発電所 気象鉄塔	—	風向										
		風速(m/s)										
伊方発電所 取水口	—	風向										
		風速(m/s)										
		大気安定度										
		降雨の有無										
伊方発電所 九町越観測所	S 1.1km	風向										
		風速(m/s)										
		大気安定度										
		降雨の有無										
気 象 台	瀬戸	SW 6.9km	風向									
			風速(m/s)									
			大気安定度									
			降雨の有無									
	大洲	E 21.0km	風向									
			風速(m/s)									
			大気安定度									
			降雨の有無									
	長浜	NE 21.1km	風向									
			風速(m/s)									
			大気安定度									
			降雨の有無									
宇和	SE 22.7km	風向										
		風速(m/s)										
		大気安定度										
		降雨の有無										

総括表(モニタリングポスト線量率)

平成 年 月 日 時 分 現在

単位: $\mu\text{Gy}/\text{h}$

測定局	方位・距離	月 日		月 日		月 日		月 日		月 日	
		最小	最大	最小	最大	最小	最大	最小	最大	最小	最大
固定	県モニタリングステーション(九町越)	S	1.1km								
固定	県モニタリングポスト(伊方越)	ENE	3.3km								
固定	県モニタリングポスト(湊浦)	E	4.2km								
固定	県モニタリングポスト(川永田)	ESE	2.7km								
固定	県モニタリングポスト(九町)	S	1.6km								
固定	県モニタリングポスト(大成)	WSW	3.7km								
固定	県モニタリングポスト(豊之浦)	SSE	2.5km								
固定	県モニタリングポスト(加周)	SW	3.9km								
固定	県モニタリングポスト(三崎)	WSW	28.2km								
固定	県モニタリングポスト(双岩)	ESE	15.0km								
固定	県モニタリングポスト(真穴)	SE	12.4km								
固定	県モニタリングポスト(長浜)	NE	21.3km								
固定	県モニタリングポスト(柴)	ENE	21.9km								
固定	県モニタリングポスト(平野)	E	19.5km								
固定	県モニタリングポスト(三瓶)	SSE	17.1km								
固定	県モニタリングポスト(野村)	ESE	33.0km								
固定	県モニタリングポスト(明浜)	SSE	23.4km								
固定	県モニタリングポスト(下灘)	NE	30.8km								
固定	県モニタリングポスト(内子)	E	32.7km								
固定	県モニタリングポスト(吉田)	SE	29.9km								
固定	水準モニタリングポスト(松山)	NE	58.6km								
固定	水準モニタリングポスト(新居浜)	ENE	98.4km								
固定	水準モニタリングポスト(今治)	NE	89.7km								
固定	水準モニタリングポスト(八幡浜)	ESE	11.5km								
固定	水準モニタリングポスト(宇和島)	SE	38.1km								
固定	四電モニタリングステーション(九町越)	S	1.1km								
固定	四電モニタリングポスト1(敷地周辺)	SW	1.0km								
固定	四電モニタリングポスト2(敷地周辺)	S	0.7km								
固定	四電モニタリングポスト3(敷地周辺)	SE	0.7km								
固定	四電モニタリングポスト4(敷地周辺)	E	0.7km								
固定	四電周辺モニタリングポスト(中之浜)	ESE	5.6km								
固定	四電周辺モニタリングポスト(三机)	SW	7.1km								
固定	四電周辺モニタリングポスト(塩成)	SW	6.8km								
固定	四電周辺モニタリングポスト(大久)	SW	13.2km								
固定	四電周辺モニタリングポスト(三崎)	SW	20.4km								
固定	四電周辺モニタリングポスト(喜木津)	ENE	8.2km								
固定	四電周辺モニタリングポスト(宮内)	E	8.5km								
固定	四電周辺モニタリングポスト(北浜)	ESE	11.0km								
固定	四電周辺モニタリングポスト(大洲)	E	21.9km								
固定	四電周辺モニタリングポスト(宇和)	SE	23.6km								
固定	四電周辺モニタリングポスト(湊浦)	E	4.6km								
固定	四電周辺モニタリングポスト(鳥津)	SW	2.8km								
固定	四電周辺モニタリングポスト(亀浦)	ENE	2.5km								
固定	四電周辺モニタリングポスト(九町越)	SW	1.0km								
固定	四電周辺モニタリングポスト(九町)	SSW	1.7km								
固定	四電周辺モニタリングポスト(二見)	SSW	2.8km								
可搬	可搬型モニタリングポスト1										
可搬	可搬型モニタリングポスト2										
可搬	可搬型モニタリングポスト3										
可搬	可搬型モニタリングポスト4										
可搬	可搬型モニタリングポスト5										
可搬	可搬型モニタリングポスト6										
固定	四電1・2号機放水口水モニタ(cps)	—	—								
固定	四電3号機放水口水モニタ(cps)	—	—								
固定	1号機格納容器排気筒(cpm)	—	—								
固定	2号機格納容器排気筒(cpm)	—	—								
固定	3号機格納容器排気筒(cpm)	—	—								
固定	1号機補助建屋排気筒(cpm)	—	—								
固定	2号機補助建屋排気筒(cpm)	—	—								
固定	3号機補助建屋排気筒(cpm)	—	—								

総括表(電子線量計線量率)

平成 年 月 日 時 分 現在

単位: $\mu\text{Gy}/\text{h}$

測定局	方位・距離	月 日		月 日		月 日		月 日		月 日	
		最小	最大	最小	最大	最小	最大	最小	最大	最小	最大
固定	電子線量計大江	WSW	9.7km								
固定	電子線量計田部	WSW	14.1km								
固定	電子線量計川之浜	SW	10.9km								
固定	電子線量計二名津	WSW	18.5km								
固定	電子線量計与修	WSW	24.7km								
固定	電子線量計名取	SW	19.2km								
固定	電子線量計井野浦	SW	22.6km								
固定	電子線量計磯崎	ENE	11.5km								
固定	電子線量計筵田	E	14.2km								
固定	電子線量計日土	E	11.8km								
固定	電子線量計宮内	E	8.1km								
固定	電子線量計高野地	E	13.1km								
固定	電子線量計川之内	E	16km								
固定	電子線量計郷	ESE	13.5km								
固定	電子線量計国木	ESE	14.6km								
固定	電子線量計川名津	SE	11.9km								
固定	電子線量計谷	SE	15km								
固定	電子線量計大島	SSE	11.3km								
固定	電子線量計今坊	NE	25.6km								
固定	電子線量計田処	ENE	28.5km								
固定	電子線量計戒川	ENE	23.9km								
固定	電子線量計下須戒	ENE	20.9km								
固定	電子線量計柳沢	ENE	28.6km								
固定	電子線量計櫛生	NE	15.7km								
固定	電子線量計八多喜	ENE	23.5km								
固定	電子線量計豊茂	ENE	16.9km								
固定	電子線量計喜多山	ENE	30km								
固定	電子線量計五郎	ENE	24.9km								
固定	電子線量計上須戒	ENE	18.7km								
固定	電子線量計新谷	E	27.4km								
固定	電子線量計東大洲	E	23.1km								
固定	電子線量計宇津	E	28.2km								
固定	電子線量計大竹	E	24.8km								
固定	電子線量計平地	E	16.6km								
固定	電子線量計北只	E	21km								
固定	電子線量計森山	E	30.9km								
固定	電子線量計野田	E	18km								
固定	電子線量計野佐来	E	22km								
固定	電子線量計蔵川	E	28.6km								
固定	電子線量計白髭	ESE	25.5km								
固定	電子線量計河内	ESE	19.6km								
固定	電子線量計富野川	ESE	30.1km								
固定	電子線量計鳥鹿野	ESE	27.6km								
固定	電子線量計永長	SE	20.8km								
固定	電子線量計長谷	ESE	27.7km								
固定	電子線量計西山田	SE	19.3km								
固定	電子線量計新城	ESE	23.9km								
固定	電子線量計朝立	SE	16km								
固定	電子線量計周木	SSE	14.8km								
固定	電子線量計明間	ESE	30.1km								
固定	電子線量計皆田	SE	26.6km								
固定	電子線量計下泊	SSE	18.8km								
固定	電子線量計俵津	SE	24.7km								
固定	電子線量計宮野浦	SSE	22.2km								
固定	電子線量計富貴	NE	27.7km								
固定	電子線量計白浦	SE	28.6km								
固定	電子線量計奥浦	SSE	28.8km								
固定	電子線量計嘉島	S	30.1km								

総括表(気象データ)

測定局	方位・距離	測定項目	月 日		月 日		月 日		月 日		月 日		
			最大	最小	最大	最小	最大	最小	最大	最小	最大	最小	
県モニタリングステーション (九町越)	S 1.1km	風向											
		風速(m/s)											
		大気安定度											
		降雨の有無											
県モニタリングポスト (三崎)	WSW 28.2km	風向											
		風速(m/s)											
県モニタリングポスト (双岩)	ESE 15.0km	風向											
県モニタリングポスト (真穴)	SE 12.4km	風向											
		風速(m/s)											
県モニタリングポスト (長浜)	NE 21.3km	風向											
県モニタリングポスト (柴)	ENE 21.9km	風向											
		風速(m/s)											
県モニタリングポスト (平野)	E 19.5km	風向											
県モニタリングポスト (三瓶)	SSE 17.1km	風向											
		風速(m/s)											
県モニタリングポスト (野村)	ESE 33.0km	風向											
県モニタリングポスト (明浜)	SSE 23.4km	風向											
		風速(m/s)											
県モニタリングポスト (下灘)	NE 30.8km	風向											
県モニタリングポスト (内子)	E 32.7km	風向											
		風速(m/s)											
県モニタリングポスト (吉田)	SE 29.9km	風向											
伊方発電所 気象鉄塔	-	風向											
		風速(m/s)											
伊方発電所 取水口	-	風向											
		風速(m/s)											
		大気安定度											
		降雨の有無											
伊方発電所 九町越観測所	S 1.1km	風向											
		風速(m/s)											
		大気安定度											
		降雨の有無											
気 象 台	瀬 戸	SW 6.9km	風向										
			風速(m/s)										
			大気安定度										
			降雨の有無										
	大 洲	E 21.0km	風向										
			風速(m/s)										
			大気安定度										
			降雨の有無										
	長 浜	NE 21.1km	風向										
			風速(m/s)										
			大気安定度										
			降雨の有無										
宇 和	SE 22.7km	風向											
		風速(m/s)											
		大気安定度											
		降雨の有無											

指示書第 号
測定分析グループ長 様

平成 年 月 日 :

EMCセンター長

緊急時モニタリング活動指示書

ユニット名	班		
構成員	所属	氏名	被ばく線量(μSV)

内容

緊急時モニタリング実施計画に基づき、以下の活動を指示します。

地点番号	地点名	活動内容
		<input type="checkbox"/> 空間線量率測定 <input type="checkbox"/> 試料採取(大気・陸水・土壌・葉菜) <input type="checkbox"/> その他()
		<input type="checkbox"/> 空間線量率測定 <input type="checkbox"/> 試料採取(大気・陸水・土壌・葉菜) <input type="checkbox"/> その他()
		<input type="checkbox"/> 空間線量率測定 <input type="checkbox"/> 試料採取(大気・陸水・土壌・葉菜) <input type="checkbox"/> その他()
		<input type="checkbox"/> 空間線量率測定 <input type="checkbox"/> 試料採取(大気・陸水・土壌・葉菜) <input type="checkbox"/> その他()
		<input type="checkbox"/> 空間線量率測定 <input type="checkbox"/> 試料採取(大気・陸水・土壌・葉菜) <input type="checkbox"/> その他()
		<input type="checkbox"/> 空間線量率測定 <input type="checkbox"/> 試料採取(大気・陸水・土壌・葉菜) <input type="checkbox"/> その他()
		<input type="checkbox"/> 空間線量率測定 <input type="checkbox"/> 試料採取(大気・陸水・土壌・葉菜) <input type="checkbox"/> その他()
		<input type="checkbox"/> 空間線量率測定 <input type="checkbox"/> 試料採取(大気・陸水・土壌・葉菜) <input type="checkbox"/> その他()

使用する車両 (測定分析グループが記入)

指示・連絡事項

確認欄

センター長	企画班		連絡班	測定分析グループ
	企画調整Gr長	作成	発信	受信
				受信者_____ 時刻_____:

指示書第 号

平成 年 月 日 :

測定分析グループ長 様

EMCセンター長

緊急時モニタリング活動指示書(走行モニタリング)

ユニット名	班		
構成員	所属	氏名	被ばく線量(μSV)

内 容

緊急時モニタリング実施計画に基づき、以下の活動を指示します。

走行ルート1	~		
走行ルート2			
車両		検出器	
測定項目			
大気採取地点	走行ルート1		走行ルート2

指示・連絡事項

確認欄

センター長	企画班		連絡班	測定分析グループ
	企画調整Gr長	作成	発信	受信
				受信者 _____ 時刻 _____ : _____