

愛媛県緊急時モニタリング実施要領（資料編）の修正一覧

	目 次	変更等	変更内容	頁
1	モニタリング地点			
	(1)測定地点表	有	測定地点名の修正	
	(2)測定位置図			
	ア 固定観測局(MS及びMP)			
	イ 通信機能付き電子線量計			
	ウ 大気中放射性物質濃度観測局	有	H29年度機器新設のため追加	
	エ 可搬型モニタリングポスト			
	オ 積算線量計			
	カ 走行測定			
	キ 環境試料			
2	モニタリング資機材	有	時点修正	
3	放射線測定地点と避難等防護措置実施区域の関連付け			
4	原子力災害対策重点区域の範囲			
	(1)原子力災害対策重点区域の周辺図			
	(2)原子力災害対策重点区域対象地域			
5	原子力災害対策重点区域の人口、世帯数			
6	原子力災害対策重点区域の飲料水の状況			
	(1)原子力災害対策重点区域の飲料水の状況			
	(2)飲料水の採取候補地点と固定局との関連付け	有	採取場所の変更等	
7	原子力災害対策重点区域の農畜林水産物の生産等の状況	有	時点修正	
8	原子力災害対策重点区域の気象状況	有	時点修正	
9	原子力災害対策重点区域の道路状況	有	時点修正	
10	伊方発電所の概要	有	伊方1号の廃止措置を追記	
11	報告様式			
	空間放射線量率測定結果(時)			
	大気中放射性物質濃度測定結果(時)	有	H29年度機器新設のため追加	
	総括表(気象データ)(時)			
	総括表(サーベイポイント空間 γ 線量率)(時)			
	空間放射線量率測定結果(日)			
	大気中放射性物質濃度測定結果(日)	有	H29年度機器新設のため追加	
	総括表(気象データ)(日)			
	総括表(サーベイポイント空間 γ 線量率)(日)			
	総括表(積算線量)			
	総括表(放射性物質濃度)			
	緊急時モニタリング指示書			

愛媛県緊急時モニタリング実施要領（資料編）

目 次

1	モニタリング地点	1
	(1) 測定地点表	2
	(2) 測定位置図	10
	ア 固定観測局(モニタリングステーション及びモニタリングポスト)	10
	イ 通信機能付き電子線量計	11
	ウ 大気中放射性物質濃度観測局	12
	エ 可搬型モニタリングポスト	13
	オ 積算線量計	14
	カ 走行測定	15
	キ 環境試料	16
2	モニタリング資機材	17
3	放射線測定地点と避難等防護措置実施区域の関連付け	19
4	原子力災害対策重点区域の範囲	24
	(1) 原子力災害対策重点区域の周辺図	25
	(2) 原子力災害対策重点区域対象地区	26
5	原子力災害対策重点区域の人口、世帯数	31
6	原子力災害対策重点区域の飲料水の状況	56
	(1) 原子力災害対策重点区域の飲料水の状況	57
	(2) 飲料水の採取候補地点と固定局との関連付け	59
7	原子力災害対策重点区域の農畜林水産物の生産等の状況	63
8	原子力災害対策重点区域の気象状況	76
9	原子力災害対策重点区域の道路状況	87
10	伊方発電所の概要	91
11	報告様式	93
	・ 空間放射線量率測定結果(時)	94
	・ 大気中放射性物質濃度測定結果(時)	96
	・ 総括表(気象データ)(時)	97
	・ 総括表(サーベイポイント空間 γ 線量率)(時)	98
	・ 空間放射線量率測定結果(日)	100
	・ 大気中放射性物質濃度測定結果(日)	102
	・ 総括表(気象データ)(日)	103
	・ 総括表(サーベイポイント空間 γ 線量率)(日)	104
	・ 総括表(積算線量)	106
	・ 総括表(放射性物質濃度)	107
	・ 緊急時モニタリング指示書	108

＜資料1＞モニタリング地点

(1) 測定地点表 (愛媛県実施分)

測定器別	測定器
①	モニタリングステーション モニタリングポスト
②	NaI(Tl)シンチレーションスペクトロメータ NaI(Tl)シンチレーションサーベイメータ
③	モニタリングカー (定点測定)
④	可搬型モニタリングポスト
⑤	蛍光ガラス線量計
⑥	モニタリングカー (走行測定)

地点番号	測定場所		測定地点名	測定器種別						(注1) 伊方発電所からの			
	市町	地名		①	②	③	④	⑤	⑥	方位	距離(km)		
Ik-01	伊方町	伊方越	伊方越老人憩いの家 (県モニタリングポスト伊方越)	○					○		東北東	3.3	
Ik-02		亀浦	亀浦集会所						○		東北東	2.2	
Ik-03-01		亀浦	亀浦配水池下		○							東北東	2.5
Ik-05		亀浦	柿ヶ谷						○			東	0.6
Ik-06		湊浦	伊方中学校		○	○	○					東	4.4
Ik-08		湊浦	伊方明治百年記念公園						○			東	4.4
Ik-09		湊浦	伊方町民会館 (県モニタリングポスト湊浦)	○								東	4.2
Ik-11		発電所周辺	四電モニタリングポストNo.3下						○			南東	0.7
Ik-12		発電所周辺	四電周辺モニタリングポスト 九町越北						○			南西	1.0
Ik-14		川永田	川永田コミュニティーセンター						○			東南東	3.0
Ik-15		発電所周辺	九町越 (Ik-15)		○	○			○			南	0.7
Ik-17		川永田	川永田老人憩いの家 (県モニタリングポスト川永田)	○								東南東	2.7
Ik-19		九町	九町越公園 (県モニタリングステーション)	○	○	○	○	○				南	1.1
Ik-20		九町	九町越 (Ik-20)						○			南南西	1.1
Ik-21		川永田	伊方町民グラウンド		○	○	○	○				南東	1.9
Ik-22		九町	奥集会所						○			南南東	1.5
Ik-23		二見	鳥津集会所		○							南西	2.8
Ik-24		九町	町見公民館 (県モニタリングポスト九町)	○								南	1.6
Ik-26		九町	九町小学校		○	○			○			南	1.8
Ik-27		二見	二見くるりん風の丘パーク					○				南西	2.6
Ik-28		足成	足成集会所						○			西南西	4.3
Ik-29		二見	大成消防詰所横 (県モニタリングポスト大成)	○								西南西	3.7
Ik-30		豊之浦	豊之浦配水池						○			南南東	2.2
Ik-32		豊之浦	豊之浦小学校跡 (県モニタリングポスト豊之浦)	○								南南東	2.5
Ik-33		二見	町見中学校跡						○			南南西	2.7
Ik-35		二見	亀ヶ池温泉 (県モニタリングポスト加周)	○								南西	3.9

(注1) 伊方発電所各号機の間地点からの方向及び距離を示す。

(1) 測定地点表 (愛媛県実施分)

地点番号	測定場所		測定地点名	測定器種別						(注1) 伊方発電所からの		
	市町	地名		①	②	③	④	⑤	⑥	方位	距離(km)	
Ik-38	伊方町	三机	瀬戸総合体育館					○		南西	6.9	
Ik-40		小島	小島集会所					○		西南西	11.6	
Ik-44		大久	大久保育所					○		南西	13.8	
Ik-46		三崎	三崎総合体育館					○		南西	20.6	
Ik-49		正野	八幡浜警察署串警察官連絡所 (県モニタリングポスト三崎)	○							西南西	28.2
Ya-02	八幡浜市	保内町喜木津	喜木津小学校跡					○		東北東	8.2	
Ya-04		保内町宮内	両家・枇杷谷集会所				○			東	8.2	
Ya-05		日土町川辻	日土保育所					○		東	11.9	
Ya-07		保内町宮内	原子力センター		○	○	○	○		東	8.5	
Ya-08		川之内	川之内地区公民館						○	東	15.9	
Ya-09		北浜	県八幡浜支局		○				○	東南東	11.0	
Ya-14		若山	八幡浜市民スポーツパーク (県モニタリングポスト双岩)	○							東南東	15.0
Ya-15		川上町川名津	川上地区公民館						○	南東	11.9	
Ya-16		真網代	八幡浜市立真穴小学校 (県モニタリングポスト真穴)	○							南東	12.4
0o-03		大洲市	長浜	肱川あらし展望公園 (県モニタリングポスト長浜)	○						北東	21.3
0o-04	長浜		長浜中学校						○	北東	20.9	
0o-06	柳沢		柳沢公民館						○	東北東	28.6	
0o-07	柴		大洲市養護老人ホームさくら苑 (県モニタリングポスト柴)	○							東北東	21.9
0o-08	長浜町櫛生		櫛生福祉センター						○	北東	15.5	
0o-10	春賀		三善小学校						○	東北東	24.0	
0o-12	上須戒		上須戒公民館				○	○		東北東	18.6	
0o-15	大洲		大洲高校						○	東	21.6	
0o-17	平野町野田		八幡浜・大洲地区総合運動公園 (県モニタリングポスト平野)	○							東	19.5
0o-21	肱川町山鳥坂		大洲市肱川支所						○	○	東	35.0
Se-02	西予市	宇和町河内	多田公民館					○	○	東南東	19.6	
Se-04		宇和町岩木	岩木集会所						○	南東	18.6	
Se-05		三瓶町朝立	朝立公園						○	南東	16.2	
Se-06		野村町野村	西予市野村支所						○	東南東	33.6	
Se-09		三瓶町有太刀	福島展望公園あらしパーク (県モニタリングポスト三瓶)	○							南南東	17.1
Se-10		宇和町卯之町	宇和文化会館						○	南東	23.7	
Se-11		野村町野村	野村シルク博物館 (県モニタリングポスト野村)	○							東南東	33.0
Se-13		三瓶町下泊	下泊集会所						○	南南東	18.6	
Se-15		明浜町高山	西予市明浜支所						○	南南東	22.2	
Se-16		明浜町高山	あけはまシーサイド・サンパーク (県モニタリングポスト明浜)	○							南南東	23.4

(注1) 伊方発電所各号機の間地点からの方向及び距離を示す。

(1) 測定地点表 (愛媛県実施分)

地点番号	測定場所		測定地点名	測定器種別						(注1)伊方発電所からの	
	市町	地名		①	②	③	④	⑤	⑥	方位	距離(km)
Iy-01	伊予市	双海町上灘	伊予市双海地域事務所					○		北東	37.6
Iy-02		双海町串	伊予市下灘ふれあいグラウンド (県モニタリングポスト下灘)	○						北東	30.8
Uc-01	内子町	内子	内の子広場					○		東北東	32.2
Uc-02		平岡	内子町役場 (県モニタリングポスト内子)	○						東	32.7
Uw-01	宇和島市	三間町宮野下	宇和島市三間支所					○	○	南東	35.6
Uw-02		吉田町沖村	東蓮寺ダム桜公園 (県モニタリングポスト吉田)	○						南東	29.9
Uw-03		吉田町東小路	吉田伊達広場					○		南東	31.8
-	伊方町 八幡浜市	国道197号	八幡浜市保内町宮内～ 伊方町三崎 (34.5km)						○		
-	八幡浜市 西予市	国道378号 国道197号 県道25号 県道26号	八幡浜市保内町喜木津～ 西予市三瓶町長早 (26.9km)						○		
-	大洲市 西予市 宇和島市	国道378号 県道24号 国道56号 国道320号	大洲市長浜～ 宇和島市天神町 (57.2km)						○		
-	八幡浜市 大洲市 伊予市	国道378号	八幡浜市保内町喜木津～ 伊予市双海町下灘 (30.7km)						○		
-	八幡浜市 大洲市 内子町	国道197号 国道56号	八幡浜市江戸岡～ 内子町城廻 (28.9km)						○		
小計 (地点数)				20	9	6	10	44	5		
(対照地点)											
Ma-01	松山市	三番町	衛生環境研究所		○	○	○	○		北東	56.5
小計 (地点数)				-	1	1	1	1	-		
計 (地点数)				20	10	7	11	45	5		

(注1) 伊方発電所各号機の間地点からの方向及び距離を示す。

(1) 測定地点表 (愛媛県実施分)

通信機能付き電子線量計 (58局)

測定場所		測定地点名	(注1) 伊方発電所からの	
市町	地名		方位	距離 (km)
伊方町	大江	瀬戸グループリビングほのぼの苑	西南西	9.7
	田部	田部集会所	西南西	14.1
	川之浜	川之浜公園	南西	10.9
	二名津	二名津小学校跡	西南西	18.5
	与修	みさき風の丘パーク	西南西	24.7
	名取	名取小学校跡	南西	19.2
	井野浦	井野浦集会所	南西	22.6
八幡浜市	磯崎	磯津保育園跡	東北東	11.5
	筵田	筵田集会所	東	14.2
	日土	日土保育所 (Ya-05)	東	11.8
	宮内	宮内小学校	東	8.1
	高野地	長谷小学校跡	東	13.1
	川之内	川之内小学校跡	東	16.0
	郷	千丈小学校	東南東	13.5
	国木	牛名集会所付近	東南東	14.6
	川名津	川上小学校	南東	11.9
	谷	谷条例水道	南東	15.0
	大島	大島産業振興センター	南南東	11.3
大洲市	今坊	喜多漁港	北東	25.6
	田処	田処ふれあい広場	東北東	28.5
	戒川	戒川ふれあい広場	東北東	23.9
	下須戒	郷3号公園	東北東	20.9
	柳沢	柳沢ふれあい広場	東北東	28.6
	櫛生	櫛生ふれあい広場	北東	15.7
	八多喜	大洲東中学校	東北東	23.5
	豊茂	豊茂ふれあい広場	東北東	16.9
	喜多山	旧新谷公民館喜多山分館用地	東北東	30.0
	五郎	五郎大谷公園	東北東	24.9
	上須戒	上須戒ふれあい広場	東北東	18.7
	新谷	農村環境改善センター	東	27.4
	東大洲	大洲市総合福祉センター	東	23.1
	宇津	池田教育集会所	東	28.2
	大竹	父集会所	東	24.8
	平地	平野公民館平地上分館	東	16.6
	北只	国立大洲青少年交流の家	東	21.0
	森山	大成ふれあい広場	東	30.9
	野田	明日香集会所	東	18.0
	野佐来	南久米ふれあい広場	東	22.0
蔵川	蔵川ふれあい広場	東	28.6	
西予市	白髭	白髭集会所	東南東	25.5
	河内	多田公民館 (Se-02)	東南東	19.6
	富野川	天満神社付近	東南東	30.1
	鳥鹿野	湫筋公民館	東南東	27.6
	永長	西予市民病院	南東	20.8
	長谷	長谷地区農業集落排水処理施設	東南東	27.7

(注1) 伊方発電所各号機の間地点からの方向及び距離を示す。

(1) 測定地点表 (愛媛県実施分)

測定場所		測定地点名	(注1) 伊方発電所からの	
市町	地名		方位	距離(km)
西予市	西山田	石城公民館	南東	19.3
	新城	田之筋小学校	東南東	23.9
	朝立	西予市役所三瓶支所	南東	16.0
	周木	周木小学校跡	南南東	14.8
	明間	明間公民館	東南東	30.1
	皆田	下宇和公民館	南東	26.6
	下泊	下泊小学校跡	南南東	18.8
	俵津	俵津公民館	南東	24.7
宮野浦	明浜西中学校跡	南南東	22.2	
伊予市	富貴	市道富貴支線(残地部)	北東	27.7
宇和島市	白浦	白浦コミュニティーセンター	南東	28.6
	奥浦	船間集会所	南南東	28.8
	嘉島	嘉島小学校	南	30.1

(注1) 伊方発電所各号機の間地点からの方向及び距離を示す。

(参考局) 水準モニタリングポスト (5局)

測定場所		測定地点名	(注1) 伊方発電所からの	
市町	地名		方位	距離(km)
松山市	久米窪田町	産業技術研究所 (水準モニタリングポスト松山)	北東	58.6
新居浜市	大生院	総合科学博物館 (水準モニタリングポスト新居浜)	東北東	98.4
今治市	桜井	今治東中等教育学校 (水準モニタリングポスト今治)	北東	89.7
八幡浜市	487	八幡浜市立武道館 (水準モニタリングポスト八幡浜)	東南東	11.5
宇和島市	天神町	南予地方局宇和島庁舎 (水準モニタリングポスト宇和島)	南東	38.1

(注1) 伊方発電所各号機の間地点からの方向及び距離を示す。

(1) 測定地点表 (四国電力株実施分)

測定器別	測定器
①	モニタリングステーション モニタリングポスト
②	NaI(Tl)シンチレーションスペクトロメータ
③	蛍光ガラス線量計

地点番 号	測定場所		測定地点名	測定器別			(注1) 伊方発電所からの	
	市町	地名		①	②	③	方位	距離 (km)
—	伊方町	九町九町越	四電モニタリングステーション	○			南	1.1
—		発電所周辺	四電モニタリングポストNo. 1	○	○		南西	1.0
—		発電所周辺	四電モニタリングポストNo. 2	○	○		南	0.7
—		発電所周辺	四電モニタリングポストNo. 3	○	○		南東	0.7
—		発電所周辺	四電モニタリングポストNo. 4	○	○		東	0.7
—		中之浜	四電周辺モニタリングポスト中之浜	○			東南東	5.6
—		三机	四電周辺モニタリングポスト三机	○			南西	7.1
—		塩成	四電周辺モニタリングポスト塩成	○			南西	6.8
—		大久	四電周辺モニタリングポスト大久	○			南西	13.2
—		三崎	四電周辺モニタリングポスト三崎	○			南西	20.4
1		発電所周辺	四電モニタリングポイントNo. 1			○	南西	0.8
2		発電所周辺	四電モニタリングポイントNo. 2			○	南西	1.0
3		発電所周辺	四電モニタリングポイントNo. 3			○	南南西	0.7
4		発電所周辺	四電モニタリングポイントNo. 4			○	南	0.7
5		発電所周辺	四電モニタリングポイントNo. 5			○	南南東	0.7
6		発電所周辺	四電モニタリングポイントNo. 6			○	南東	0.7
7		発電所周辺	四電モニタリングポイントNo. 7			○	東	0.6
8		九町九町越	四電モニタリングポイントNo. 8			○	南	1.1
9		三机佐市	四電モニタリングポイントNo. 9			○	南西	5.1
10		足成	四電モニタリングポイントNo.10			○	西南西	4.4
11		二見古屋敷	四電モニタリングポイントNo.11			○	南西	3.5
12		二見鳥津	四電モニタリングポイントNo.12			○	西南西	2.7
13		二見本浦	四電モニタリングポイントNo.13			○	南南西	2.6
14		九町西	四電モニタリングポイントNo.14			○	南南西	1.8
15	九町畑	四電モニタリングポイントNo.15			○	南	1.6	
16	豊之浦	四電モニタリングポイントNo.16			○	南南東	2.4	
17	亀浦	四電モニタリングポイントNo.17			○	東北東	2.1	
18	伊方越	四電モニタリングポイントNo.18			○	東北東	3.4	
19	川永田	四電モニタリングポイントNo.19			○	東南東	2.9	
20	湊浦	四電モニタリングポイントNo.20			○	東	4.0	
22	大久	四電モニタリングポイントNo.22			○	南西	14.2	
23	九町九町越	四電モニタリングポイントNo.23			○	南南西	1.1	
24	仁田之浜	四電モニタリングポイントNo.24			○	東	4.5	
—	八幡浜市	喜木津	四電周辺モニタリングポスト喜木津	○			東北東	8.2
—		宮内	四電周辺モニタリングポスト宮内	○			東	8.5
—		北浜	四電周辺モニタリングポスト北浜	○			東南東	11.0
21		古町	四電モニタリングポイントNo.21			○	東南東	11.9
25		昭和通	四電モニタリングポイントNo.25			○	東南東	11.1
—	大洲市	大洲	四電周辺モニタリングポスト大洲	○			東	21.9
—	西予市	宇和	四電周辺モニタリングポスト宇和	○			南東	23.6
小計 (地点数)				15	4	25		

(注1) 伊方発電所各号機の間地点からの方向及び距離を示す。

(1) 測定地点表 (四国電力株実施分)

地点番号	測定場所		測定地点名	測定器種別			(注1) 伊方発電所からの	
	市町	地名		①	②	③	方位	距離(km)

(参考局)

-	伊方町	湊浦	四電周辺モニタリングポスト湊浦	○			東	4.6
-		鳥津	四電周辺モニタリングポスト鳥津	○			南西	2.8
-		亀浦	四電周辺モニタリングポスト亀浦	○			東北東	2.5
-		九町越	四電周辺モニタリングポスト九町越	○			南西	1.0
-		九町	四電周辺モニタリングポスト九町	○			南南西	1.7
-		二見	四電周辺モニタリングポスト二見	○			南南西	2.8
小計 (地点数)				6	-	-		

計 (地点数)				21	4	25		
---------	--	--	--	----	---	----	--	--

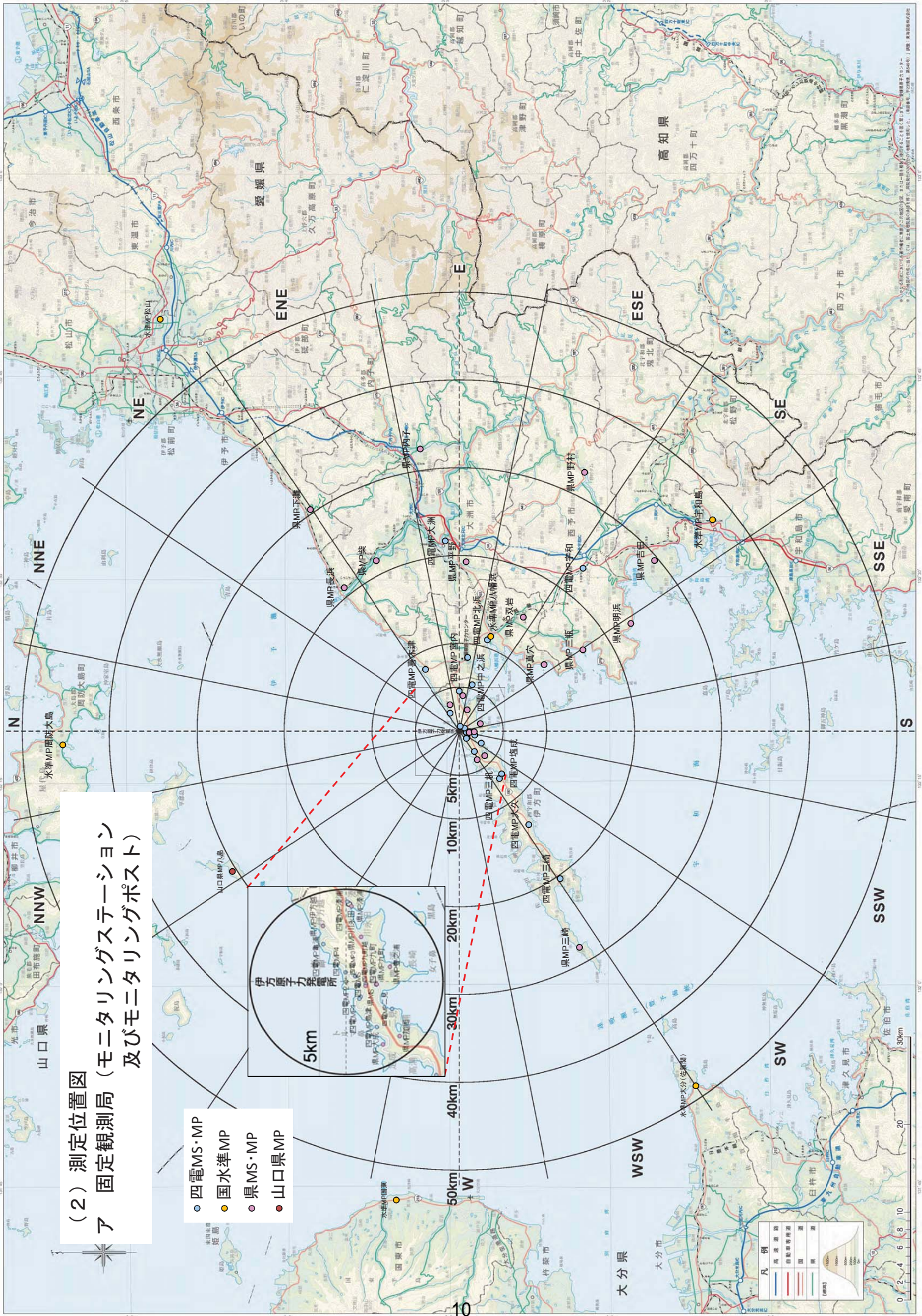
(注1) 伊方発電所各号機の間地点からの方向及び距離を示す。

(1) 測定地点表 (愛媛県実施分)

測定器別	測定器
①	大気モニタ
②	ヨウ素モニタ
③	ヨウ素サンブラ

地点番号	測定場所			測定地点名	測定器種別			(注1) 伊方発電所からの	
	市町	地名	局名称		①	②	③	方位	距離(km)
Ik-19	伊方町	九 町	九 町 越 局	九 町 越 公 園 (県 モ ニ タ リ ン グ ス テ ー シ ョ ン)	○	○		南	1.1
-	伊方町	中 之 浜	中 之 浜 局	水 ヶ 浦 小 学 校 付 近 (四 電 周 辺 モ ニ タ リ ン グ ポ ス ト 中 之 浜)	○		○	東南東	5.6
Ik-38	伊方町	三 机	三 机 局	瀬 戸 総 合 体 育 館 (四 電 周 辺 モ ニ タ リ ン グ ポ ス ト 三 机)	○		○	南西	7.1
Ya-02	八幡浜市	保内町喜木津	喜 木 津 局	喜 木 津 小 学 校 跡 (四 電 周 辺 モ ニ タ リ ン グ ポ ス ト 喜 木 津)	○		○	東北東	8.2
Ya-07	八幡浜市	保内町宮内	原 子 力 セ ン タ ー 局	原 子 力 セ ン タ ー (四 電 周 辺 モ ニ タ リ ン グ ポ ス ト 宮 内)	○		○	東	8.5
Ya-16	八幡浜市	真 網 代	真 穴 局	八 幡 浜 市 立 真 穴 小 学 校 (県 モ ニ タ リ ン グ ポ ス ト 真 穴)	○		○	南東	12.4
-	大洲市	長 浜 町 櫛 生	櫛 生 局	櫛 生 ふ れ あ い 広 場 (電 子 線 量 計 櫛 生)	○		○	北東	15.7
Oo-17	大洲市	平野町野田	平 野 局	八 幡 浜 ・ 大 洲 地 区 総 合 運 動 公 園 (県 モ ニ タ リ ン グ ポ ス ト 平 野)	○		○	東	19.5
-	伊方町	大 江	大 江 局	瀬 戸 グ ル ー プ リ ビ ン グ ほ の ぼ の 苑 (電 子 線 量 計 大 江)	○			西南西	9.7
-	伊方町	大 久	大 久 局	瀬 戸 展 望 休 憩 所 (四 電 周 辺 モ ニ タ リ ン グ ポ ス ト 大 久)	○			南西	13.2
-	伊方町	二 名 津	二 名 津 局	二 名 津 小 学 校 跡 (電 子 線 量 計 二 名 津)	○			西南西	18.5
-	伊方町	三 崎	三 崎 (四 電) 局	三 崎 高 校 (四 電 周 辺 モ ニ タ リ ン グ ポ ス ト 三 崎)	○			南西	20.4
Ik-49	伊方町	正 野	三 崎 (県) 局	八 幡 浜 警 察 署 串 警 察 官 連 絡 所 (県 モ ニ タ リ ン グ ポ ス ト 三 崎)	○			西南西	28.2
Ya-14	八幡浜市	若 山	双 岩 局	八 幡 浜 市 民 ス ポ ー ツ パ ー ク (県 モ ニ タ リ ン グ ポ ス ト 双 岩)	○			東南東	15.0
Oo-03	大洲市	長 浜	長 浜 局	肱 川 あ ら し 展 望 公 園 (県 モ ニ タ リ ン グ ポ ス ト 長 浜)	○			北東	21.3
Oo-07	大洲市	柴	柴 局	大 洲 市 養 護 老 人 ホ ー ム さ く ら 苑 (県 モ ニ タ リ ン グ ポ ス ト 柴)	○			東北東	21.9
-	大洲市	上 須 戒	上 須 戒 局	上 須 戒 ふ れ あ い 広 場 (電 子 線 量 計 上 須 戒)	○			東北東	18.7
Se-09	西予市	三 瓶 町 有 太 刀	三 瓶 局	福 島 展 望 公 園 あ ら パ ー ク (県 モ ニ タ リ ン グ ポ ス ト 三 瓶)	○			南南東	17.1
Se-10	西予市	宇 和 町 卯 之 町	宇 和 局	宇 和 文 化 会 館 (四 電 周 辺 モ ニ タ リ ン グ ポ ス ト 宇 和)	○			南東	23.6
Se-11	西予市	野 村 町 野 村	野 村 局	野 村 シ ル ク 博 物 館 (県 モ ニ タ リ ン グ ポ ス ト 野 村)	○			東南東	33.0
Se-16	西予市	明 浜 町 高 山	明 浜 局	あ け は ま シ ー サ イ ド ・ サ ン パ ー ク (県 モ ニ タ リ ン グ ポ ス ト 明 浜)	○			南南東	23.4
Uc-02	内子町	平 岡	内 子 局	内 子 町 役 場 (県 モ ニ タ リ ン グ ポ ス ト 内 子)	○			東	32.7
-	宇和島市	嘉 島	嘉 島 局	嘉 島 小 学 校 (電 子 線 量 計 嘉 島)	○			南	30.1
小計 (地点数)					23	1	7		

(注1) 伊方発電所各号機の間地点からの方向及び距離を示す。



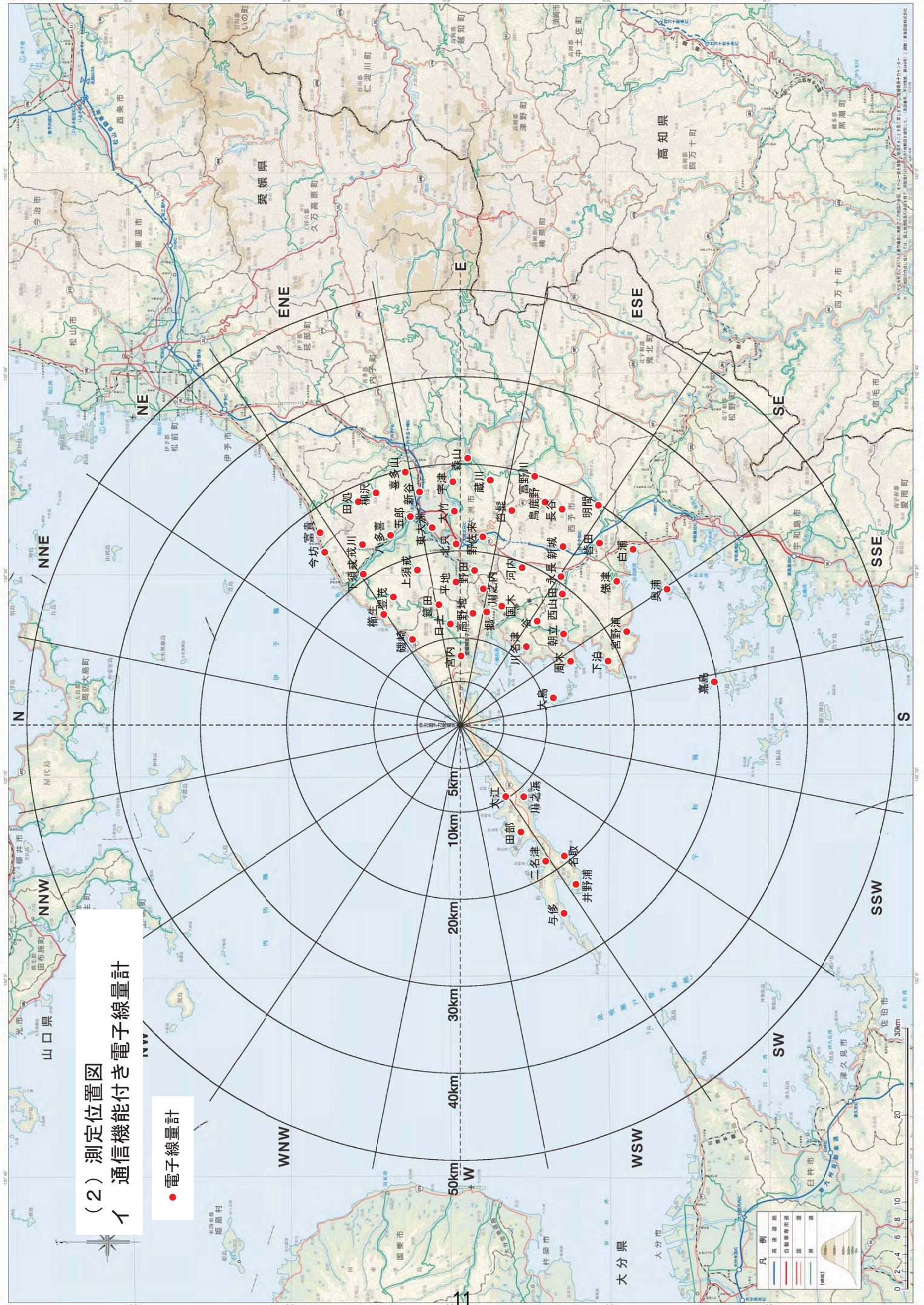
(2) 測定位置図
 ア 固定観測局 (モニタリングステーション
 及びモニタリングポスト)

- 四電MS・MP
- 国水準MP
- 県MS・MP
- 山口県MP



(2) 測定位置図
イ 通信機能付き電子線量計

● 電子線量計



凡例

高速度道路	河川	標高
高速道路	湖沼	標高
自動車専用道路	海岸線	標高
国道	境界線	標高
県道	境界線	標高
市道	境界線	標高

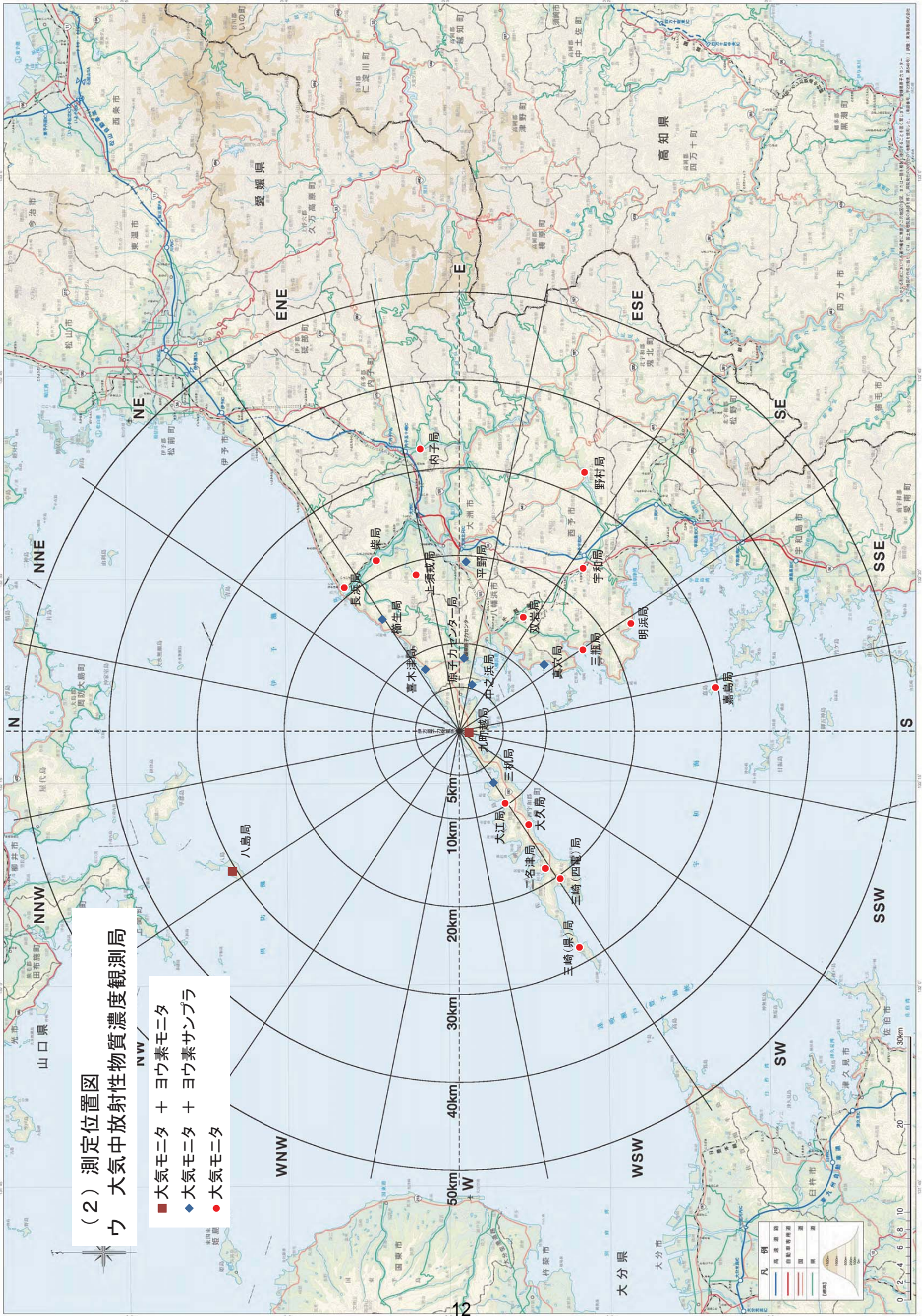
標高 (m)

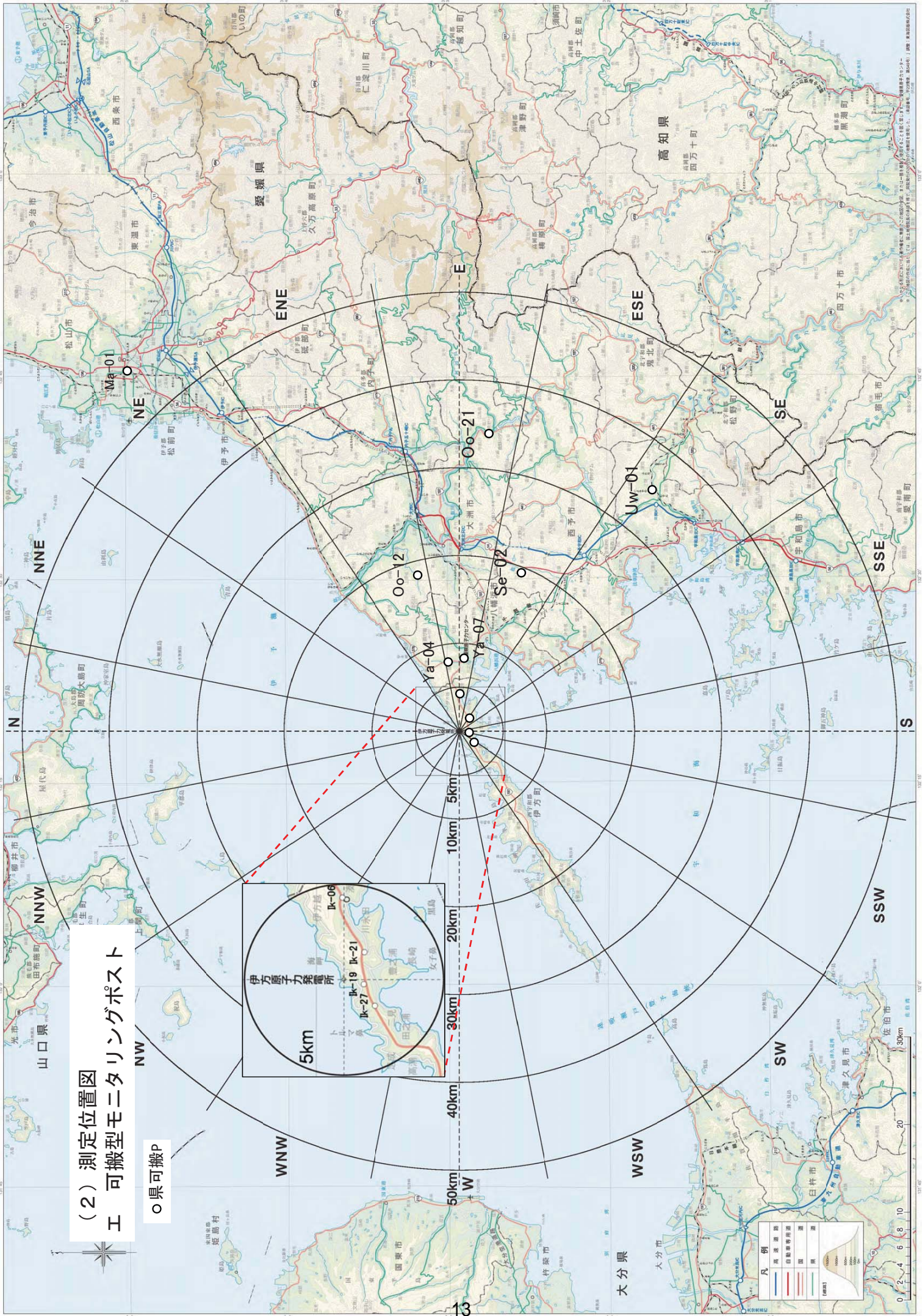
0 2 4 6 8 10

0 2 4 6 8 10 20 30km

(2) 測定位置図
ウ 大気中放射性物質濃度観測局

- 大気モニタ + ヨウ素モニタ
- ◆ 大気モニタ + ヨウ素サンブラ
- 大気モニタ





(2) 測定位置図
 エ 可搬型モニタリングポスト
 ○ 県可搬P

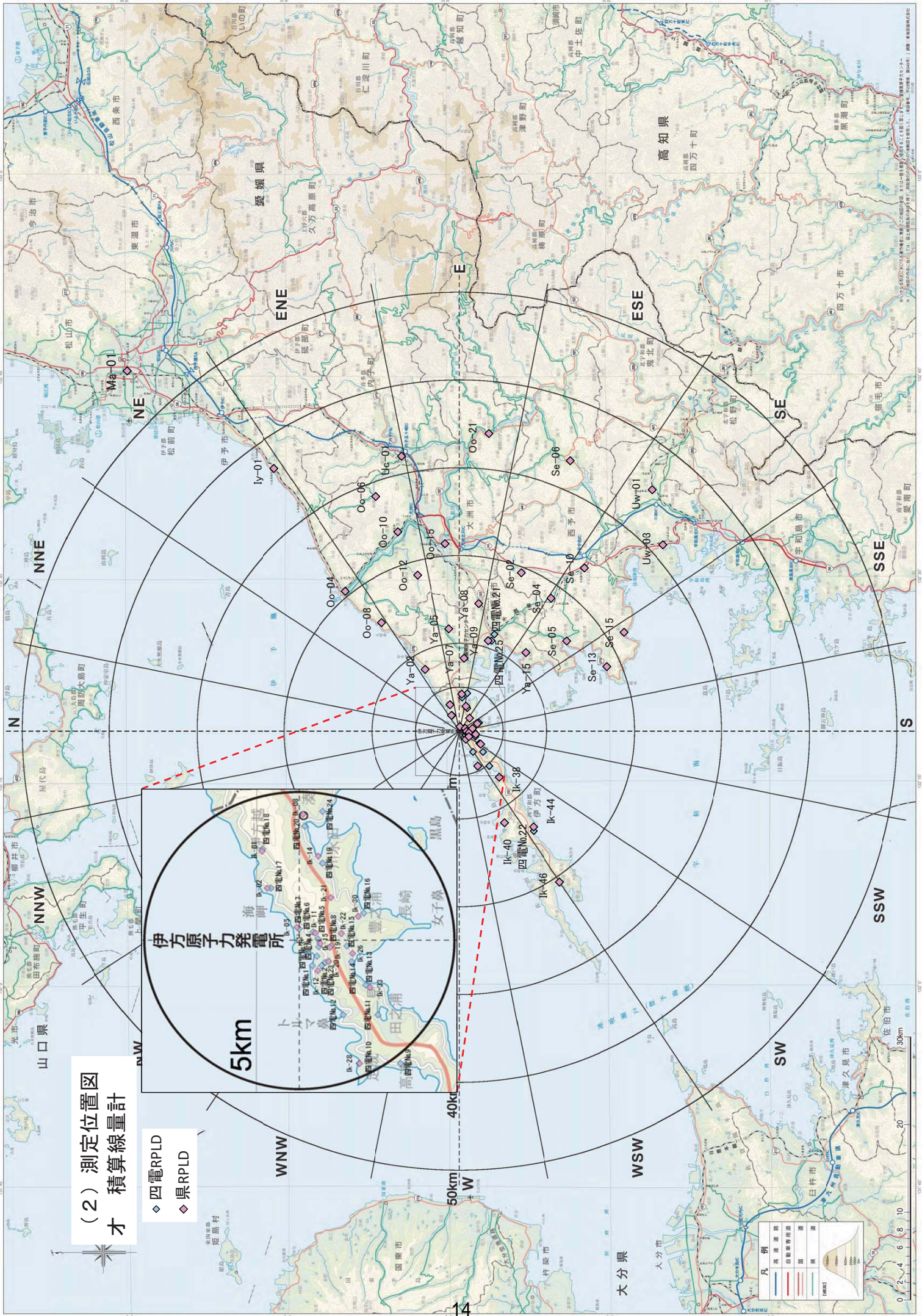


凡例

高速道路	河川
一般国道	湖沼
市道	森林
県道	標高
市界	標高
町界	標高
村界	標高

標高 (m)

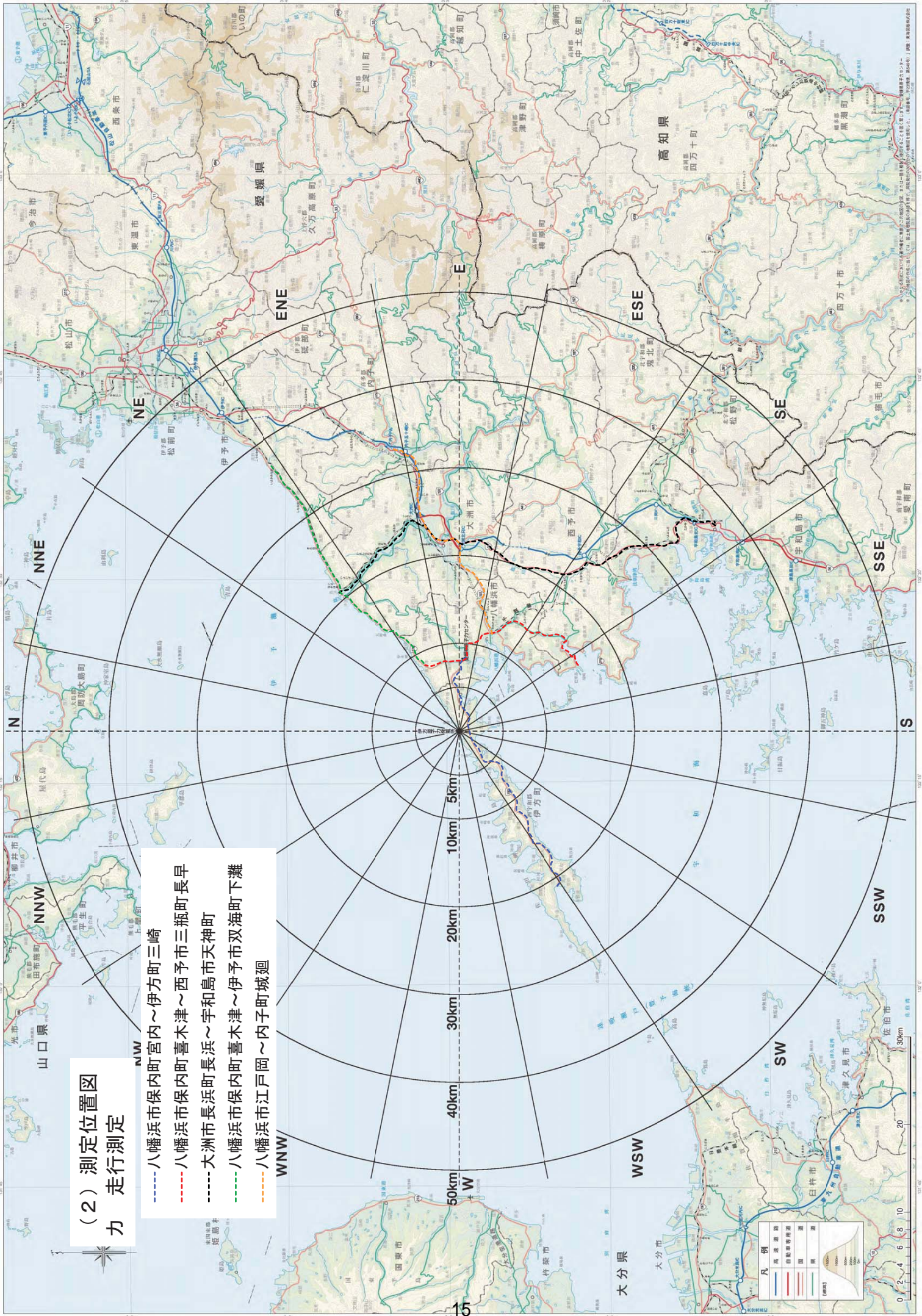
0 2 4 6 8 10 20 30



(2) 測定位置図
才 積算線量計

- ◆ 四電RPLD
- ◆ 県RPLD

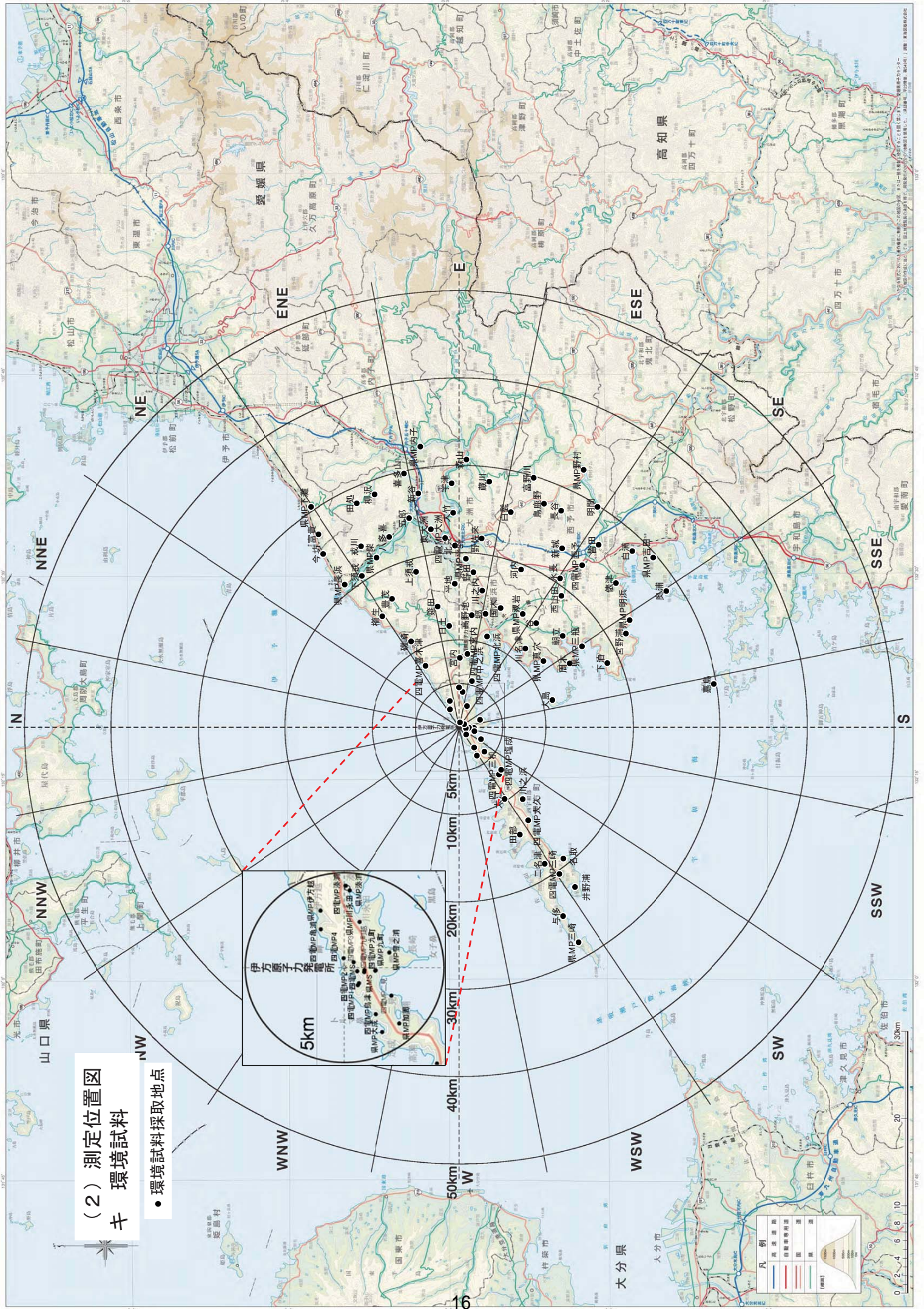




(2) 測定位置図
力 走行測定

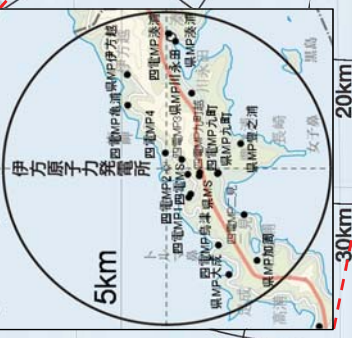
- 八幡浜市保内町宮内～伊方町三崎
- 八幡浜市保内町喜木津～西予市三瓶町長早
- 大洲市長浜町長浜～宇和島市天神町
- 八幡浜市保内町喜木津～伊予市双海町下灘
- 八幡浜市江戸岡～内子町城廻





(2) 測定位置図
キ 環境試料

- 環境試料採取地点



凡例

高速道路	国	県	市
国道	河川	湖沼	山
市道	市界	町界	村界

標高 [m]

1000	500	0	500	1000
------	-----	---	-----	------

<資料2>モニタリング資機材

愛媛県モニタリング資機材一覧

H30.3 現在

項目	モニタリング資機材	数量
情報収集	放射線監視テレメータシステム	2
	データ監視端末	18
	モニタリング情報共有システム（ラミセス）屋内用端末	8
	” 屋外用端末	14
	携帯電話	10
	衛星携帯電話	1
空間線量率	モニタリングステーション	1
	モニタリングポスト・周辺モニタ	24
	通信機能付き電子線量計	58
	電離箱式サーベイメータ	9
	GM管式サーベイメータ	7
	シンチレーション式サーベイメータ	30
	中性子線サーベイメータ	2
	可搬型モニタリングポスト	10
	モニタリングカー	1
	積算線量計リーダー	2
	積算線量計	1320
	積算線量計用鉛コンテナ（鉛箱）	5
	積算線量計取付用スタンド	10
環境試料	大気モニタ	23
	ヨウ素モニタ	1
	ヨウ素サンブラ	7
	ローボリウムエアサンプラー	7
	大型水盤	4
	採土器	5
	採泥器	1
	ゲルマニウム半導体検出器	5
	低バックグラウンド放射能自動測定装置	1
	アニール炉	2
	ミキサー	2
	マリネリピーカー	30
	U-8 容器	550
	α/β 線用サーベイメータ	2
	α 線用サーベイメータ	7
	発電機	10
	汚染試料保管用テント	2
その他	アラーム線量計	60
	ポケット線量計	46
	防護マスク	80
	防護手袋	634
	防護服（タイベックスーツ）	556
	シューズカバー	561
	車両（モニタリングカー除く）	5

<資料 3 >放射線測定地点と避難等防護措置実施区域
の関連付け

避難等防護措置を実施する地区リスト

地点番号	名称	設設施設名	住所	防護措置を実施する地区		代替局
					優先局	
—	電子線量計大江	瀬戸グループリビングほのぼの苑	伊方町大江1738	伊方町	[小島、志津、大江]	四電MP三机
—	電子線量計田部	田部集会所	伊方町田部571番地	伊方町	[神崎、田部]	四電MP大久
—	電子線量計川之浜	川之浜公園	伊方町川之浜1830	伊方町	[川之浜]	電子線量計大江
—	電子線量計二名津	二名津小学校跡	伊方町二名津365番地	伊方町	[平磯、釜木、松、明神、二名津]	電子線量計田部
—	電子線量計与修	みさき風の丘パーク	伊方町与修370番地2	伊方町	[串、与修]	四電MP三崎
—	電子線量計名取	名取小学校跡	伊方町名取200	伊方町	[名取]	電子線量計二名津
—	電子線量計井野浦	井野浦集会所	伊方町井野浦3番地	伊方町	[井野浦、大佐田、佐田]	四電MP三崎
—	電子線量計磯崎	磯津保育園跡	八幡浜市保内町磯崎1347	八幡浜市	[磯崎] 大洲市 [長浜町出海【出海87、出海88、出海89、出海90、出海91、出海92、出海93を含む】]	四電MP喜木津
—	電子線量計筵田	筵田集会所	八幡浜市日土町	八幡浜市	[尾ノ花、筵田、野地、瀬田、樫ノ木上、久保田、福岡]	電子線量計日土
—	電子線量計日土	日土保育所	八幡浜市日土町8-125	八幡浜市	[田の窪、小坂、森山、川辻、中当、続敷、横野]	四電MP宮内
—	電子線量計宮内	宮内小学校	八幡浜市保内町宮内5-46	八幡浜市	[枇杷谷両家、駄場、西之河内、宮内里]	四電MP宮内
—	電子線量計高野地	長谷小学校跡	八幡浜市高野地716	八幡浜市	[高野地]	電子線量計郷
—	電子線量計川之内	川之内小学校跡	八幡浜市川之内1-182	八幡浜市	[南裏、川之内、古藪]	電子線量計郷
—	電子線量計郷	千丈小学校	八幡浜市郷甲4-1	八幡浜市	[郷、松尾、松柏]	四電MP北浜
—	電子線量計国木	牛名集会所付近	八幡浜市国木	八幡浜市	[川舞、国木・牛名、中津川、五反田]	電子線量計郷
—	電子線量計川名津	川上小学校	八幡浜市川上町川名津305	八幡浜市	[白石、上泊、川名津]	県MP真穴
—	電子線量計谷	谷条水道	八幡浜市谷5-256-1	八幡浜市	[横平、谷] 西予市 [嶋山、和泉]	県MP双岩
—	電子線量計大島	大島産業振興センター	八幡浜市大島3-298-5	八幡浜市	[大島]	県MP真穴
—	電子線量計今坊	喜多漁港	大洲市長浜町今坊2054番地	大洲市	[長浜町今坊【今坊58、今坊59、今坊60、今坊61、今坊62、今坊63、今坊64、今坊65、今坊66、今坊67を含む】、長浜町拓海]	県MP長浜
—	電子線量計田処	田処ふれあい広場	大洲市田処甲214番地第1	大洲市	[田処【川上、東(田処)、境、向井、田処西、田処下を含む】]	電子線量計柳沢
—	電子線量計戒川	戒川ふれあい広場	大洲市戒川乙903番地	大洲市	[戒川【戒川130、戒川131、戒川132、戒川133、戒川134、戒川135、戒川136を含む】]	県MP柴
—	電子線量計下須戒	郷3号公園	大洲市長浜町下須戒9-7	大洲市	[長浜町徳積【徳積100、徳積101、徳積102を含む】、長浜町下須戒【下須戒94、下須戒95、下須戒96、下須戒97、下須戒98、下須戒99、大和団地153を含む】、長浜町上老松【上老松103、上老松104、上老松105を含む】、長浜町大越【大越106、大越137を含む】]	県MP長浜
—	電子線量計柳沢	柳沢ふれあい広場	大洲市柳沢甲753番地2	大洲市	[柳沢【赤田、居場、道成、本郷(柳沢)、有久保、河内(柳沢)、河向を含む】、藤縄【藤縄1、藤縄2、藤縄3、藤縄4を含む】]	電子線量計田処
—	電子線量計櫛生	櫛生ふれあい広場	大洲市長浜町櫛生乙141番地	大洲市	[長浜町櫛生【櫛生68、櫛生69、櫛生70、櫛生71、櫛生72、櫛生73、櫛生74、櫛生75、櫛生76、櫛生77、櫛生78、櫛生79、櫛生80、櫛生81、櫛生82、櫛生83、櫛生84を含む】、長浜町須沢【須沢85、須沢86を含む】]	電子線量計磯崎
—	電子線量計八多喜	大洲東中学校	大洲市八多喜町甲1225番地	大洲市	[手成【本村、森(手成)、広岡(手成)、中場、田の久保を含む】、米津【表米津、谷米津、河内(米津)を含む】、八多喜町【宇山、家野、湯の子、中町(八多喜町)・元町1・元町2・新町下・新町中・新町上、上町(八多喜町)、下町上・下町下、岩津、八多浪、伊州子を含む】]	県MP柴
—	電子線量計豊茂	豊茂ふれあい広場	大洲市豊茂甲532番地	大洲市	[豊茂【豊茂107、豊茂108、豊茂109、豊茂110、豊茂111、豊茂112、豊茂113、豊茂114、豊茂115、豊茂116、豊茂117、豊茂118、豊茂119を含む】]	電子線量計櫛生
—	電子線量計喜多山	旧新谷公民館喜多山分館用地	大洲市喜多山乙297番2	大洲市	[喜多山【立山、麓、喜多山中組、喜多山下組、二軒茶屋を含む】]	電子線量計新谷
—	電子線量計五郎	五郎大谷公園	大洲市五郎字大谷2709番地	大洲市	[東宇山【西山、石仏、小田、寿、ひえ田、大東を含む】、春賀【大洲ホーム、石橋、和田下・和田中・和田上、田辺、坂本・大谷、阿寄、山高を含む】、多田【多田1、多田2、峠を含む】、五郎【玉川、五郎1・五郎2・五郎3・五郎4・五郎5、慶雲寺を含む】]	電子線量計東大洲
—	電子線量計上須戒	上須戒ふれあい広場	大洲市上須戒甲1511番地	大洲市	[上須戒【河春、屋敷、折尾、大宅、猿谷、東峰、西峰、初尾、池岡、梶屋敷、打越、松久保、非農家を含む】]	電子線量計筵田
—	電子線量計新谷	農村環境改善センター	大洲市新谷乙1507-3番地	大洲市	[黒内坊 大洲市【恋木1番・恋木2番・恋木3番を含む】、新谷【中富久保、大久保、山口、中組、都、小貝、上組、惣谷、田合、西和田西、西和田東、城山、和田1・和田2、神南、東松ヶ花、古町を含む】、新谷町【川東1・川東2・川東3、川西、町1番・町2番・町3番・町4番を含む】、下新谷]	電子線量計五郎
—	電子線量計東大洲	大洲市総合福祉センター	大洲市東大洲270番地1	大洲市	[東大洲【平坂、小鳥越、西松ヶ花、東大洲、日の出2、河内(東大洲)、神宮、国土交通省寮、大洲中央病院寮、国土交通省宿舍第3号、白方市営住宅、県営大洲東団地、森井マンション、山田マンション、区外(喜多地区)を含む】、若宮【大正、新町1、新町2、新町3、堀の内1、堀の内2、若宮上1、若宮上2、若宮中1、若宮中2、若宮下1、若宮下2を含む】、田口【渡場1、日の出1、白方、多賀、立岡、中ヶ市、天満、山根、西岡、石田口、国土交通省東大洲寮を含む】、常磐町【常磐町1、常磐町2、常磐町3、常磐町4、常磐町5を含む】、中村【渡場2、渡場3、殿町、西裡、上地蔵西、上地蔵東、射場、大黒、恵美須、下地蔵、昭和、宮前、駅前、脇川、上山根、下山根、旭、常磐町6、稲澤ハイツ、福岡口マンションを含む】、市木【平曾、平畑、四国電力寮、森(市木)、清和園、大洲育成園、大洲学園を含む】、徳森【中山西、中山東、城1、城2、城3、土肥、野田、野久保、区外(平地区)を含む】]	四電MP大洲

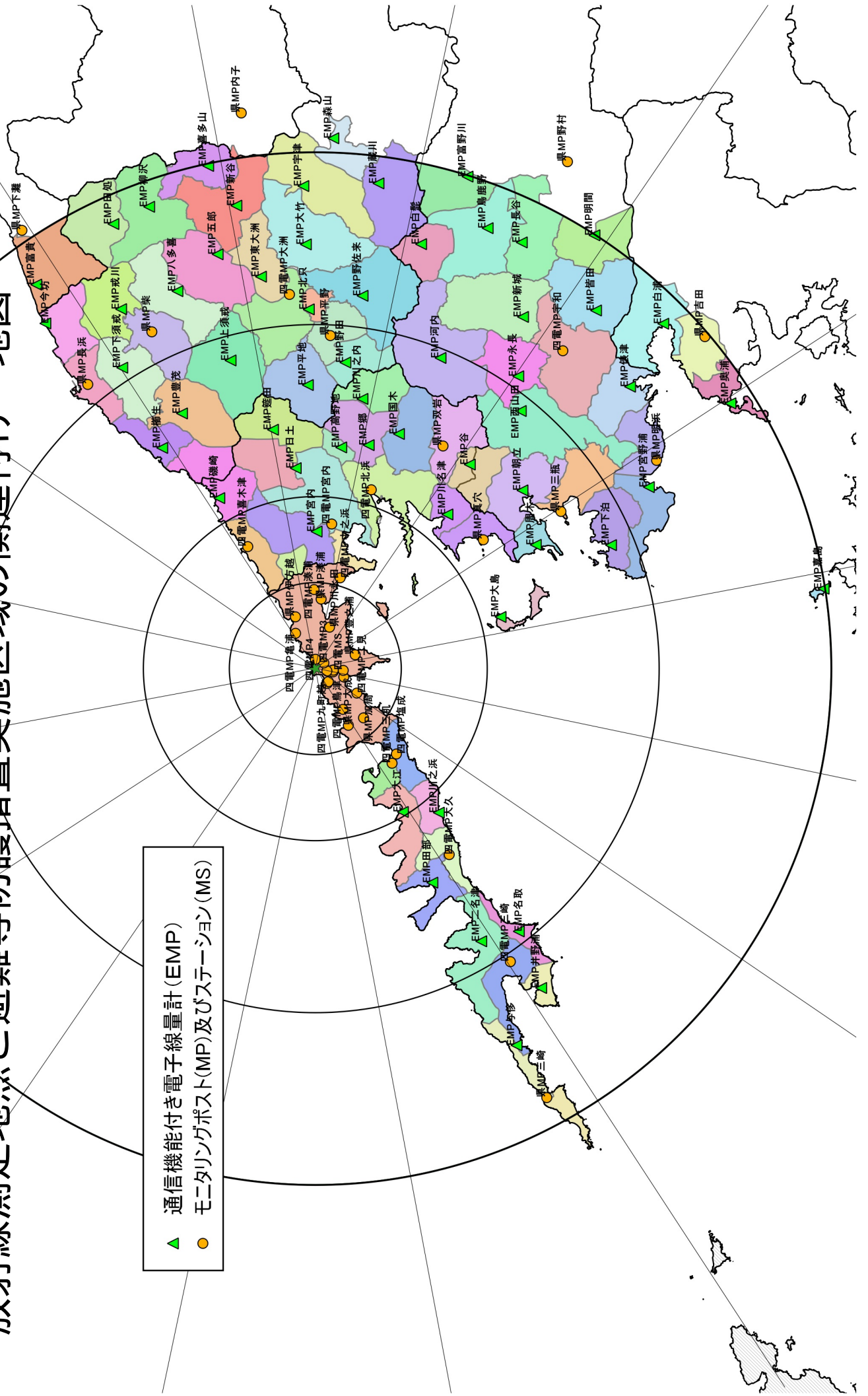
—	電子線量計宇津	池田集会所	大洲市菅田町宇津甲1196-1番地	大洲市〔菅田町宇津【板野、藤の川、成見、池田、譲葉、道屋敷、東(菅田)、天眞、西谷を含む】〕	電子線量計大竹
—	電子線量計大竹	父集会所	大洲市菅田町大竹乙1014-4番地	大洲市〔菅田町菅田【下町1、下町2、下町3、西、富士、希望ヶ丘荘、上東、中東、下東、朝日、村島、上町(菅田)、中町(菅田)、阿部を含む】、菅田町大竹【小倉、父、裾野、野地、杭瀬、貫小屋、追打、本郷(菅田)を含む】〕	四電MP大洲
—	電子線量計平地	平野公民館平地上分館	大洲市平野町平地3655番地	大洲市〔平野町平地【沼田、土井、横野(平野)、本谷日、本谷影、保子野、日浦、栄谷、矢の口、地藏堂、会心、里下、清広、広岡(平野)、平野町下を含む】〕	県MP平野
—	電子線量計北只	国立大洲青少年交流の家	大洲市北只1086番地	大洲市〔北只【北只を含む】〕	県MP平野
—	電子線量計森山	大成ふれあい広場	大洲市森山甲726番地の1	大洲市〔森山【八河、森山本村、東(森山)、富谷を含む】〕	電子線量計宇津
—	電子線量計野田	明日香集会所	大洲市平野町野田乙687-109番地	大洲市〔平野町野田A【富元、夜昼、滝の宮、明日香を含む】、北裏【北裏を含む】〕	県MP平野
—	電子線量計野佐来	南久米ふれあい広場	大洲市野佐来479番地	大洲市〔松尾【松尾、下松尾を含む】、野佐来【野佐来を含む】、稲積【稲積を含む】、長谷【長谷を含む】、梅川【梅川を含む】、横野【横野(横野)を含む】〕	県MP平野
—	電子線量計蔵川	蔵川ふれあい広場	大洲市蔵川239番地	大洲市〔蔵川【根元、本谷、満屋敷、丸山(蔵川)、日の平、川口、太田、宮野、舟原、小石を含む】〕	電子線量計白髭
—	電子線量計白髭	白髭集会所	西予市野村町白髭2号296番地1	西予市〔白髭奥組、白髭中間、白髭中組、白髭白岩〕	電子線量計野佐来
—	電子線量計河内	多田公民館	西予市宇和町河内91-2	西予市〔久保、東多田、信里、瀬戸、加茂、大江、田苗、岡山、伊延西、伊延東、河内〕	県MP双岩
—	電子線量計富野川	天満神社付近	西予市野村町富野川487-2	西予市〔舟坂、成城、杉山、榎、柿木、金集(一部)、小滝(一部)〕	電子線量計鳥鹿野
—	電子線量計鳥鹿野	溪筋公民館	西予市野村町鳥鹿野862-1	西予市〔四郎谷中、四郎谷上、松溪上組、松溪上中、松溪下中、松溪下組、鳥鹿野上、鳥鹿野中、鳥鹿野下、旭上組、旭下組〕	電子線量計長谷
—	電子線量計水長	西予市市民病院	西予市宇和町水長147-1	西予市〔小原、真土、坂戸、清沢下、清沢上、李所、れんげ団地、永長、上松葉、下松葉、松葉団地、若宮団地〕	電子線量計西山田
—	電子線量計長谷	長谷地区農業集落排水処理施設	西予市野村町長谷1146番地	西予市〔長谷、藤の地、日の地、古谷、河西(一部)〕	電子線量計鳥鹿野
—	電子線量計西山田	石城公民館	西予市宇和町西山田425	西予市〔岩木、郷内、西山田、山田、仁土〕	電子線量計水長
—	電子線量計新城	田之筋小学校	西予市宇和町常定寺2番地	西予市〔新城、常定寺、窪、平野、伊崎、田野中〕	電子線量計水長
—	電子線量計朝立	西予市役所三瓶支所	西予市三瓶町朝立1-360-1	西予市〔垣生、1区、2区、3区、安土(5区)、4区、7区、8区〕	県MP真穴
—	電子線量計周木	周木小学校跡	西予市三瓶町周木6-247-1	西予市〔周木、二及、長早〕	県MP真穴
—	電子線量計明間	明間公民館	西予市宇和町明間3071-4	西予市〔明間上成、明間岡山、明間昭和、明間中組、明間倉谷(一部)〕	電子線量計皆田
—	電子線量計皆田	下宇和公民館	西予市宇和町皆田1234-1	西予市〔稲生上、稲生下、皆田日之地、皆田岡組、皆田下組、下川上組、下川中組、下川下組〕	四電MP宇和
—	電子線量計下泊	下泊小学校跡	西予市三瓶町下泊779-1	西予市〔皆江、下泊〕	県MP三瓶
—	電子線量計俵津	俵津公民館	西予市明浜町俵津3-281	西予市〔俵津1区、俵津2区、俵津3区、俵津4区、俵津5区、俵津6区、俵津7区、俵津8区、俵津9区、渡江〕	県MP明浜
—	電子線量計宮野浦	明浜西中学校跡	西予市明浜町宮野浦甲27	西予市〔宮野浦1区、宮野浦2区、宮野浦3区、高山6区、高山5区、高山4区、田之浜1区、田之浜2区、田之浜3区、田之浜4区〕	県MP明浜
—	電子線量計富貴	市道富貴支線(残地部)	伊予市双海町甲乙2505-2地先	伊予市〔満野浜、満野空、松尾、富貴、本村、池ノ久保、下浜、奥西(一部)〕	電子線量計今坊
—	電子線量計白浦	白浦コミュニティーセンター	宇和島市吉田町白浦2031-1	宇和島市〔和田、浜、与村井西、与村井中、与村井東、脇中島、奥南、先新浜、畦屋三つ尾、花組、茜荘、奥白井谷、引地雪森、小名、中之谷、高城、池の浦、深浦下、深浦上、宮の浦西、宮の浦東、日の平、荒巻(一部)、大河内上(一部)、大河内下(一部)〕	電子線量計俵津
—	電子線量計奥浦	船間集会所	宇和島市吉田町奥浦甲3248番地3	宇和島市〔大良、船間1、船間2、古浦、中浦、板ノ浦、惣代、南君西、南君東(一部)、立目(一部)〕	県MP吉田
—	電子線量計嘉島	嘉島小学校	宇和島市戸島4110	宇和島市〔嘉島〕	—
Ik-01	県モニタリングポスト伊方越	伊方越老人憩いの家	西宇和郡伊方町伊方越1166番地		
Ik-09	県モニタリングポスト湊浦	伊方町民会館	西宇和郡伊方町湊浦1995番地1		
Ik-17	県モニタリングポスト川永田	川永田老人憩いの家	西宇和郡伊方町川永田甲1132番地		
Ik-19	県モニタリングステーション	九町越公園	西宇和郡伊方町九町宇東風脇3番耕地204番地		
Ik-24	県モニタリングポスト九町	町見公民館	西宇和郡伊方町九町1番耕地1800番地6		
Ik-29	県モニタリングポスト大成	大成消防詰所横	西宇和郡伊方町二見乙179番地3		
Ik-32	県モニタリングポスト豊之浦	豊之浦小学校跡	西宇和郡伊方町豊之浦800番地2		
Ik-35	県モニタリングポスト加周	亀ヶ池温泉	西宇和郡伊方町二見甲1310番地1		
Ik-49	県モニタリングポスト三崎	八幡浜警察署申警察官連絡所	西宇和郡伊方町正野1259番地	伊方町〔正野〕	電子線量計与修
Ya-14	県モニタリングポスト双岩	八幡浜市民スポーツパーク	八幡浜市若山9番耕地169	八幡浜市〔布喜川、若山、釜倉〕	電子線量計谷
Ya-16	県モニタリングポスト真穴	八幡浜市立真穴小学校	八幡浜市真網代162番地	八幡浜市〔真網代、穴井〕	電子線量計川名津
0o-03	県モニタリングポスト長浜	脇川あらし展望公園	大洲市長浜甲785番地	大洲市〔長浜沖浦【沖浦1 51、沖浦2 52、沖浦3 53、沖浦4 54、沖浦5 55、沖浦6 56、沖浦7 57、小浦団地1 52を含む】、長浜仁久【仁久1・仁久2・仁久3を含む】、長浜【長浜4、長浜5、長浜6、長浜7、長浜8、長浜9、長浜10、長浜11、長浜12、長浜13、長浜14、長浜15、長浜16、長浜17、長浜18、長浜19、長浜20、長浜21、長浜22、長浜23、長浜24、長浜25、長浜26、長浜27、長浜28、長浜29、長浜30、長浜31、長浜32、長浜33、長浜34、長浜35、長浜36、長浜37、長浜38、長浜39、長浜44、長浜45、長浜46、長浜47を含む】、長浜町黒田【黒田48、黒田49、黒田50を含む】、長浜町晴海〕	電子線量計下須戒
0o-07	県モニタリングポスト柴	大洲市養護老人ホームさくら苑	大洲市柴甲1402番地3	大洲市〔柴【柴139、柴140、柴141、柴142、柴143、柴144、柴145、柴146、柴147、柴148、柴149、柴150、柴151を含む】、白滝【白滝1 120、白滝2 121、白滝3 122、白滝4 123、白滝5 124、白滝6 125、白滝7 126、白滝8 127、白滝9 128、白滝10 129を含む】〕	電子線量計下須戒
0o-17	県モニタリングポスト平野	八幡浜・大洲地区総合運動公園	大洲市平野町野田乙1651番地	大洲市〔平野町野田B【坂田、香田、城の下、東大下、大下、平野町上、グリーンハイツ平野、鎌の田、大根、矢の地を含む】、黒木【黒木を含む】〕	電子線量計野田

Se-09	県モータリングボート三瓶	福島展望公園あらパーク	西予市三瓶町有太刀16番地	西予市〔有網代(6区)、有太刀、蔵貫浦、蔵貫〕	電子線量計周木
Se-11	県モータリングボート野村	野村シルク博物館	西予市野村町野村8号177番地1		
Se-16	県モータリングボート明浜	あけはまシーサイド・サンパーク	西予市明浜町高山甲461番地1	西予市〔高山3区、高山2区、高山1区、南組、上組、浜組、大狩浜、はまゆう、あけはま荘、門之脇〕	電子線量計宮野浦
Iy-02	県モータリングボート下灘	伊予市下灘ふれあいグラウンド	伊予市双海町串甲232番地1		
Uc-02	県モータリングボート内子	内子町役場	喜多郡内子町平岡甲168番地		
Uw-02	県モータリングボート吉田	東蓮寺ダム桜公園	宇和島市吉田町沖村甲2748番地3	宇和島市〔島首、沖村中、沖村上、沖村下、東蓮寺、桜校谷、河内中、河内上、筋〕	電子線量計白浦
-	四電モータリングステーション	ビジターズハウス付近	西宇和郡伊方町九町字コチワキ3番耕地210番4		
-	四電モータリングボートNo.1	九町越守衛所付近	西宇和郡伊方町九町字アラカヤ2番耕地663番		
-	四電モータリングボートNo.2	発電所南方向	西宇和郡伊方町九町字コチワキ3番耕地119番4		
-	四電モータリングボートNo.3	平塔守衛所付近	西宇和郡伊方町九町字コチワキ3番耕地353番6		
-	四電モータリングボートNo.4	亀浦変電所付近	西宇和郡伊方町亀浦字柿ヶ谷1346番1		
-	四電周辺モータリングボート中久之浜	水ヶ浦小学校付近	西宇和郡伊方町中之浜字水ヶ浦24番地	八幡浜市〔雨井、西町、琴平、内之浦、赤網代、本町〕	県MP湊浦
-	四電周辺モータリングボート三机	瀬戸総合体育館	西宇和郡伊方町三机乙3305番地1	伊方町〔松之浜、上倉、三机〕	四電MP塩成
-	四電周辺モータリングボート塩成	瀬戸農業公園	西宇和郡伊方町塩成乙293番地	伊方町〔塩成、高浦〕	四電MP三机
-	四電周辺モータリングボート大久	大久展望台	西宇和郡伊方町大久2370番地1号	伊方町〔大久、リゾート、高茂〕	電子線量計川之浜
-	四電周辺モータリングボート三崎	三崎高校	西宇和郡伊方町三崎543番地2号	伊方町〔高浦、三崎〕	電子線量計二名津
-	四電周辺モータリングボート喜木津	喜木津小学校跡	八幡浜市保内町喜木津2番耕地353番地1	八幡浜市〔広早、喜木津〕	県MP伊方越
-	四電周辺モータリングボート宮内	八幡浜市文化会館	八幡浜市保内町宮内1番耕地118番地	八幡浜市〔清水町、和田町、楠町、須川奥、日之地、須川里、磯岡、喜木町、城高、神越、下河原、出の奥、今出、防川、松岡、新堂、大竹、舟来谷、梶谷岡、横尾地〕	電子線量計宮内
-	四電周辺モータリングボート北浜	八幡浜市庁舎	八幡浜市北浜1丁目1番1号	八幡浜市〔八代、八代団地、舌間、栗野浦、大黒町、新町、築港、千代田町、大谷口、広瀬、古町、第1分区、第2分区、第3分区、第4分区、矢野町、大平、幸町松本町、港、高城、中浦、大内浦、杖ノ浦、勘定、白浜、近江屋町、津羽井、合田〕	四電MP宮内
-	四電周辺モータリングボート大洲	大洲市庁舎	大洲市大洲690番地1	大洲市〔阿蔵【深井、下里、柴尾、池富、有松、城地1・城地2・城地3、只越1、只越2、古久米武田を含む】、高山【成畑、高山西、高山東、奥深井を含む】、西大洲【上山辺、安場、札場、関谷、大洲幸楽園、丸山(西大洲)、大洲14北、八尾、とみす寮、下山辺、サンクレスト大洲を含む】、大洲【大洲1、大洲2、大洲3、大洲4、大洲5、大洲6、大洲7、大洲8、大洲9、大洲10、大洲11、大洲12、大洲13、大洲14南、大洲15、大洲16、大洲17、大洲18、大洲城山、椎の森を含む】、柚木【柚木19、柚木20、柚木21東、柚木21西、平成病院、帝京藤富士分校寮を含む】〕	電子線量計北只
-	四電周辺モータリングボート宇和	西予市庁舎	西予市宇和町卯之町三丁目434番地1	西予市〔ひまわり団地、明石、希望の森、小野田、野田、久枝3区、久枝2区、久枝1区、伊賀上7区、伊賀上6区、伊賀上5区、伊賀上4区、伊賀上3区、伊賀上2区、伊賀上1区、特別養護老人ホーム、郷団地、鬼窪1区、鬼窪2区、鬼窪3区、鬼窪4区、鬼窪5区、鬼窪6区、鬼窪7区、鬼窪8区、鬼窪9区、松葉学園、卯之町1区、卯之町2区、卯之町3区、卯之町4区、卯之町5区、卯之町6区、卯之町7区、卯之町8区、卯之町9区、卯之町10区、卯之町11区、卯之町12区、卯之町13区、卯之町14区甲、卯之町14区乙、卯之町15区、卯之町16区、神領、みどり団地、さくら団地〕	電子線量計永長
-	四電周辺モータリングボート湊浦	四電伊方アパート	西宇和郡伊方町湊浦440番地3	八幡浜市〔鼓尾〕	県MP湊浦
-	四電周辺モータリングボート島津	島津公民館付近	西宇和郡伊方町二見字島津乙956番2		
-	四電周辺モータリングボート亀浦	亀浦配水池付近	西宇和郡伊方町亀浦字平畑38番2		
-	四電周辺モータリングボート九町越	四電九町越寮付近	西宇和郡伊方町九町字アラカヤ2番耕地685番3		
-	四電周辺モータリングボート九町	九町老人広場	西宇和郡伊方町九町1番耕地597番地10		
-	四電周辺モータリングボート二見	旧町見中学校	西宇和郡伊方町二見字浜田甲842番1		
-	水準モータリングボート八幡浜	八幡浜市立武道館	八幡浜市487番地		
-	水準モータリングボート宇和島	南予地方局宇和島庁舎	宇和島市天神町7-1		
-	水準モータリングボート松山	産業技術研究所	松山市久米窪田町487-2		
-	水準モータリングボート今治	今治東中等教育学校	今治市桜井2丁目9番1号		
-	水準モータリングボート新居浜	総合科学博物館	新居浜市大生院2133-2		

※「防護措置を実施する地区」には、県広域避難計画の参考資料2に記載の地区名又は行政区名等を記載

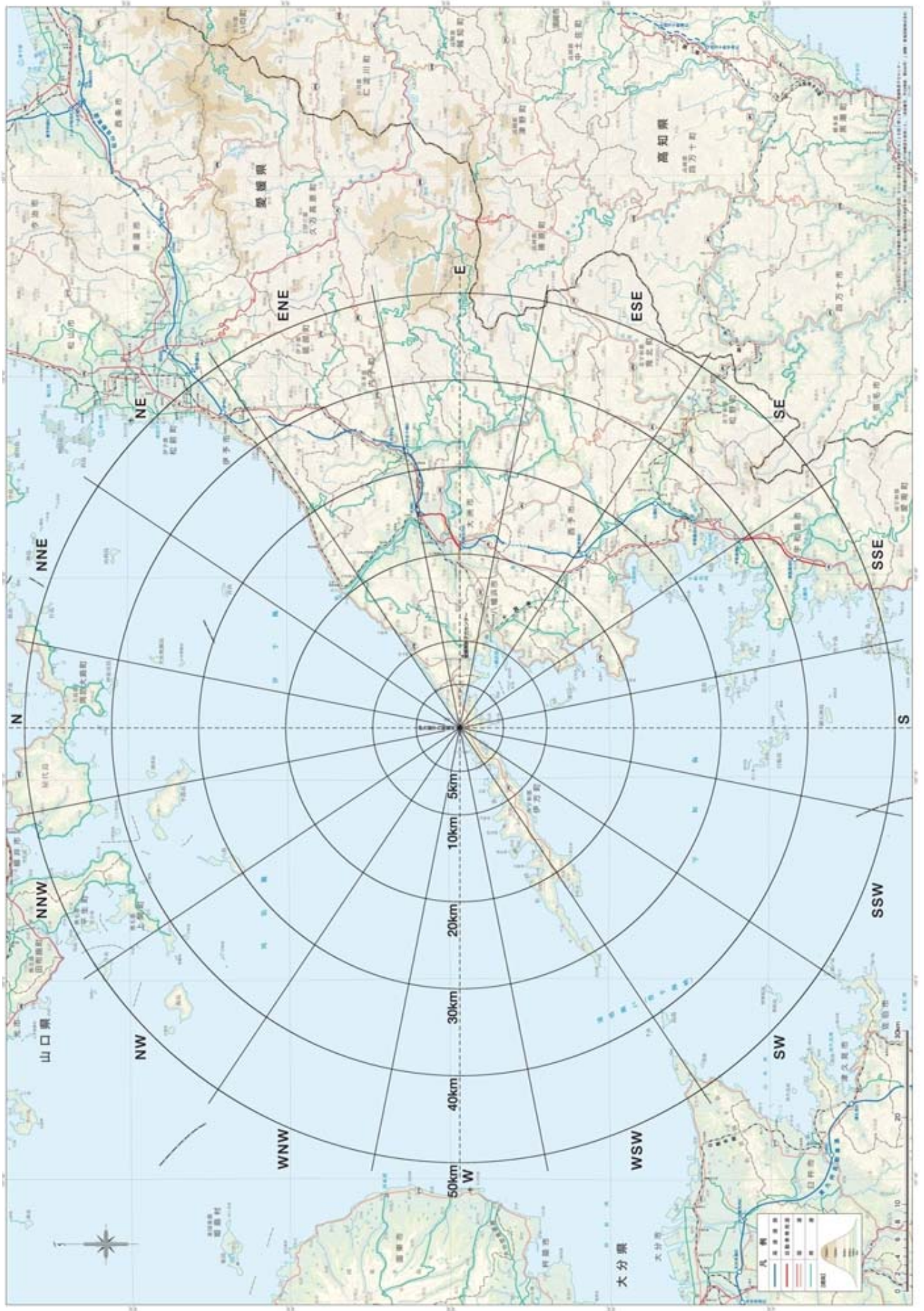
放射線測定地点と避難等防護措置実施区域の関連付け 地図

- ▲ 通信機能付き電子線量計 (EMP)
- モニタリングポスト (MP) 及びステーション (MS)



<資料4>原子力災害対策重点区域の範囲

(1) 原子力防災対策重点区域の周辺図 (愛媛県広域避難計画から抜粋)



(2) 原子力災害対策重点区域対象地区

平成28年4月1日現在

区分・距離		市町名	地域名	人口
P A Z	0～5 k m	伊方町	大浜、中之浜、仁田之浜、河内、湊浦1、湊浦2、小中浦、中浦、川永田1、川永田2、豊之浦、伊方越、亀浦、奥、向、畑、須賀、久保、西、二見、加周、田之浦、古屋敷、鳥津、大成、佐市、足成	5,340
		P A Z 計		
U P Z	5～10 k m	伊方町	三机、上倉、松之浜、高浦、大江、志津、塩成、川之浜	1,125
		八幡浜市	勘定、下河原、出の奥、今出、防川、神越、城高、喜木町、磯岡、須川里、日之地、西町、本町、赤網代、内之浦、雨井、琴平、楠町、和田町、清水町、宮内里、大竹、鼓尾、枇杷谷・両家、駄場、舟来谷、西之河内、喜木津、広早	10,195
		小計		
	10～15 k m	伊方町	神崎、小島、田部、高茂、リゾート、大久	661
		八幡浜市	杖ノ浦、大内浦、中浦、高城、白浜、近江屋町、幸町松本町、大平、港、津羽井、栗野浦、大黒町、新町、築港、千代田町、大谷口、広瀬、古町、第1分区、第2分区、第3分区、第4分区、国木・牛名、矢野町、五反田、川舞、八代団地、八代、大島、上泊、舌間、合田、高野地、松柏、松尾、郷、真網代、穴井、川名津、白石、松岡、新堂、梶谷岡、続藪、中当、川辻、横尾地、田の窪、小坂、森山、榎野、檜ノ木上、久保田、福岡、尾ノ花、菟田、野地、瀬田、須川奥、磯崎	23,621
		大洲市	出海87、出海88、出海89、出海90、出海91、出海92、出海93、櫛生68、櫛生69、櫛生77、櫛生78、櫛生79、櫛生80、櫛生81、櫛生82、櫛生83、櫛生84、豊茂113、豊茂114、本谷日、本谷影、横野（平野）	963
		西予市	周木、垣生、嶋山	1,385
		小計		

区分・距離	市町名	地域名	人口	
U P Z	15～20 k m	伊方町	二名津、明神、松、釜木、平磯、名取	828
		八幡浜市	布喜川、釜倉、谷、横平、若山、中津川、南裏、川之内、古藪	1,827
		大洲市	櫛生70、櫛生71、櫛生72、櫛生73、櫛生74、櫛生75、櫛生76、須沢85、須沢86、穂積100、穂積101、穂積102、沖浦1 51、沖浦2 52、沖浦3 53、沖浦4 54、沖浦5 55、沖浦6 56、沖浦7 57、小浦団地152、下須戒94、下須戒95、下須戒97、下須戒98、下須戒99、大和団地153、豊茂107、豊茂108、豊茂109、豊茂110、豊茂111、豊茂112、豊茂115、豊茂116、豊茂117、豊茂118、豊茂119、河春、屋敷、折尾、大宅、猿谷、東峰、西峰、初尾、池岡、梶屋敷、打越、松久保、非農家、柴150、柴151、平野町下、広岡（平野）、清広、里下、会心、地藏堂、矢の口、土井、沼田、保子野、日浦、栄谷、平野町上、大下、東大下、坂田、香田、城の下、矢の地、大根、富元、夜昼、滝の宮、鎌の田、明日香、グリーンハイツ平野、成畑、高山西、高山東、奥深井、有松、池富、柴尾、深井、下里、上山辺、安場、丸山（西大洲）、札場、関谷、大洲幸楽園、黒木、北裏、稲積	6,071
		西予市	河内、伊延東、伊延西、岡山、田苗、小原、岩木、郷内、西山田、1区、2区、3区、8区、安土（5区）、有網代（6区）、4区、7区、長早、二及、和泉、有太刀、蔵貫浦、蔵貫、皆江、下泊	8,214
		小計		16,940
	20～25 k m	伊方町	三崎、高浦、佐田、大佐田、井野浦、与修	1,509
		大洲市	長浜4、長浜5、長浜6、長浜7、長浜8、長浜9、長浜10、長浜11、長浜12、長浜13、長浜14、長浜15、長浜16、長浜17、長浜18、長浜19、長浜20、長浜21、長浜22、長浜23、長浜24、長浜25、長浜26、長浜27、長浜28、長浜29、長浜30、長浜31、長浜32、長浜33、長浜34、長浜35、長浜36、長浜37、長浜38、長浜39、長浜44、長浜45、長浜46、長浜47、仁久1、仁久2、仁久3、上老松103、上老松104、上老松105、	25,298

区分・距離		市町名	地域名	人口
U P Z	20~25 k m	大洲市	黒田48、黒田49、黒田50、今坊67、今坊58、今坊59、 今坊60、今坊61、今坊62、今坊63、今坊64、今坊65、 今坊66、下須戒96、大越106、大越137、柴139、柴 140、柴141、柴142、柴143、柴144、柴145、柴146、 柴147、柴148、柴149、白滝 1 120、白滝 2 121、 白滝 3 122、白滝 4 123、白滝 5 124、白滝 6 125、 白滝 7 126、白滝 8 127、白滝 9 128、白滝 1 0 129、戒川130、戒川131、戒川132、戒川133、戒川 134、戒川135、戒川136、上町（八多喜町）、中町 （八多喜町）、下町上、下町下、元町 1、元町 2、 岩津、湯の子、新町下、新町中、新町上、宇山、家 野、八多浪、伊州子、表米津、谷米津、河内（米津）、 中場、田の久保、本村、森（手成）、広岡（手成）、 峠、多田、山高、阿寄、坂本、大谷、田辺、和田下、 和田中、和田上、石橋、大洲ホーム、西山、石仏、 小田、寿、ひえ田、城地 1、城地 2、城地 3、古久 米武田、只越 1、只越 2、大洲14北、八尾、とみす 寮、下山辺、サンクレスト大洲、北只、玉川、五郎 1、五郎 2、五郎 3、五郎 4、五郎 5、慶雲寺、渡 場 2、渡場 3、殿町、西裡、上地蔵西、上地蔵東、 射場、大黒、恵美須、下地蔵、昭和、宮前、駅前、 肱川、上山根、下山根、旭、常磐町 6、稲澤ハイツ、 福間口マンション、大洲 1、大洲 2、大洲 3、大洲 4、大洲 5、大洲 6、大洲 7、大洲 8、大洲 9、大 洲10、大洲城山、大洲11、大洲12、大洲13、大洲14 南、大洲15、大洲16、大洲17、大洲18、椎の森、常 磐町 1、常磐町 2、常磐町 3、常磐町 4、常磐町 5、 大正、新町 1、新町 2、新町 3、堀の内 1、堀の内 2、若宮上 1、若宮上 2、若宮中 1、若宮中 2、若 宮下 1、若宮下 2、東若宮、渡場 1、日の出 1、白 方、多賀、立岡、中ヶ市、天満、山根、西岡、石田 口、国土交通省東大洲寮、柚木19、柚木20、柚木21 東、柚木21西、平成病院、帝京富士分校寮、松尾、 日の出 2、東大洲、河内（東大洲）、神宮、国土交 通省寮、大洲中央病院寮、国土交通省宿舎第 3 号、 白方市営住宅、県営大洲東団地、森井マンション、 山田マンション、区外（喜多地区）、平坂、小鳥越、 西松ヶ花、平曾、平畑、森（市木）、四国電力寮、 清和園、大洲育成園、大洲学園、下松尾、下町 1、 西、富士、杭瀬、貫小屋、野地、小倉、父、裾野、 希望ヶ丘荘、小貝、都、野佐来、長谷、横野（横野）、 梅川	(25, 298)

区分・距離	市町名	地域名	人口	
U P Z	20～25 k m	西予市	俵津1区、俵津2区、俵津3区、俵津4区、俵津5区、俵津6区、俵津7区、俵津8区、俵津9区、渡江、門之脇、あけはま荘、はまゆう、大狩浜、浜組、上組、南組、高山1区、高山2区、高山3区、高山4区、高山5区、高山6区、宮之浦1区、宮之浦2区、宮之浦3区、田之浜1区、田之浜2区、田之浜3区、田之浜4区、久保、東多田、信里、瀬戸、加茂、大江、杵所、清沢上、清沢下、真土、坂戸、山田、仁土、卯之町1区、卯之町2区、卯之町3区、卯之町4区、卯之町5区、卯之町6区、卯之町7区、卯之町8区、卯之町9区、卯之町10区、卯之町11区、卯之町12区、卯之町13区、卯之町14区甲、卯之町14区乙、卯之町15区、卯之町16区、松葉学園、鬼窪1区、鬼窪2区、鬼窪3区、鬼窪4区、鬼窪5区、鬼窪6区、鬼窪7区、鬼窪8区、鬼窪9区、郷団地、特別養護老人ホーム、伊賀上1区、伊賀上2区、伊賀上3区、伊賀上4区、伊賀上5区、伊賀上6区、伊賀上7区、神領、久枝1区、久枝2区、久枝3区、野田、小野田、希望の森、永長、れんげ団地、上松葉、下松葉、松葉団地、若宮団地、ひまわり団地、みどり団地、明石、新城、常定寺、窪、平野、伊崎、田野中、さくら団地	16,581
		小計		43,388
	25～30 k m	伊方町	串、正野	601
大洲市		大東、赤田、居場、道成、本郷（柳沢）、有久保、河内（柳沢）、河向、藤縄1、藤縄2、藤縄3、藤縄4、田処西、田処下、向井、川上、東（田処）、境、中山西、中山東、野久保、野田、土肥、城1、城2、城3、区外（平地）、阿部、上東、中東、下東、朝日、上町（菅田）、中町（菅田）、下町2、下町3、村島、中組、上組、大久保、中富久保、惣谷、田合、山口、和田1、西和田東、西和田西、古町、城山、神南、東松ヶ花、和田2、帝京寮、町1番、町2番、町3番、町4番、川東1、川東2、川東3、川西、恋木1番、恋木2番、恋木3番、立山、麓、喜多山中組、喜多山下組、二軒茶屋、成見、板野、藤の川、譲葉、道屋敷、東（菅田）、天貢、西谷、池田、本郷（菅田）、追打、根元、本谷、満屋敷、丸山（蔵川）、日の平、川口、太田、宮野、舟原、小石、八河、富谷、森山本村、東（森山）	9,519	

区分・距離		市町名	地域名	人口
U P Z	25～30 k m	西予市	稲生上、稲生下、皆田日之地、皆田岡組、皆田下組、下川上組、下川中組、明間倉谷、下川下組、明間上成、明間岡山、明間昭和、明間中組、白髭奥組、白髭中間、白髭中組、白髭白岩、松溪上組、松溪上中、松溪下中、松溪下組、鳥鹿野上、鳥鹿野中、鳥鹿野下、旭上組、旭下組、長谷、蔭の地、日の地、古谷、四郎谷中、河西、四郎谷上、舟坂、成城、杉山、榎、柿木、金集、小滝	2,870
		宇和島市	板ノ浦、中浦、古浦、船間1、船間2、大良、惣代、南君西、鳥首、沖村中、沖村上、沖村下、東蓮寺、検校谷、河内中、河内上、筋、池の浦、深浦下、深浦上、宮の浦西、宮の浦東、和田、浜、与村井西、与村井中、与村井東、脇中島、日の平、奥南、先新浜、畦屋三つ尾、花組、奥白井谷、引地雪森、小名、中之谷、高城、茜荘、嘉島	4,263
		伊予市	満野浜、満野空、松尾、富貴、本村、池ノ久保、下浜	759
		内子町	黒内坊	123
	小計			18,135
UPZ 計			116,413	
合計			121,753	

<資料5>原子力災害対策重点区域の人口、世帯数

伊方発電所からの方向別人口

平成28年4月1日現在

区域	市町村名	原子力発電所からの位置 距離(km)	方位	世帯数	人口														うち在宅の選理 行動要支援者数
					新生児	1ヶ月以上 3歳未満	3歳以上 7歳未満	7歳以上 13歳未満	13歳以上 16歳未満	16歳以上 20歳未満	20歳以上 30歳未満	30歳以上 40歳未満	40歳以上 50歳未満	50歳以上 60歳未満	60歳以上 70歳未満	70歳以上 80歳未満	80歳以上	計	
P A Z	伊方町	0km~5km	東南東	241	1	5	15	23	19	16	49	43	61	95	112	82	87	608	20
			東	1,198	5	57	93	109	75	86	231	278	259	333	412	340	338	2,616	60
			南南東	244	0	0	3	8	10	32	26	55	79	112	97	90	520	15	8
			東北東	69	0	2	1	1	1	0	9	4	13	24	25	23	43	146	8
			南	161	0	5	12	27	15	4	16	37	41	50	62	55	28	352	14
			南南西	172	0	5	11	9	6	12	16	24	24	32	56	73	61	376	28
			南西	173	0	6	6	13	6	11	23	25	30	30	57	88	62	393	15
			西南西	155	0	3	7	13	7	10	14	27	41	43	65	49	50	329	15
			小計	2,413	6	83	148	203	137	149	390	464	532	737	949	769	773	5,340	175
			5km~10km	267	1	8	15	19	10	13	34	30	37	76	100	83	109	535	21
U P Z	八幡浜市	5km~10km	西南西	285	1	5	11	32	15	27	53	43	58	80	99	78	88	590	12
			南西	552	2	13	26	51	25	40	87	73	95	156	199	161	197	1,125	33
			西南西	148	0	1	1	4	5	6	4	7	17	21	68	55	75	264	10
			南西	183	0	7	12	9	11	7	11	27	34	39	56	77	42	397	11
			小計	331	0	8	13	13	12	17	31	41	56	77	145	97	151	661	21
			15km~20km	313	0	5	8	11	11	13	19	22	40	73	135	109	165	611	16
			南西	104	0	0	2	3	1	9	7	13	6	32	55	26	63	217	8
			小計	417	0	5	10	14	12	22	26	35	46	105	190	135	228	828	24
			20km~25km	759	0	12	15	31	43	50	71	66	129	203	290	270	329	1,509	71
			小計	759	0	12	15	31	43	50	71	66	129	203	290	270	329	1,509	71
大洲市	八幡浜市	25km~30km	西南西	286	0	6	3	15	11	15	23	28	64	86	112	102	136	601	21
			小計	286	0	6	3	15	11	15	23	28	64	86	112	102	136	601	21
			合計	4,758	8	127	215	327	240	293	628	707	922	1,364	1,885	1,534	1,814	10,064	345
			5km~10km	187	0	4	4	8	12	20	32	55	36	84	71	68	402	43	
			東	4,220	7	189	327	495	264	345	860	995	1,292	1,191	1,605	1,114	966	9,610	729
			北東	91	0	0	2	2	2	5	7	15	26	37	22	65	183	31	
			小計	4,498	7	193	331	505	274	359	887	1,032	1,322	1,253	1,726	1,207	1,099	10,195	803
			9.5/3	2	294	456	824	504	669	1,295	1,609	2,417	2,624	3,553	2,953	2,597	19,797	2,114	
			東南東	814	2	25	45	77	44	72	95	147	198	250	396	327	310	1,988	177
			南東	605	0	22	27	42	24	34	93	106	134	200	300	277	257	1,456	128
大洲市	八幡浜市	10km~15km	東	232	0	1	3	8	5	3	10	25	30	37	84	64	110	380	100
			北東	11,224	4	342	531	951	577	778	1,493	1,887	2,779	3,111	4,333	3,561	3,274	23,621	2,519
			小計	11,224	4	342	531	951	577	778	1,493	1,887	2,779	3,111	4,333	3,561	3,274	23,621	2,519
			15km~20km	825	0	16	34	75	49	63	108	131	178	282	358	276	257	1,827	186
			東南東	825	0	16	34	75	49	63	108	131	178	282	358	276	257	1,827	186
			小計	16,547	11	551	896	1,531	900	1,200	2,488	3,050	4,279	4,646	6,417	5,044	4,630	35,643	3,508
			合計	16,547	11	551	896	1,531	900	1,200	2,488	3,050	4,279	4,646	6,417	5,044	4,630	35,643	3,508
			10km~15km	363	0	11	16	17	7	22	41	59	55	107	139	137	155	766	60
			北東	48	0	2	4	4	7	11	4	9	9	17	18	15	24	114	4
			東北東	38	0	0	0	0	0	0	4	6	4	13	14	24	18	83	8
大洲市	八幡浜市	15km~20km	東	449	0	13	20	18	9	29	56	69	68	137	171	176	197	963	72
			北東	771	0	38	56	80	39	55	116	154	165	216	331	227	237	1,714	103
			東北東	374	0	15	10	17	13	14	47	60	41	105	172	112	188	794	44
			東	1,583	2	55	97	143	95	130	256	326	427	458	637	423	377	3,426	144
			東南東	62	0	1	3	3	6	2	13	13	13	10	33	21	29	137	12
			小計	2,790	2	109	166	243	150	205	421	553	646	789	1,173	783	831	6,071	303
			北東	1,283	0	33	67	78	53	93	171	177	289	364	472	421	465	2,683	196
			東北東	1,775	0	57	91	151	107	156	289	331	382	577	756	524	675	4,096	201
			東	8,127	14	411	685	1,093	577	747	1,478	2,124	2,417	2,289	2,627	1,920	1,824	18,206	668
			東南東	152	0	3	3	7	6	2	27	24	21	45	75	40	60	313	15
小計	11,337	14	504	846	1,329	743	998	1,965	2,656	3,109	3,275	3,930	2,905	3,024	25,298	1,080			
大洲市	八幡浜市	25km~30km	東北東	260	0	6	7	13	8	17	27	34	44	73	108	109	113	559	51
			東	3,783	6	228	343	493	278	350	772	1,048	1,096	1,140	1,461	919	826	8,960	368
			小計	4,043	6	234	350	506	286	367	799	1,082	1,140	1,213	1,569	1,028	939	9,519	419
			合計	18,619	22	860	1,382	2,096	1,188	1,599	3,241	4,360	4,963	5,414	6,843	4,892	4,991	41,851	1,874

伊方発電所からの方向別人口

平成28年4月1日現在

区域	市町名	原子力発電所からの位置		世帯数	人口																うち在宅の選理 行動要支援者数
		距離(km)	方位		新生児	1ヶ月以上 3歳未満	3歳以上 7歳未満	7歳以上 13歳未満	13歳以上 16歳未満	16歳以上 20歳未満	20歳以上 30歳未満	30歳以上 40歳未満	40歳以上 50歳未満	50歳以上 60歳未満	60歳以上 70歳未満	70歳以上 80歳未満	80歳以上	計			
UPZ	西予市	10km~15km	南南東	690	0	19	21	40	25	27	76	143	135	158	323	215	203	1,385	66		
		小計		690	0	19	21	40	25	27	76	143	135	158	323	215	203	1,385	66		
		15km~20km	南東	1,074	0	52	59	115	52	92	207	356	346	409	721	593	581	2,363	136		
		小計		2,832	2	73	119	230	120	197	296	468	592	646	1,119	964	1,025	5,851	214		
		20km~25km	南南東	3,906	2	125	178	345	172	289	503	824	938	1,055	1,840	1,557	1,606	8,214	350		
		小計		5,894	13	300	466	750	382	482	952	1,424	1,635	1,596	2,063	1,512	1,539	13,114	473		
		25km~30km	南東	7,529	14	343	520	836	451	568	1,145	1,653	1,909	2,003	2,728	2,147	2,264	16,581	731		
		小計		1,218	0	63	82	133	52	92	200	260	312	309	486	409	472	2,870	111		
		合計		13,343	16	550	801	1,354	700	976	1,924	2,880	3,294	3,525	5,377	4,328	4,545	29,050	1,258		
		UPZ		25km~30km	南東	1,544	0	55	87	156	84	161	262	339	439	522	788	667	4,172	107	
P A Z	宇和島市	0km~5km	小計	40	0	0	0	0	0	1	7	5	6	20	15	27	91	1			
		小計		1,584	0	55	87	156	84	162	269	344	445	542	803	622	694	4,263	108		
		合計		1,584	0	55	87	156	84	162	269	344	445	542	803	622	694	4,263	108		
		25km~30km	北東	309	2	6	16	28	10	14	60	53	59	102	155	122	132	759	9		
		小計		309	2	6	16	28	10	14	60	53	59	102	155	122	132	759	9		
		合計		309	2	6	16	28	10	14	60	53	59	102	155	122	132	759	9		
		25km~30km	東北東	49	0	2	4	5	5	3	9	9	7	19	16	20	21	123	3		
		小計		49	0	2	4	5	5	3	9	9	7	19	16	20	21	123	3		
		合計		49	0	2	4	5	5	3	9	9	7	19	16	20	21	123	3		
		P A Z		0km~5km	小計	2,413	6	83	148	203	137	149	390	464	532	737	949	773	5,340	175	
UPZ	UPZ	5km~10km	小計	5,050	9	206	357	556	299	399	974	1,105	1,417	1,409	1,925	1,368	1,296	11,320	836		
		小計		12,694	4	382	585	1,022	623	851	1,656	2,140	3,038	3,483	4,972	4,049	3,825	26,630	2,678		
		小計		7,938	4	255	388	677	383	579	1,058	1,543	1,808	2,231	3,561	2,751	2,922	16,940	863		
		小計		19,625	28	859	1,381	2,196	1,237	1,616	3,181	4,375	5,147	5,481	6,948	5,322	5,617	43,388	1,882		
		小計		7,489	8	366	542	843	448	653	1,360	1,774	2,039	2,268	3,145	2,304	2,385	18,135	671		
		合計		52,796	53	2,068	3,253	5,294	2,990	4,098	8,229	10,937	13,449	14,872	20,551	15,794	16,045	116,413	6,930		
UPZ		25km~30km	小計	55,209	59	2,151	3,401	5,497	3,127	4,247	8,619	11,401	13,981	15,609	21,500	16,563	16,181	121,753	7,105		
UPZ		合計		55,209	59	2,151	3,401	5,497	3,127	4,247	8,619	11,401	13,981	15,609	21,500	16,563	16,181	121,753	7,105		

伊方発電所からの方向別人口 内訳

平成28年4月1日現在

市町名	地区名	地区名 読み仮名	行政区名	行政区名 読み仮名	方位	距離(km)	世帯数	人口													うち在宅の世帯 行動要支援者数		
								新生児	1ヶ月以上 3歳未満	3歳以上 7歳未満	7歳以上 13歳未満	13歳以上 16歳未満	16歳以上 20歳未満	20歳以上 30歳未満	30歳以上 40歳未満	40歳以上 50歳未満	50歳以上 60歳未満	60歳以上 70歳未満	70歳以上 80歳未満	80歳以上		計	
伊方町	伊方	大浜	おおはま	東	東南	0~5	168	1	2	11	15	11	10	38	27	43	72	60	58	424	14		
伊方町	伊方	中之浜	なかのほま	東	東南	0~5	73	0	3	4	8	8	6	11	16	18	23	36	22	29	184	6	
伊方町	伊方	仁田之浜	にたのはま	東	東	0~5	156	2	3	5	5	10	9	44	31	31	44	52	44	43	323	6	
伊方町	伊方	河内	かわち	東	東	0~5	126	0	3	8	8	4	5	13	18	30	39	51	36	47	262	7	
伊方町	伊方	湊浦1	みなとうらいち	東	東	0~5	517	3	42	60	69	38	37	120	158	112	124	107	121	131	1122	16	
伊方町	伊方	湊浦2	みなとうらに	東	東	0~5	32	0	0	2	4	1	0	3	12	6	9	13	8	2	60	4	
伊方町	伊方	小中浦	こなかうら	東	東	0~5	58	0	1	3	2	7	14	12	6	16	21	29	24	19	154	4	
伊方町	伊方	中浦	なかうら	東	東	0~5	90	0	3	5	6	5	8	12	16	30	31	43	30	23	212	4	
伊方町	伊方	川永田1	かわながたいち	東	東	0~5	171	0	4	10	14	10	13	19	32	25	50	97	63	65	402	13	
伊方町	伊方	川永田2	かわながたに	東	東	0~5	48	0	1	0	1	0	0	8	5	9	15	20	14	8	81	3	
伊方町	伊方	豊之浦	とよのうら	東	東南	0~5	176	0	0	3	6	6	9	28	17	45	65	62	76	65	382	11	
伊方町	伊方	奥	おく	南	南東	0~5	68	0	0	0	2	2	1	4	9	10	14	50	21	25	138	4	
伊方町	伊方	伊方越	いかたごし	南	南東	0~5	27	0	2	1	1	0	0	7	1	4	11	12	9	20	67	4	
伊方町	伊方	亀浦	かめうら	南	東北	0~5	42	0	0	0	1	1	0	2	3	9	13	13	14	23	79	4	
伊方町	伊方	向	むかい	南	南	0~5	67	0	1	3	3	1	0	4	11	11	27	27	24	9	121	6	
伊方町	伊方	畑	はた	南	南	0~5	94	0	4	9	24	14	4	12	26	30	23	35	31	19	231	8	
伊方町	伊方	須賀	すか	南	南西	0~5	73	0	3	4	2	2	3	5	4	11	26	36	28	32	156	18	
伊方町	伊方	久保	くぼ	南	南西	0~5	44	0	0	5	6	3	3	5	8	6	17	11	14	22	100	3	
伊方町	伊方	西	にし	南	南西	0~5	55	0	2	2	1	1	6	6	12	15	13	26	19	17	120	7	
伊方町	伊方	二見	ふたみ	南	南西	0~5	29	0	0	1	1	2	2	3	3	4	7	18	16	8	65	4	
伊方町	伊方	加周	かしゅう	南	南西	0~5	46	0	1	1	7	1	2	5	8	9	13	27	12	15	101	1	
伊方町	伊方	田之浦	たのうら	南	南西	0~5	72	0	5	4	5	2	6	11	12	15	26	30	21	33	170	8	
伊方町	伊方	古屋敷	ふるやしき	南	南西	0~5	26	0	0	0	0	1	1	4	2	2	11	13	10	57	2		
伊方町	伊方	島津	とりず	南	南西	0~5	44	0	0	2	3	1	0	5	6	11	11	20	17	10	86	5	
伊方町	伊方	大成	おおなる	南	南西	0~5	37	0	2	3	6	4	5	2	11	12	9	16	7	9	86	4	
伊方町	瀬戸	佐市	さいち	西	南西	0~5	12	0	0	0	0	0	2	5	6	10	17	19	26	16	27	135	5
伊方町	瀬戸	足成	あしなる	西	南西	0~5	62	0	1	2	4	2	5	6	10	17	4	3	9	4	22	1	
伊方町	0km~5km	東南東					241	1	5	15	23	19	16	49	43	61	95	112	82	87	608	20	
伊方町	0km~5km	東					1,198	5	57	93	109	75	86	231	278	259	333	412	340	338	2,616	60	
伊方町	0km~5km	南南東					244	0	0	3	8	10	10	32	26	55	79	112	97	90	520	15	
伊方町	0km~5km	東北東					69	0	2	1	1	1	0	9	4	13	24	25	23	43	146	8	
伊方町	0km~5km	南					161	0	5	12	27	15	4	16	37	41	50	62	55	28	352	14	
伊方町	0km~5km	南南西					172	0	5	11	9	6	12	16	24	32	56	73	61	71	376	28	
伊方町	0km~5km	南西					173	0	6	6	13	6	11	23	25	30	57	88	62	66	393	15	
伊方町	0km~5km	西南西					155	0	3	7	13	7	10	14	27	41	43	65	49	50	329	15	
伊方町	0km~5km	小計					2,413	6	83	148	203	137	149	390	464	532	737	949	769	773	5,340	175	
伊方町	瀬戸	三机	みつくえ	西	南西	5~10	186	1	7	15	18	9	9	24	24	33	52	70	55	63	380	10	
伊方町	瀬戸	上倉	あげくら	西	南西	5~10	8	0	0	0	0	0	0	3	0	0	3	2	1	5	14	1	
伊方町	瀬戸	松之浜	まつのはま	西	南西	5~10	5	0	0	0	0	0	0	0	0	0	0	0	0	0	8	0	
伊方町	瀬戸	高浦	たこら	西	南西	5~10	4	0	0	0	0	0	0	0	0	0	0	0	0	0	7	0	
伊方町	瀬戸	大津	おおえ	西	南西	5~10	45	0	1	0	1	1	4	7	4	2	16	17	15	27	95	5	
伊方町	瀬戸	志津	しつ	西	南西	5~10	19	0	0	0	0	0	0	0	0	1	2	10	4	13	31	5	
伊方町	瀬戸	川之浜	かわのはま	西	南西	5~10	166	0	2	6	25	10	17	32	26	38	39	44	41	56	336	1	
伊方町	瀬戸	塩成	しおなし	西	南西	5~10	119	1	3	5	7	5	10	21	17	20	41	55	37	32	254	11	
伊方町	5km~10km	西南西					267	1	8	15	19	10	13	34	30	37	76	100	83	109	535	21	
伊方町	5km~10km	南西					285	1	5	11	32	15	27	53	43	58	80	99	78	88	590	12	
伊方町	5km~10km	小計					552	2	13	26	51	25	40	87	73	95	156	199	161	197	1,125	33	
伊方町	瀬戸	小島	こじま	西	南西	10~15	39	0	0	0	0	0	0	1	0	0	4	3	18	15	21	66	1
伊方町	瀬戸	田部	たぶ	西	南西	10~15	34	0	0	0	0	0	0	0	0	1	8	3	17	11	18	65	4
伊方町	瀬戸	高茂	こうも	西	南西	10~15	7	0	0	0	0	0	0	0	0	1	5	2	0	6	16	0	0

伊方発電所からの方向別人口 内訳

平成28年4月1日現在

1 伊方町

市町名	地区名	地区名 読み仮名	行政区名	行政区名 読み仮名	方位	原子力発電所からの位置 距離(km)	世帯数	人口													うち在宅の世帯 行動要支援者数			
								新生児	1ヶ月以上 3歳未満	3歳以上 7歳未満	7歳以上 13歳未満	13歳以上 16歳未満	16歳以上 20歳未満	20歳以上 30歳未満	30歳以上 40歳未満	40歳以上 50歳未満	50歳以上 60歳未満	60歳以上 70歳未満	70歳以上 80歳未満	80歳以上		計		
伊方町	瀬戸		リゾート	りぞーと	西南西	10~15	31	0	1	0	0	0	0	0	0	1	4	3	4	15	3	55	1	
伊方町	瀬戸		神崎	こうざき	西南西	10~15	37	0	0	1	1	0	0	0	1	2	2	1	6	7	14	27	62	4
伊方町	瀬戸		大久	おおく	南西	10~15	183	0	7	12	9	7	11	11	27	34	39	56	77	42	76	397	11	
	10km~15km		西南西				148	0	1	4	5	6	4	7	17	21	21	68	55	75	264	10		
	10km~15km		南西				183	0	7	12	9	7	11	11	27	34	39	56	77	42	76	397	11	
	10km~15km		小計				331	0	8	13	13	12	17	17	31	41	56	77	145	97	151	661	21	
伊方町	三崎		二名津	ふたなづ	西南西	15~20	175	0	5	8	8	6	9	9	17	16	21	53	82	62	72	359	12	
伊方町	三崎		明神	みょうじん	西南西	15~20	31	0	0	0	0	0	0	0	1	3	1	6	12	9	18	50	1	
伊方町	三崎		松	まつ	西南西	15~20	51	0	0	0	0	0	1	3	0	1	7	6	20	20	37	95	2	
伊方町	三崎		金木	かまぎ	西南西	15~20	35	0	0	0	0	2	0	0	0	0	4	2	11	10	29	58	1	
伊方町	三崎		平磯	ひらいそ	西南西	15~20	21	0	0	0	1	4	1	1	1	2	7	6	10	8	9	49	0	
伊方町	三崎		名取	なとり	南西	15~20	104	0	0	2	3	1	9	1	7	13	6	32	55	26	63	217	8	
	15km~20km		西南西				313	0	5	8	11	11	13	19	22	40	73	135	109	165	611	16		
	15km~20km		南西				104	0	0	2	3	1	9	7	13	6	32	55	26	63	217	8		
	15km~20km		小計				417	0	5	10	14	12	22	26	35	46	105	190	135	228	828	24		
伊方町	三崎		三崎	みさき	西南西	20~25	496	0	11	15	27	33	39	46	53	92	144	182	167	192	1001	42		
伊方町	三崎		高浦	たかうら	西南西	20~25	48	0	1	0	1	5	1	6	5	7	12	18	20	15	91	3		
伊方町	三崎		佐田	さだ	西南西	20~25	22	0	0	0	0	0	0	0	2	2	1	10	10	10	35	0		
伊方町	三崎		大佐田	おおさだ	西南西	20~25	37	0	0	0	0	1	1	1	1	6	2	13	18	22	65	4		
伊方町	三崎		井野浦	いのうら	西南西	20~25	57	0	0	0	0	0	0	0	8	0	8	18	28	14	35	111	6	
伊方町	三崎		与修	よほこり	西南西	20~25	99	0	0	0	3	4	9	10	5	14	26	39	41	55	206	16		
	20km~25km		西南西				759	0	12	15	31	43	50	71	66	129	203	290	270	329	1,509	71		
	20km~25km		小計				759	0	12	15	31	43	50	71	66	129	203	290	270	329	1,509	71		
伊方町	三崎		串	くし	西南西	25~30	138	0	5	0	9	8	9	8	12	35	43	45	55	71	300	3		
伊方町	三崎		正野	しょうの	西南西	25~30	148	0	1	3	6	3	6	15	16	29	43	67	47	65	301	18		
	25km~30km		西南西				286	0	6	3	15	11	15	23	28	64	86	112	102	136	601	21		
	25km~30km		小計				286	0	6	3	15	11	15	23	28	64	86	112	102	136	601	21		
	P A Z圏内		合計				2,413	6	83	148	203	137	149	390	464	532	737	949	769	773	5,340	175		
	U P Z圏内		合計				2,345	2	44	67	124	103	144	238	243	390	627	936	765	1,041	4,724	170		
伊方町			合計				4,758	8	127	215	327	240	293	628	707	922	1,364	1,885	1,534	1,814	10,064	345		

伊方発電所からの方向別人口 内訳

平成28年4月1日現在

市町名	地区名	地区名 読み仮名	行政区名	行政区 読み仮名	方位	距離(km)	世帯数	人口														計	うち在宅の延戸 行動要支援者数
								新生児	1ヶ月以上 3歳未満	3歳以上 7歳未満	7歳以上 13歳未満	13歳以上 16歳未満	16歳以上 20歳未満	20歳以上 30歳未満	30歳以上 40歳未満	40歳以上 50歳未満	50歳以上 60歳未満	60歳以上 70歳未満	70歳以上 80歳未満	80歳以上			
八幡浜市	江戸岡地区	えだおか	第4分区	たいよんぶんく	東南東	10~15	387	12	22	29	13	20	13	106	81	153	124	93	763	83			
八幡浜市	神山地	かみやま	国木・牛名	くにぎ・うじな	東南東	10~15	123	2	12	22	13	22	21	28	42	39	54	27	29	311	18		
八幡浜市	神山地	かみやま	矢野町	やのまち	東南東	10~15	123	12	9	6	7	9	23	33	38	31	47	26	22	263	24		
八幡浜市	神山地	かみやま	五区田	ごたんだ	東南東	10~15	975	24	39	97	70	71	134	147	234	266	374	268	267	1,991	265		
八幡浜市	神山地	かみやま	川舞	かわまい	東南東	10~15	261	11	10	20	9	18	49	44	63	92	101	85	74	576	51		
八幡浜市	神山地	かみやま	八代団地	やしろだんち	東南東	10~15	389	6	15	39	32	45	61	63	119	143	144	114	86	867	69		
八幡浜市	神山地	かみやま	八代	やしろ	東南東	10~15	167	7	5	15	8	15	22	28	49	57	86	50	39	381	37		
八幡浜市	大島地区	おおしま	大島	おおしま	東南東	10~15	148	1	2	5	4	5	2	11	13	34	54	58	81	253	50		
八幡浜市	上泊地区	かわかみ	上泊	かみかまり	東南東	10~15	72	1	2	5	4	5	12	14	21	30	32	48	27	201	13		
八幡浜市	舌田地区	しただ	舌田	しただ	東南東	10~15	141	4	2	3	8	12	27	23	43	44	56	52	55	288	38		
八幡浜市	舌田地区	しただ	合田	ごうだ	東南東	10~15	173	4	2	3	8	12	27	23	43	49	84	67	64	386	46		
八幡浜市	千文地区	せんじょう	高野地	たかのじ	東南東	10~15	58	3	1	3	4	3	11	8	14	26	30	22	26	151	12		
八幡浜市	千文地区	せんじょう	松栢	まつかや	東南東	10~15	605	25	42	67	42	51	89	119	179	148	239	195	144	1,340	119		
八幡浜市	千文地区	せんじょう	松尾	まつお	東南東	10~15	335	12	17	40	19	24	44	61	86	114	146	110	72	745	65		
八幡浜市	千文地区	せんじょう	郷	ごう	東南東	10~15	354	15	13	25	10	14	64	61	69	108	160	108	86	733	76		
八幡浜市	真穴地区	まあな	真瀬代	まあじろ	南東	10~15	244	1	10	19	31	18	27	16	56	78	122	107	90	640	52		
八幡浜市	真穴地区	まあな	穴井	あない	南東	10~15	248	5	11	13	11	19	24	26	58	89	100	102	104	563	62		
八幡浜市	川上地区	かわかみ	川名津	かわなづ	南東	10~15	270	7	11	29	14	24	45	55	66	65	143	100	94	653	53		
八幡浜市	川上地区	かわかみ	白石	しらいし	南東	10~15	52	3	4	4	1	2	10	9	18	31	18	22	132	10			
八幡浜市	日土地	ひつち	松岡	まつおか	東	10~15	34	3	2	3	1	2	7	5	7	15	14	13	77	8			
八幡浜市	日土地	ひつち	新堂	しんどう	東	10~15	31	1	1	2	2	2	5	5	11	17	18	10	75	7			
八幡浜市	日土地	ひつち	梶谷岡	かじやおか	東	10~15	57	2	4	2	4	10	11	12	11	30	21	27	136	16			
八幡浜市	日土地	ひつち	森山	もりやま	東	10~15	23	1	3	1	1	4	10	4	8	14	6	17	71	8			
八幡浜市	日土地	ひつち	榎野	えのきの	東	10~15	12	1	2	2	2	2	2	2	9	4	5	5	30	5			
八幡浜市	日土地	ひつち	榎ノ木上	かしのきうえ	東	10~15	12	1	1	3	2	3	2	3	4	2	3	3	4	26	5		
八幡浜市	日土地	ひつち	久保田	くぼた	東	10~15	45	5	5	8	5	8	9	7	15	27	12	23	112	8			
八幡浜市	日土地	ひつち	福岡	ふくおか	東	10~15	46	5	3	2	4	7	10	10	10	21	26	12	14	114	8		
八幡浜市	日土地	ひつち	尾ノ花	おのぼな	東	10~15	19	1	1	1	1	2	2	2	8	7	3	10	35	6			
八幡浜市	日土地	ひつち	蕨田	むしろだ	東	10~15	36	2	2	3	1	3	4	4	12	22	11	16	78	4			
八幡浜市	日土地	ひつち	野田	のじ	東	10~15	28	1	1	4	6	3	8	13	8	8	8	15	65	5			
八幡浜市	日土地	ひつち	瀬田	せた	東	10~15	8	1	1	1	1	1	1	1	4	1	1	7	17	1			
八幡浜市	日土地	ひつち	須川奥	すかわおく	東	10~15	61	2	1	6	2	1	13	11	18	20	37	15	23	149	15		
八幡浜市	磯津地区	いそつ	磯崎	いさき	北東	10~15	232	1	3	8	5	3	10	25	30	37	84	64	110	380	100		
八幡浜市	磯津地区	いそつ	磯崎	いさき	北東	10~15	232	1	3	8	5	3	10	25	30	37	84	64	110	380	100		
八幡浜市	10km~15km		東南東				9,573	2	294	456	824	504	689	1,609	2,417	2,624	3,553	2,953	2,597	19,797	2,114		
八幡浜市	10km~15km		南東				814	2	25	45	77	44	72	95	147	198	250	396	327	310	1,988	177	
八幡浜市	10km~15km		南東				605	22	27	42	24	34	34	93	106	134	200	300	217	257	1,456	128	
八幡浜市	10km~15km		北東				232	1	3	8	5	3	10	25	30	37	84	64	110	380	100		
八幡浜市	10km~15km	小計					11,224	4	342	531	951	577	778	1,493	1,887	2,779	3,111	4,333	3,561	3,274	23,621	2,519	
八幡浜市	双岩地区	ふたいわ	布喜川	ふきかわ	東南東	15~20	139	2	5	13	8	4	25	23	28	63	74	42	22	309	18		
八幡浜市	双岩地区	ふたいわ	釜倉	かまのくら	東南東	15~20	47	3	5	7	6	7	6	1	12	13	14	15	24	100	17		
八幡浜市	双岩地区	ふたいわ	谷	たに	東南東	15~20	23	2	1	1	1	1	1	3	7	6	16	8	10	55	2		
八幡浜市	双岩地区	ふたいわ	横平	よこひら	東南東	15~20	33	1	2	4	1	1	4	6	8	10	18	13	12	80	7		
八幡浜市	双岩地区	ふたいわ	若山	わかやま	東南東	15~20	362	11	19	33	25	36	62	65	82	136	143	112	96	820	72		
八幡浜市	双岩地区	ふたいわ	中津川	なかつかわ	東南東	15~20	91	1	6	6	6	5	6	17	12	23	42	30	47	195	40		
八幡浜市	川之内地区	かわのうち	南葦	みなみあし	東南東	15~20	12	7	13	3	3	7	3	16	21	30	45	37	37	219	21		
八幡浜市	川之内地区	かわのうち	川之内	かわのうち	東南東	15~20	103	1	1	1	1	1	2	1	6	1	2	12	4	31	6		
八幡浜市	川之内地区	かわのうち	古藪	ふるやぶ	東南東	15~20	15	1	1	1	1	1	1	1	1	1	1	1	1	1	1		
八幡浜市	15km~20km		東南東				825	16	34	75	49	63	108	131	178	282	358	276	257	1,827	186		

伊方発電所からの方向別人口 内訳

2 八幡浜市

平成28年4月1日現在

市町名	地区名	地区名 読み仮名	行政区名	原子力発電所からの位置		世帯数	人口													うち在宅の延べ 行動圏支線乗数
				方位	距離(km)		1ヶ月以上 3歳未満	3歳以上 7歳未満	7歳以上 13歳未満	13歳以上 16歳未満	16歳以上 20歳未満	20歳以上 30歳未満	30歳以上 40歳未満	40歳以上 50歳未満	50歳以上 60歳未満	60歳以上 70歳未満	70歳以上 80歳未満	80歳以上	計	
	15km~20km	小計				825	16	34	75	49	63	108	131	178	282	358	276	257	1,827	186
	UPZ圏内	合計				16,547	551	896	1,531	900	1,200	2,488	3,050	4,279	4,646	6,417	5,044	4,630	35,643	3,508
	八幡浜市	合計				16,547	551	896	1,531	900	1,200	2,488	3,050	4,279	4,646	6,417	5,044	4,630	35,643	3,508

伊方発電所からの方向別人口 内訳

平成28年4月1日現在

3 大洲市

市町名	地区名	地区名 読み仮名	行政区名	行政区 読み仮名	方位	距離(km)	世帯数	人口											計	うち在宅の避難 行動要支援者数				
								新生児	1ヶ月以上 3歳未満	3歳以上 7歳未満	7歳以上 13歳未満	13歳以上 16歳未満	16歳以上 20歳未満	20歳以上 30歳未満	30歳以上 40歳未満	40歳以上 50歳未満	50歳以上 60歳未満	60歳以上 70歳未満			70歳以上 80歳未満	80歳以上		
大洲市	長浜町出海	ながはまちょうしゅみ	出海87	いずみ	北東	10~15	33	2	2	5	2	3	11	7	8	13	19	10	80	10				
大洲市	長浜町出海	ながはまちょうしゅみ	出海88	いずみ	北東	10~15	29	1	3	5	2	3	8	6	13	13	5	10	69	2				
大洲市	長浜町出海	ながはまちょうしゅみ	出海89	いずみ	北東	10~15	39	2	2	2	2	4	6	8	7	13	17	14	76	1				
大洲市	長浜町出海	ながはまちょうしゅみ	出海90	いずみ	北東	10~15	23	2	2	1	1	3	4	8	4	10	7	11	59	3				
大洲市	長浜町出海	ながはまちょうしゅみ	出海91	いずみ	北東	10~15	17	1	1	1	1	1	6	1	3	11	6	9	38	4				
大洲市	長浜町出海	ながはまちょうしゅみ	出海92	いずみ	北東	10~15	37	1	1	1	2	6	4	12	17	13	17	17	73	5				
大洲市	長浜町出海	ながはまちょうしゅみ	出海93	いずみ	北東	10~15	28	1	1	3	1	2	3	3	5	9	14	20	62	5				
大洲市	長浜町衛生	ながはまちょうしゅみ	衛生68	くしゅ	北東	10~15	18	1	2	2	1	4	4	3	5	9	4	7	36	2				
大洲市	長浜町衛生	ながはまちょうしゅみ	衛生69	くしゅ	北東	10~15	14	1	1	1	1	2	1	1	5	1	6	10	25	3				
大洲市	長浜町衛生	ながはまちょうしゅみ	衛生77	くしゅ	北東	10~15	11	1	1	1	1	1	1	1	2	1	7	5	16	3				
大洲市	長浜町衛生	ながはまちょうしゅみ	衛生78	くしゅ	北東	10~15	32	1	3	1	3	9	4	4	12	15	13	13	78	10				
大洲市	長浜町衛生	ながはまちょうしゅみ	衛生79	くしゅ	北東	10~15	21	1	1	1	2	2	2	5	8	6	9	9	45	3				
大洲市	長浜町衛生	ながはまちょうしゅみ	衛生80	くしゅ	北東	10~15	15	1	2	2	3	1	7	3	8	8	8	8	33	5				
大洲市	長浜町衛生	ながはまちょうしゅみ	衛生81	くしゅ	北東	10~15	27	2	2	1	1	3	1	9	12	5	9	4	43	2				
大洲市	長浜町衛生	ながはまちょうしゅみ	衛生82	くしゅ	北東	10~15	19	1	1	1	1	3	2	7	1	9	4	3	33	0				
大洲市	長浜町衛生	ながはまちょうしゅみ	衛生83	くしゅ	北東	10~15	19	1	1	1	1	1	1	3	4	9	7	10	37	1				
大洲市	長浜町衛生	ながはまちょうしゅみ	衛生84	くしゅ	北東	10~15	29	2	3	1	2	6	10	3	6	13	9	8	77	3				
大洲市	豊茂	とよしげ	豊茂113	とよしげ	東北東	10~15	13	0	0	0	0	4	6	4	13	14	24	18	83	8				
大洲市	豊茂	とよしげ	豊茂114	とよしげ	東北東	10~15	13	0	0	0	0	4	6	4	13	14	24	18	83	8				
大洲市	平野町平地	ひらのちのうららじ	本谷日	ほんだにひ	東	10~15	16	0	0	0	0	2	3	1	3	8	10	7	34	1				
大洲市	平野町平地	ひらのちのうららじ	ほんだにかげ	よこの	東	10~15	9	0	0	0	0	0	0	0	2	2	6	4	14	7				
大洲市	10km~15km				北東		363	0	11	16	17	7	22	41	59	55	107	139	137	155	766	60		
大洲市	10km~15km				東北東		48	0	2	4	1	1	2	7	11	11	4	9	17	18	15	24	114	4
大洲市	10km~15km				東		38	0	0	0	0	0	0	4	6	4	9	4	13	14	24	18	83	8
大洲市	10km~15km	小計					449	0	13	20	18	9	29	56	69	68	137	171	176	197	963	72		
大洲市	長浜町衛生	ながはまちょうしゅみ	衛生70	くしゅ	北東	15~20	9	0	0	0	0	1	1	2	3	1	8	3	18	1				
大洲市	長浜町衛生	ながはまちょうしゅみ	衛生71	くしゅ	北東	15~20	5	0	0	0	0	1	1	1	1	1	4	4	1	13	1			
大洲市	長浜町衛生	ながはまちょうしゅみ	衛生72	くしゅ	北東	15~20	8	0	0	0	0	1	3	1	2	1	3	2	7	20	3			
大洲市	長浜町衛生	ながはまちょうしゅみ	衛生73	くしゅ	北東	15~20	10	0	0	0	0	0	0	0	0	1	4	6	5	16	0			
大洲市	長浜町衛生	ながはまちょうしゅみ	衛生74	くしゅ	北東	15~20	12	0	0	0	0	1	3	4	1	9	4	3	29	2				
大洲市	長浜町衛生	ながはまちょうしゅみ	衛生75	くしゅ	北東	15~20	11	0	0	0	0	1	1	1	3	8	2	7	21	2				
大洲市	長浜町衛生	ながはまちょうしゅみ	衛生76	くしゅ	北東	15~20	19	1	1	2	2	2	2	6	6	7	10	10	47	0				
大洲市	長浜町須沢	ながはまちょうしゅみ	須沢85	すざわ	北東	15~20	32	2	4	5	2	9	6	10	16	10	16	10	74	2				
大洲市	長浜町須沢	ながはまちょうしゅみ	須沢86	すざわ	北東	15~20	16	0	0	0	1	1	4	2	5	3	8	9	33	0				
大洲市	長浜町穂積	ながはまちょうしゅみ	穂積100	ほづみ	北東	15~20	3	0	0	0	0	2	2	1	1	2	3	2	9	0				
大洲市	長浜町穂積	ながはまちょうしゅみ	穂積101	ほづみ	北東	15~20	6	0	0	0	0	1	1	1	2	4	2	2	11	1				
大洲市	長浜町穂積	ながはまちょうしゅみ	穂積102	ほづみ	北東	15~20	29	1	1	1	5	1	4	2	8	15	13	7	57	6				
大洲市	長浜町沖浦	ながはまちょうしゅみ	沖浦151	おきうらら	北東	15~20	55	1	2	8	2	12	10	12	21	24	10	25	128	6				
大洲市	長浜町沖浦	ながはまちょうしゅみ	沖浦152	おきうらら	北東	15~20	30	2	3	1	3	2	4	8	7	11	10	8	59	2				
大洲市	長浜町沖浦	ながはまちょうしゅみ	沖浦153	おきうらら	北東	15~20	22	1	1	1	1	4	1	3	7	12	5	7	41	6				
大洲市	長浜町沖浦	ながはまちょうしゅみ	沖浦154	おきうらら	北東	15~20	25	1	5	3	2	4	7	5	6	10	8	5	56	2				
大洲市	長浜町沖浦	ながはまちょうしゅみ	沖浦155	おきうらら	北東	15~20	39	3	3	3	2	3	1	5	12	14	6	22	75	9				
大洲市	長浜町沖浦	ながはまちょうしゅみ	沖浦156	おきうらら	北東	15~20	28	1	1	1	1	5	1	5	10	13	8	11	56	2				
大洲市	長浜町沖浦	ながはまちょうしゅみ	沖浦157	おきうらら	北東	15~20	28	1	1	2	1	1	1	1	5	10	13	8	11	56	2			
大洲市	長浜町沖浦	ながはまちょうしゅみ	小浦回地152	こうらだんち	北東	15~20	117	3	8	8	10	13	20	18	35	30	42	28	13	228	8			
大洲市	長浜町下須戒	ながはまちょうしゅみ	下須戒94	しもすがい	北東	15~20	79	9	7	10	7	10	13	31	15	17	46	22	17	197	8			
大洲市	長浜町下須戒	ながはまちょうしゅみ	下須戒95	しもすがい	北東	15~20	85	8	8	12	11	8	13	23	19	26	33	22	205	25				
大洲市	長浜町下須戒	ながはまちょうしゅみ	下須戒97	しもすがい	北東	15~20	18	1	1	4	1	4	3	8	4	7	9	11	52	1				
大洲市	長浜町下須戒	ながはまちょうしゅみ	下須戒98	しもすがい	北東	15~20	24	0	0	2	1	1	2	6	3	7	17	7	9	55	0			
大洲市	長浜町下須戒	ながはまちょうしゅみ	下須戒99	しもすがい	北東	15~20	43	1	3	2	2	1	6	4	4	15	17	16	12	83	5			

伊方発電所からの方向別人口 内訳

平成28年4月1日現在

3 大洲市

市町名	地区名	地区名 読み仮名	行政区名	行政区 読み仮名	行政区からの距離 (km)	世帯数	新生児 1ヶ月以上 3歳未満	人口											計	うち在宅の避難 行動要支援者数	
								3歳以上 7歳未満	7歳以上 13歳未満	13歳以上 16歳未満	16歳以上 20歳未満	20歳以上 30歳未満	30歳以上 40歳未満	40歳以上 50歳未満	50歳以上 60歳未満	60歳以上 70歳未満	70歳以上 80歳未満	80歳以上			
								9	8	18	2	4	12	15	12	7	2	1			1
大洲市	長浜町下須戒		大和団地153	やまとだんち	北東	15~20	26	9	8	18	2	4	12	15	12	7	2	1	1	91	1
大洲市	豊茂	とよしげ	豊茂107	とよしげ	東北東	15~20	22		2	2	2	1	5	4	1	8	14	3	12	50	4
大洲市	豊茂	とよしげ	豊茂108	とよしげ	東北東	15~20	4									2	2	2	2	6	0
大洲市	豊茂	とよしげ	豊茂109	とよしげ	東北東	15~20	12	1								2	5	4	7	19	1
大洲市	豊茂	とよしげ	豊茂110	とよしげ	東北東	15~20	15	1	1	3	1	1	2	4	4	4	2	9	7	38	2
大洲市	豊茂	とよしげ	豊茂111	とよしげ	東北東	15~20	17	1						3	1	2	8	11	6	32	1
大洲市	豊茂	とよしげ	豊茂112	とよしげ	東北東	15~20	17	1						2	2	1	10	4	8	31	1
大洲市	豊茂	とよしげ	豊茂115	とよしげ	東北東	15~20	9							1	1	7	6	1	3	20	1
大洲市	豊茂	とよしげ	豊茂116	とよしげ	東北東	15~20	9							1	1	7	4	1	3	18	1
大洲市	豊茂	とよしげ	豊茂117	とよしげ	東北東	15~20	28	1	6	6	1	5	8	6	16	6	16	10	61	2	
大洲市	豊茂	とよしげ	豊茂118	とよしげ	東北東	15~20	9							1	3	3	4	3	7	18	3
大洲市	豊茂	とよしげ	豊茂119	とよしげ	東北東	15~20	13							2	1	5	4	7	19	4	
大洲市	上須戒	かみすがい	河春	こうはる	東北東	15~20	19	2	2	1	1	1	4	3	2	6	6	8	41	1	
大洲市	上須戒	かみすがい	屋敷	やしき	東北東	15~20	7									2	3	4	5	14	4
大洲市	上須戒	かみすがい	折尾	おりお	東北東	15~20	17	4	3	2			1	9	3	8	5	9	44	0	
大洲市	上須戒	かみすがい	大宅	おおや	東北東	15~20	24	2	3	3			9	5	3	12	6	8	55	0	
大洲市	上須戒	かみすがい	猿谷	さるや	東北東	15~20	28	2		3	7	1	9	1	6	12	11	10	71	3	
大洲市	上須戒	かみすがい	東峰	ひがしのみね	東北東	15~20	14			1			3	2	2	7	4	8	27	0	
大洲市	上須戒	かみすがい	西峰	にしのみね	東北東	15~20	11						1	2	4	1	6	5	4	22	2
大洲市	上須戒	かみすがい	初尾	はつお	東北東	15~20	16						1	2	4	1	8	1	14	30	2
大洲市	上須戒	かみすがい	池岡	いけおか	東北東	15~20	13						3	1	5	7	4	6	26	2	
大洲市	上須戒	かみすがい	梶屋敷	かじやしき	東北東	15~20	23	1	2	3	2	2	6	4	5	10	8	7	15	63	2
大洲市	上須戒	かみすがい	打越	うちこし	東北東	15~20	20						2	1	1	6	5	5	16	36	2
大洲市	上須戒	かみすがい	松久保	まつくぼ	東北東	15~20	22			1			3	1	7	13	5	10	41	5	
大洲市	上須戒	かみすがい	非農家	ひのうか	東北東	15~20	2												1	3	0
大洲市	柴	しば	柴150	しば	東北東	15~20	2						2	2	1	1	1	1	2	7	0
大洲市	柴	しば	柴151	しば	東北東	15~20	1													2	1
大洲市	平野町平地	ひらのちのうららじ	平野町下	ひらのまちしも	東	15~20	24				2	3	4	2	5	9	10	10	55	4	
大洲市	平野町平地	ひらのちのうららじ	平野町上	ひらのまちかみ	東	15~20	9				2		3	2	1	3	4	3	17	0	
大洲市	平野町平地	ひらのちのうららじ	清広	きよひろ	東	15~20	7						5		5	3	1	3	17	1	
大洲市	平野町平地	ひらのちのうららじ	里下	さとしも	東	15~20	25	2	3	4	1	1	2	10	2	9	6	8	53	4	
大洲市	平野町平地	ひらのちのうららじ	会心	かいしん	東	15~20	17						2	1	3	2	13	8	5	36	2
大洲市	平野町平地	ひらのちのうららじ	地藏堂	じぞうどう	東	15~20	22	2	3	3	2	6	6	6	6	5	14	7	5	56	2
大洲市	平野町平地	ひらのちのうららじ	矢の口	やのぐち	東	15~20	23	1	2	5			6	3	4	8	6	5	11	51	6
大洲市	平野町平地	ひらのちのうららじ	土井	どい	東	15~20	9				1				4	2	2	6	9	22	2
大洲市	平野町平地	ひらのちのうららじ	沼田	ぬまた	東	15~20	21							4	5	3	6	11	12	37	3
大洲市	平野町平地	ひらのちのうららじ	保子野	ほしらの	東	15~20	29	2	1	2	1	1	6	4	7	12	9	20	6	70	4
大洲市	平野町平地	ひらのちのうららじ	日浦	ひゅうら	東	15~20	18						3	6	6	5	7	12	36	1	
大洲市	平野町平地	ひらのちのうららじ	栄谷	さかえだに	東	15~20	7						2	2	1	4	4	5	2	17	0
大洲市	平野町野田	ひらのちのうららじ	平野町上	ひらのまちかみ	東	15~20	16	1	3	2	2	4	7	9	9	6	5	8	3	55	0
大洲市	平野町野田	ひらのちのうららじ	大下	おおしも	東	15~20	38	1	1	1	2	3	2	4	8	10	22	12	10	76	4
大洲市	平野町野田	ひらのちのうららじ	真天下	まのちのうららじ	東	15~20	14				2	4	1	4	4	4	4	4	3	26	2
大洲市	平野町野田	ひらのちのうららじ	坂田	さかた	東	15~20	54	4	4	7	5	1	6	14	16	10	28	11	13	119	2
大洲市	平野町野田	ひらのちのうららじ	香田	こうだ	東	15~20	79	3	6	7	8	9	13	15	32	29	29	22	16	189	7
大洲市	平野町野田	ひらのちのうららじ	城の下	じょうのした	東	15~20	49	3	6	4	6	8	11	8	18	19	19	9	5	122	1
大洲市	平野町野田	ひらのちのうららじ	矢の地	やのぢ	東	15~20	19	2	2	2	3	4	1	4	10	10	6	7	59	6	
大洲市	平野町野田	ひらのちのうららじ	大根	おおね	東	15~20	40			2	1	4	4	4	10	17	14	14	14	86	7
大洲市	平野町野田	ひらのちのうららじ	富平	ふもと	東	15~20	33			1		3	2	6	6	7	28	7	8	68	2
大洲市	平野町野田	ひらのちのうららじ	夜屋	よるひら	東	15~20	6						2	1	2	4	1	4	4	14	2
大洲市	平野町野田	ひらのちのうららじ	滝の宮	たきのみや	東	15~20	11						3		5	3	4	6	21	2	
大洲市	平野町野田	ひらのちのうららじ	鎌の田	かまのた	東	15~20	14						4	3		8	5	3	7	30	0

伊方発電所からの方向別人口 内訳

3 大洲市

平成28年4月1日現在

市町名	地区名	地区名 読み仮名	行政区名	行政区名 読み仮名	行政区分 読み仮名	行政区分 読み仮名	行政区名	行政区名 読み仮名	行政区名	行政区名 読み仮名	行政区名	人口											計	うち在宅の避難 行動要援者数
												世帯数	新生児	1ヶ月以上 3歳未満	3歳以上 7歳未満	7歳以上 13歳未満	13歳以上 16歳未満	16歳以上 20歳未満	20歳以上 30歳未満	30歳以上 40歳未満	40歳以上 50歳未満	50歳以上 60歳未満		
大洲市	平野町野田	ひらのちやうのだ	明日香	あすか	東	15~20	270	0	9	18	30	14	15	36	58	71	72	136	70	48	577	19		
大洲市	平野町野田	ひらのちやうのだ	成畑	なるはた	東	15~20	14	1	2	1	1	1	4	3	3	7	1	2	3	3	27	4		
大洲市	高山	たかやま	高山西	たかやまにし	東	15~20	10						1	1	1	2	4	7	3	4	23	0		
大洲市	高山	たかやま	高山東	たかやまひがし	東	15~20	16						1	3	1	6	7	11	5	9	33	6		
大洲市	高山	たかやま	奥深井	おくふかい	東	15~20	17						1	2	2	5	5	4	3	7	31	1		
大洲市	阿蔵	あそう	有松	ありまつ	東	15~20	26						3	6	6	4	7	8	9	8	55	5		
大洲市	阿蔵	あそう	池富	いけとみ	東	15~20	24						3	8	5	2	10	8	5	12	54	3		
大洲市	阿蔵	あそう	柴屋	しばい	東	15~20	50						1	4	13	4	5	11	16	10	11	122	2	
大洲市	阿蔵	あそう	深井	ふかい	東	15~20	33						1	3	2	5	13	8	17	7	74	4		
大洲市	阿蔵	あそう	下里	しもと	東	15~20	27						2	4	1	6	11	6	12	6	63	1		
大洲市	西大洲	にしおおず	上山辺	かみやまべ	東	15~20	193						11	20	26	23	22	44	44	12	423	8		
大洲市	西大洲	にしおおず	安場	やすば	東	15~20	114						12	12	16	8	33	32	25	13	266	8		
大洲市	西大洲	にしおおず	丸山(西大洲)	まるやま	東	15~20	19						1	1	2	2	5	7	7	4	27	7		
大洲市	西大洲	にしおおず	丸場	ふだば	東	15~20	45						1	5	13	6	9	18	16	14	89	5		
大洲市	西大洲	にしおおず	関谷	せきや	東	15~20	34						2	1	2	4	12	6	16	16	78	1		
大洲市	西大洲	にしおおず	大洲幸楽園	おおいこうらくえん	東	15~20	66							2	2	2	10	30	16	6	66	0		
大洲市	黒木	くろぎ	黒木	くろぎ	東	15~20	23							3	1	5	2	5	10	6	13	55	3	
大洲市	北裏	きたうら	北裏	きたうら	東南東	15~20	13							1	1	1	1	6	3	6	17	3		
大洲市	稲積	いなづみ	稲積	いなづみ	北南東	15~20	49							1	3	3	6	12	9	27	18	23	120	9
							15km~20km	771	0	38	56	80	39	55	116	154	165	216	331	227	237	1,714	103	
							15km~20km	374	0	15	10	17	13	14	47	60	41	105	172	112	188	794	44	
							15km~20km	1,583	2	55	97	143	95	130	256	326	427	458	637	423	377	3,426	144	
							15km~20km	62	0	1	3	3	3	6	2	13	13	10	33	21	29	137	12	
							小計	2,790	2	109	166	243	150	205	421	553	646	789	1,173	783	831	6,071	303	
大洲市	長浜	ながはま	長浜4	ながはま	北東	20~25	28						1	1	1	3	6	4	7	5	51	3		
大洲市	長浜	ながはま	長浜5	ながはま	北東	20~25	11						1	1	1	4	6	5	5	1	4	28	1	
大洲市	長浜	ながはま	長浜6	ながはま	北東	20~25	31						3	2	7	1	5	8	4	14	16	60	6	
大洲市	長浜	ながはま	長浜7	ながはま	北東	20~25	28						2	2	3	6	9	12	12	9	56	4		
大洲市	長浜	ながはま	長浜8	ながはま	北東	20~25	13						1	1	1	4	3	3	4	9	32	2		
大洲市	長浜	ながはま	長浜9	ながはま	北東	20~25	12						4	1	5	5	1	6	3	3	27	1		
大洲市	長浜	ながはま	長浜10	ながはま	北東	20~25	16						2	1	4	2	7	5	6	7	40	1		
大洲市	長浜	ながはま	長浜11	ながはま	北東	20~25	16							2	2	1	4	2	5	5	24	4		
大洲市	長浜	ながはま	長浜12	ながはま	北東	20~25	11							2	3	3	2	7	2	6	25	5		
大洲市	長浜	ながはま	長浜13	ながはま	北東	20~25	21						1	2	3	4	7	5	7	8	45	2		
大洲市	長浜	ながはま	長浜14	ながはま	北東	20~25	12							2	3	1	6	5	2	7	26	1		
大洲市	長浜	ながはま	長浜15	ながはま	北東	20~25	20						1	2	4	4	4	10	8	5	39	2		
大洲市	長浜	ながはま	長浜16	ながはま	北東	20~25	18						1	2	2	2	4	5	9	8	42	4		
大洲市	長浜	ながはま	長浜17	ながはま	北東	20~25	27						2	2	7	3	8	11	17	52	12	12		
大洲市	長浜	ながはま	長浜18	ながはま	北東	20~25	15							2	1	5	3	6	6	8	32	5		
大洲市	長浜	ながはま	長浜19	ながはま	北東	20~25	21							1	10	2	5	14	3	6	41	3		
大洲市	長浜	ながはま	長浜20	ながはま	北東	20~25	41						4	7	12	19	28	7	4	4	114	0		
大洲市	長浜	ながはま	長浜21	ながはま	北東	20~25	38						1	4	6	5	8	12	14	9	74	3		
大洲市	長浜	ながはま	長浜22	ながはま	北東	20~25	15						1	2	3	3	2	7	3	4	26	2		
大洲市	長浜	ながはま	長浜23	ながはま	北東	20~25	21						1	2	4	5	4	16	4	5	43	3		
大洲市	長浜	ながはま	長浜24	ながはま	北東	20~25	18						1	2	1	5	4	6	9	11	39	6		
大洲市	長浜	ながはま	長浜25	ながはま	北東	20~25	18						3	2	5	6	4	9	3	3	36	1		
大洲市	長浜	ながはま	長浜26	ながはま	北東	20~25	14						1	1	3	1	4	3	5	10	28	4		
大洲市	長浜	ながはま	長浜27	ながはま	北東	20~25	13						1	2	3	1	3	2	7	7	5	29	0	
大洲市	長浜	ながはま	長浜28	ながはま	北東	20~25	25						1	2	6	2	6	7	9	10	13	59	4	
大洲市	長浜	ながはま	長浜29	ながはま	北東	20~25	33						2	8	2	11	13	7	12	19	80	15		

伊方発電所からの方向別人口 内訳

平成28年4月1日現在

3 大洲市

市町名	地区名	地区名 読み仮名	行政区名	行政区名 読み仮名	方位	距離(km)	世帯数	新生児 1ヶ月以上 3歳未満	人口											計	うち在宅の避難 行動要支援者数
									3歳以上 7歳未満	7歳以上 13歳未満	13歳以上 16歳未満	16歳以上 20歳未満	20歳以上 30歳未満	30歳以上 40歳未満	40歳以上 50歳未満	50歳以上 60歳未満	60歳以上 70歳未満	70歳以上 80歳未満	80歳以上		
大洲市	長浜	ながはま	長浜30	ながはま	北東	20~25	25			1	1	3	7	5	10	5	14	51	5		
大洲市	長浜	ながはま	長浜31	ながはま	北東	20~25	20			1	3	2	7	9	14	2	8	50	2		
大洲市	長浜	ながはま	長浜32	ながはま	北東	20~25	18	1	1	3	1	2	5	2	9	4	3	35	5		
大洲市	長浜	ながはま	長浜33	ながはま	北東	20~25	28	1	3	3	6	4	10	3	8	12	9	64	4		
大洲市	長浜	ながはま	長浜34	ながはま	北東	20~25	15					2	3	1	3	7	8	29	0		
大洲市	長浜	ながはま	長浜35	ながはま	北東	20~25	24	1	2			3	3	6	6	9	6	39	2		
大洲市	長浜	ながはま	長浜36	ながはま	北東	20~25	16			1	1	1	4	3	4	3	7	24	6		
大洲市	長浜	ながはま	長浜37	ながはま	北東	20~25	13	1	2			4	4	7	4	5	2	32	0		
大洲市	長浜	ながはま	長浜38	ながはま	北東	20~25	40			1	2	3	10	11	9	22	4	69	0		
大洲市	長浜	ながはま	長浜39	ながはま	北東	20~25	27			2	4	2	6	10	8	11	13	63	2		
大洲市	長浜	ながはま	長浜44	ながはま	北東	20~25	14			1	1	3	1	5	3	6	3	29	3		
大洲市	長浜	ながはま	長浜45	ながはま	北東	20~25	4								3	1	4	1	1		
大洲市	長浜	ながはま	長浜46	ながはま	北東	20~25	20	1	1	1	1	4	3	6	10	6	7	45	2		
大洲市	長浜	ながはま	長浜47	ながはま	北東	20~25	35			6	2	10	12	6	13	3	11	76	3		
大洲市	長浜町仁久	ながはま	仁久1	にぎゆう	北東	20~25	15			1	1	1	3	4	5	3	4	22	1		
大洲市	長浜町仁久	ながはま	仁久2	にぎゆう	北東	20~25	26			2	2	1	6	5	6	11	13	51	5		
大洲市	長浜町仁久	ながはま	仁久3	にぎゆう	北東	20~25	17			2	2	1	2	4	9	8	3	31	1		
大洲市	長浜町上老松	ながはま	上老松103	じよろまつ	北東	20~25	42	2	1	3	2	5	6	13	19	14	20	88	5		
大洲市	長浜町上老松	ながはま	上老松104	じよろまつ	北東	20~25	36	2	2	2	2	7	6	10	13	10	14	76	6		
大洲市	長浜町上老松	ながはま	上老松105	じよろまつ	北東	20~25	12					1	1	1	7	3	11	24	7		
大洲市	長浜町黒田	ながはま	黒田48	くろんだ	北東	20~25	40	5	2	4		6	6	3	17	12	10	15	80	10	
大洲市	長浜町黒田	ながはま	黒田49	くろんだ	北東	20~25	21			2	1	2	2	6	2	11	10	5	42	7	
大洲市	長浜町黒田	ながはま	黒田50	くろんだ	北東	20~25	52	1	1	5	5	8	15	11	14	13	16	99	8		
大洲市	長浜町今坊	ながはま	今坊67	こんぼう	北東	20~25	4									2	4	6	0		
大洲市	長浜町今坊	ながはま	今坊58	こんぼう	北東	20~25	4					1	1	1	3	2	1	9	0		
大洲市	長浜町今坊	ながはま	今坊59	こんぼう	北東	20~25	8					1	1	2	5	3	5	18	2		
大洲市	長浜町今坊	ながはま	今坊60	こんぼう	北東	20~25	51	4	5	4	3	11	11	24	14	18	13	120	1		
大洲市	長浜町今坊	ながはま	今坊61	こんぼう	北東	20~25	48	4	7	4		6	11	12	16	15	17	105	6		
大洲市	長浜町今坊	ながはま	今坊62	こんぼう	北東	20~25	18			1	4	2	3	8	8	9	8	45	1		
大洲市	長浜町今坊	ながはま	今坊63	こんぼう	北東	20~25	16			1	1	3	2	6	5	8	7	37	3		
大洲市	長浜町今坊	ながはま	今坊64	こんぼう	北東	20~25	14					4		2	6	6	6	29	2		
大洲市	長浜町今坊	ながはま	今坊65	こんぼう	北東	20~25	14					5		3	8	1	6	24	2		
大洲市	長浜町今坊	ながはま	今坊66	こんぼう	北東	20~25	10			1	1	4	4	4	3	2	3	19	0		
大洲市	長浜町下須賀	ながはま	下須賀96	しもずがい	東北東	20~25	57	3	2	10	6	19	23	21	35	17	13	169	10		
大洲市	長浜町大越	ながはま	大越106	おおこし	東北東	20~25	5					1	1	1	3	2	4	12	2		
大洲市	長浜町大越	ながはま	大越137	おおこし	東北東	20~25	1									2	1	3	0		
大洲市	柴	しば	柴139	しば	東北東	20~25	16	3		6	1	4	6	8	7	11	4	10	62	3	
大洲市	柴	しば	柴140	しば	東北東	20~25	13			1	1	2	2	6	4	2	8	24	2		
大洲市	柴	しば	柴141	しば	東北東	20~25	16			1		1	4	3	7	9	8	34	1		
大洲市	柴	しば	柴142	しば	東北東	20~25	44	1		1		6	2	6	5	6	39	72	3		
大洲市	柴	しば	柴143	しば	東北東	20~25	14					4	1	1	6	7	9	35	4		
大洲市	柴	しば	柴144	しば	東北東	20~25	9	1	1	3		4	2	2	3	6	5	27	0		
大洲市	柴	しば	柴145	しば	東北東	20~25	5			2		1	2	1	3	3	2	17	0		
大洲市	柴	しば	柴146	しば	東北東	20~25	16			1		3	1	5	8	3	8	29	4		
大洲市	柴	しば	柴147	しば	東北東	20~25	62			2	1	2	1	3	14	12	41	77	4		
大洲市	柴	しば	柴148	しば	東北東	20~25	34	3	4	6	4	12	6	16	16	11	17	109	3		
大洲市	柴	しば	柴149	しば	東北東	20~25	9	1			1	7	3	8	2	5	3	31	0		
大洲市	白滝	しらたき	白滝120	しらたきいち	東北東	20~25	15			1	1	1	2	3	8	12	3	32	1		
大洲市	白滝	しらたき	白滝121	しらたきに	東北東	20~25	29	1	2	1	1	7	3	9	12	12	19	71	1		
大洲市	白滝	しらたき	白滝122	しらたきさん	東北東	20~25	29	1	2	4	4	8	4	6	15	6	9	59	5		
大洲市	白滝	しらたき	白滝123	しらたきし	東北東	20~25	19					3	2	6	11	7	10	39	2		

伊方発電所からの方向別人口 内訳

平成28年4月1日現在

3 大洲市

市町名	地区名	地区名 読み仮名	行政区名	行政区 読み仮名	方位	距離(km)	世帯数	新生児	人口													計	うち在宅の避難 行動要援者数
									1ヶ月以上 3歳未満	3歳以上 7歳未満	7歳以上 13歳未満	13歳以上 16歳未満	16歳以上 20歳未満	20歳以上 30歳未満	30歳以上 40歳未満	40歳以上 50歳未満	50歳以上 60歳未満	60歳以上 70歳未満	70歳以上 80歳未満	80歳以上			
大洲市	白滝	しらたき	白滝5 124	しらたきご	東北東	20~25	32		1	3	1	1	2	5	7	11	16	16	10	73	3		
大洲市	白滝	しらたき	白滝6 125	しらたきろく	東北東	20~25	42			1	1	3	6	8	10	18	15	15	87	12			
大洲市	白滝	しらたき	白滝7 126	しらたきしち	東北東	20~25	19			1		2	1	2	9	6	8	8	38	6			
大洲市	白滝	しらたき	白滝8 127	しらたきはち	東北東	20~25	33	2		1	6	3	5	4	6	18	14	13	14	86	4		
大洲市	白滝	しらたき	白滝9 128	しらたきゆう	東北東	20~25	31	1		2	2	3	3	5	13	21	11	11	75	0			
大洲市	白滝	しらたき	白滝10 129	しらたきじゆう	東北東	20~25	14			3	3	4	3	5	6	6	5	4	44	0			
大洲市	戒川	かいかわ	戒川1 30	かいかわ	東北東	20~25	6						4	4	2	2	2	2	15	0			
大洲市	戒川	かいかわ	戒川1 31	かいかわ	東北東	20~25	11						3	3	1	5	5	1	8	22	4		
大洲市	戒川	かいかわ	戒川1 32	かいかわ	東北東	20~25	11	1				1	1	1	1	5	4	8	22	4			
大洲市	戒川	かいかわ	戒川1 33	かいかわ	東北東	20~25	8							4	4	1	4	7	16	1			
大洲市	戒川	かいかわ	戒川1 34	かいかわ	東北東	20~25	6							1	3	2	2	5	11	0			
大洲市	戒川	かいかわ	戒川1 35	かいかわ	東北東	20~25	13						1	4	8	3	4	4	26	1			
大洲市	戒川	かいかわ	戒川1 36	かいかわ	東北東	20~25	2							2	2	2	2	2	4	0			
大洲市	八多喜町	はたきちよう	上町(八多喜町)	かみまち	東北東	20~25	52	1		2	1	2	1	9	17	12	9	14	14	102	7		
大洲市	八多喜町	はたきちよう	中町(八多喜町)	なかも	東北東	20~25	57	3		4	8	1	4	7	15	10	16	20	25	137	5		
大洲市	八多喜町	はたきちよう	下町上	しもまちかみ	東北東	20~25	34	2		2	4	2	3	4	3	14	12	14	12	74	4		
大洲市	八多喜町	はたきちよう	下町下	しもまちしも	東北東	20~25	66	4		2	11	3	3	13	18	25	15	29	17	149	4		
大洲市	八多喜町	はたきちよう	元町1	もとまちいち	東北東	20~25	42	2		2	5	5	5	8	9	12	10	24	10	97	1		
大洲市	八多喜町	はたきちよう	元町2	もとまちに	東北東	20~25	58	9		10	14	11	9	11	27	20	25	14	3	14	167	11	
大洲市	八多喜町	はたきちよう	岩津	いわつ	東北東	20~25	39	1		3	1	2	1	10	11	3	13	26	6	14	90	7	
大洲市	八多喜町	はたきちよう	湯の子	ゆのこ	東北東	20~25	39	1		2	11	5	5	4	10	15	16	13	7	8	97	2	
大洲市	八多喜町	はたきちよう	新町下	しんまちしも	東北東	20~25	40			2	2	3	3	4	5	15	9	15	23	78	8		
大洲市	八多喜町	はたきちよう	新町中	しんまちなか	東北東	20~25	27			1	1	2	4	1	2	4	13	16	9	7	59	4	
大洲市	八多喜町	はたきちよう	新町上	しんまちかみ	東北東	20~25	43	1		3	4	4	4	14	9	8	21	17	14	14	113	3	
大洲市	八多喜町	はたきちよう	宇山	うやま	東北東	20~25	13			1	1	1	1	2	3	3	4	8	4	5	35	3	
大洲市	八多喜町	はたきちよう	家野	いえの	東北東	20~25	3			1	1	2	1	1	1	1	2	2	1	11	0		
大洲市	八多喜町	はたきちよう	八多浪	はたなみ	東北東	20~25	41	1		1	3	3	7	8	6	11	24	14	13	20	111	4	
大洲市	八多喜町	はたきちよう	伊州子	いづし	東北東	20~25	45			5	2	2	6	9	5	23	26	8	18	111	4		
大洲市	米津	よなづ	おもてよなづ	おもてよなづ	東北東	20~25	13			1	3	3	3	1	2	4	1	8	4	5	32	0	
大洲市	米津	よなづ	たによなづ	たによなづ	東北東	20~25	36	2		2	4	2	5	7	16	10	17	15	14	101	0		
大洲市	米津	よなづ	河内(米津)	こうち	東北東	20~25	26	1		3				6	8	4	7	13	7	7	56	1	
大洲市	手成	てなる	中場	なかば	東北東	20~25	16						1	1	1	2	5	10	3	8	34	1	
大洲市	手成	てなる	田の久保	たのくぼ	東北東	20~25	15			1	1	1	1	2	3	4	5	7	4	4	31	0	
大洲市	手成	てなる	本村	ほんむら	東北東	20~25	23							3	2	10	12	3	15	45	2		
大洲市	手成	てなる	森(手成)	もり	東北東	20~25	6							2	2	2	3	3	2	17	3		
大洲市	手成	てなる	広岡(手成)	ひろおか	東北東	20~25	7							1	1	2	1	3	5	16	0		
大洲市	多田	ただ	峠	とうげ	東北東	20~25	37	2		1	1	1	3	7	10	6	14	10	11	72	2		
大洲市	多田	ただ	多田	ただ	東北東	20~25	32	1		3	1	1	1	4	4	5	24	3	13	64	0		
大洲市	春賀	はるか	山高	やまたか	東北東	20~25	28			3	2	2	2	10	10	5	14	19	1	8	76	7	
大洲市	春賀	はるか	阿寄	あより	東北東	20~25	21			1	1	1	1	6	4	4	14	8	5	39	3		
大洲市	春賀	はるか	坂本	さかもと	東北東	20~25	29	1		1	1	1	2	4	3	3	12	11	8	13	60	3	
大洲市	春賀	はるか	大谷	おおたに	東北東	20~25	15			1	1	1	7	2	1	7	6	5	1	7	38	2	
大洲市	春賀	はるか	田辺	たなべ	東北東	20~25	64			11	9	8	11	19	21	15	24	31	14	14	178	7	
大洲市	春賀	はるか	和田下	わだしも	東北東	20~25	35	2		1	5	5	10	7	15	11	13	7	10	86	3		
大洲市	春賀	はるか	和田中	わだなか	東北東	20~25	28			1	3	3	3	4	2	5	12	8	9	14	64	3	
大洲市	春賀	はるか	和田上	わだかみ	東北東	20~25	21	1		1	1	4	2	4	6	4	9	11	4	3	5	54	4
大洲市	春賀	はるか	石橋	いしばし	東北東	20~25	9							1	1	1	4	5	6	17	1		
大洲市	春賀	はるか	大洲ホーム	おおずほーむ	東北東	20~25	34							2	5	8	15	2	2	34	0		
大洲市	東宇山	ひがしうやま	西山	にしやま	東北東	20~25	14	1		2				4	4	2	2	6	5	2	30	2	
大洲市	東宇山	ひがしうやま	石仏	いしがうやま	東北東	20~25	19			2	2	2	4	2	5	5	6	10	6	42	6		
大洲市	東宇山	ひがしうやま	小田	こた	東北東	20~25	8	1						1	2	3	4	5	4	2	24	3	

伊方発電所からの方向別人口 内訳

平成28年4月1日現在

3 大洲市

市町名	地区名	地区名 読み仮名	行政区名	行政区 読み仮名	方位	距離(km)	世帯数	新生児 1ヶ月以上 3歳未満	人口											計	うち在宅の避難 行動要支援者数
									3歳以上 7歳未満	7歳以上 13歳未満	13歳以上 16歳未満	16歳以上 20歳未満	20歳以上 30歳未満	30歳以上 40歳未満	40歳以上 50歳未満	50歳以上 60歳未満	60歳以上 70歳未満	70歳以上 80歳未満	80歳以上		
大洲市	東宇山	ひがしうやま	寿	ことぶき	東北東	20~25	9						2	3	5	3	2	15	1		
大洲市	東宇山	ひがしうやま	ひえ田	ひえだ	東北東	20~25	10	2	1			1				2	4	19	0		
大洲市	阿蔵	あぞう	城地1	じょうちいち	東	20~25	69	6	11	14	8	8	18	19	23	34	12	191	0		
大洲市	阿蔵	あぞう	城地2	じょうちいち	東	20~25	33	2	3	4	3	2	3	3	6	11	8	66	3		
大洲市	阿蔵	あぞう	城地3	じょうちいち	東	20~25	63	2	8	11	7	6	13	16	11	16	25	129	3		
大洲市	阿蔵	あぞう	古久米武田	ふるくめだ	東	20~25	28	3	4	3	2	1	5	9	8	13	8	74	2		
大洲市	阿蔵	あぞう	只越1	ただごえいち	東	20~25	78	1	5	10	5	16	16	10	31	35	12	196	5		
大洲市	阿蔵	あぞう	只越2	ただごえに	東	20~25	174	11	14	15	6	7	36	37	40	62	87	397	14		
大洲市	西大洲	にしおおず	大洲1 4北	おおずしやうよんきた	東	20~25	49	3	8	4	3	7	10	12	17	7	13	121	12		
大洲市	西大洲	にしおおず	八尾	やお	東	20~25	62	1	3	6	12	7	9	17	14	27	24	171	4		
大洲市	西大洲	にしおおず	とみす寮	とみすりやう	東	20~25	66									4	11	52	67	0	
大洲市	西大洲	にしおおず	下山辺	しもやまべ	東	20~25	101	7	11	6	10	12	21	38	48	18	29	226	4		
大洲市	西大洲	にしおおず	サンクレスト大洲	さんくれすとおおず	東	20~25	18	4	5	6	2		4	12	5	5	2	47	1		
大洲市	北只	きたただ	北只	きたただ	東	20~25	263	14	23	51	19	31	53	79	88	93	70	49	653	12	
大洲市	五郎	ごろう	玉川	たまがわ	東	20~25	109	5	7	9	9	14	20	17	46	27	49	31	261	10	
大洲市	五郎	ごろう	五郎1	ごろういち	東	20~25	66	5	2	24	15	14	12	27	30	20	21	21	201	2	
大洲市	五郎	ごろう	五郎2	ごろうに	東	20~25	64		3	13	6	9	12	9	26	23	21	18	161	2	
大洲市	五郎	ごろう	五郎3	ごろうさん	東	20~25	59		5	9	6	7	5	14	19	16	22	17	139	4	
大洲市	五郎	ごろう	五郎4	ごろうし	東	20~25	48	3	3	4	1	4	7	7	13	19	25	11	117	6	
大洲市	五郎	ごろう	五郎5	ごろうご	東	20~25	32	2	1	1	2	2	4	9	8	15	22	6	8	78	5
大洲市	五郎	ごろう	慶雲寺	けいうんじ	東	20~25	80	3	5	7	7	7	18	26	19	20	50	21	10	193	0
大洲市	中村	なかむら	渡場2	わたしばに	東	20~25	54	3	1	4		3	12	8	9	20	13	21	16	110	11
大洲市	中村	なかむら	渡場3	わたしばさん	東	20~25	19		3	3		2	2	5	5	4	7	5	6	39	2
大洲市	中村	なかむら	殿町	とのまち	東	20~25	48	1	4	1	1	3	1	6	8	6	21	11	25	87	8
大洲市	中村	なかむら	西理	にしうら	東	20~25	34	3	3	1	3	4	5	11	5	12	9	10	14	80	3
大洲市	中村	なかむら	上地藏	かみじぞうにし	東	20~25	47	2	1	2	2	2	3	8	9	9	14	17	13	80	7
大洲市	中村	なかむら	上地藏東	かみじぞうひがし	東	20~25	36	3	3	2	5	2	6	7	7	11	13	5	8	72	3
大洲市	中村	なかむら	射場	いば	東	20~25	65	3	1	3	4	9	13	11	23	16	22	22	126	8	
大洲市	中村	なかむら	黒須	おおぐろ	東	20~25	53	1	1	7	4	5	7	10	9	14	17	14	94	10	
大洲市	中村	なかむら	下地藏	えびす	東	20~25	26	1	1	1	2	2	6	3	2	10	8	5	12	50	3
大洲市	中村	なかむら	昭和	しもじぞう	東	20~25	35	2	5	4	2	3	3	6	7	9	12	7	17	75	4
大洲市	中村	なかむら	宮前	しようわ	東	20~25	44	3	1	1	2	3	10	9	6	12	8	9	12	75	6
大洲市	中村	なかむら	駅前	みやまえ	東	20~25	87	2	4	8	4	6	10	16	21	19	26	35	17	168	1
大洲市	中村	なかむら	脇川	えきまえ	東	20~25	85	3	5	8	5	4	12	20	20	24	27	24	16	158	3
大洲市	中村	なかむら	上山根	ひじかわ	東	20~25	198	2	16	24	19	18	43	79	65	72	65	36	31	522	13
大洲市	中村	なかむら	下山根	かみやまね	東	20~25	31		2	2	2	2	4	10	5	5	12	13	5	61	2
大洲市	中村	なかむら	旭	あさひ	東	20~25	17	1					1	1	1	4	2	9	9	35	4
大洲市	中村	なかむら	常盤町6	とぎまろく	東	20~25	54	5	7	3	5	7	16	18	11	13	10	16	12	123	5
大洲市	中村	なかむら	箱澤ハイツ	いなざわほいつ	東	20~25	28	1	3	3	1	2	3	8	8	9	6	5	6	49	0
大洲市	中村	なかむら	福間ロマンジョン	ふくまろまんじョン	東	20~25	28	1	3	8	2	5	14	9	12	3	4	1	66	0	
大洲市	大洲	おおず	大洲1	おおずいち	東	20~25	42	1		3	1	1	4	4	10	15	11	9	18	77	4
大洲市	大洲	おおず	大洲2	おおずに	東	20~25	20						3	1	1	7	8	11	6	37	4
大洲市	大洲	おおず	大洲3	おおずさん	東	20~25	37	2		3	3	3	2	6	10	9	10	18	17	83	10
大洲市	大洲	おおず	大洲4	おおずし	東	20~25	36		4				5	1	4	8	21	11	16	73	7
大洲市	大洲	おおず	大洲5	おおずご	東	20~25	30	1		3			3	2	6	11	14	7	18	67	5
大洲市	大洲	おおず	大洲6	おおずろく	東	20~25	36	1	1	2	1	2	3	7	3	5	11	6	17	57	4
大洲市	大洲	おおず	大洲7	おおずしち	東	20~25	43	2		3			1	2	12	7	12	14	10	77	4
大洲市	大洲	おおず	大洲8	おおずはち	東	20~25	22		2				3	3	4	9	5	7	14	49	3
大洲市	大洲	おおず	大洲9	おおずく	東	20~25	48		1	6	2	4	6	6	17	11	14	15	12	94	9
大洲市	大洲	おおず	大洲10	おおずじゅう	東	20~25	15		2				1	3	5	7	4	7	5	36	1

伊方発電所からの方向別人口 内訳

平成28年4月1日現在

3 大洲市

市町名	地区名	地区名 読み仮名	行政区名	行政区 読み仮名	方位	距離(km)	世帯数	新生児 1ヶ月以上 3歳未満	人口											計	うち在宅の避難 行動要援者数	
									3歳以上 7歳未満	7歳以上 13歳未満	13歳以上 16歳未満	16歳以上 20歳未満	20歳以上 30歳未満	30歳以上 40歳未満	40歳以上 50歳未満	50歳以上 60歳未満	60歳以上 70歳未満	70歳以上 80歳未満	80歳以上			
大洲市	大洲	おおす	大洲城山	おおすじやま	東	20~25	23	1	2	4	1	10	5	5	6	7	9	54	3			
大洲市	大洲	おおす	大洲1	おおすじゆういち	東	20~25	41	3	2	7	5	10	13	17	4	13	13	100	4			
大洲市	大洲	おおす	大洲1	おおすじゆういち	東	20~25	113	5	11	14	4	20	38	23	26	40	29	28	244	20		
大洲市	大洲	おおす	大洲1	おおすじゆういち	東	20~25	96	3	6	11	13	16	34	18	25	30	33	216	26			
大洲市	大洲	おおす	大洲1	おおすじゆういち	東	20~25	114	5	4	14	5	13	27	15	35	29	31	220	8			
大洲市	大洲	おおす	大洲1	おおすじゆういち	東	20~25	84	1	9	17	4	18	32	27	30	19	21	199	9			
大洲市	大洲	おおす	大洲1	おおすじゆういち	東	20~25	47	3	4	1	2	6	22	7	15	10	7	90	7			
大洲市	大洲	おおす	大洲1	おおすじゆういち	東	20~25	29	1	5	4	1	1	13	4	7	12	7	62	4			
大洲市	大洲	おおす	大洲1	おおすじゆういち	東	20~25	46	1	2	3	1	4	9	8	20	13	16	86	11			
大洲市	大洲	おおす	椎の森	しいのもり	東	20~25	106	11	16	28	12	7	24	33	29	31	46	14	23	274	13	
大洲市	常盤町	とさわまち	常盤町1	とさわまちいち	東	20~25	21				1	1	2	4	7	5	11	7	39	4		
大洲市	常盤町	とさわまち	常盤町2	とさわまちに	東	20~25	19					1	9	4	2	4	7	2	1	30	2	
大洲市	常盤町	とさわまち	常盤町3	とさわまちさん	東	20~25	18	1		2	3	4		9	2	5	4	13	43	4		
大洲市	常盤町	とさわまち	常盤町4	とさわまちよん	東	20~25	23	1	8	1	1	3	7	9	11	6	9	56	1			
大洲市	常盤町	とさわまち	常盤町5	とさわまちご	東	20~25	41	2	6	7	1	3	8	14	22	21	23	15	81	0		
大洲市	若宮	わかみや	新町1	たししやう	東	20~25	67	2	3	3	1	8	17	11	4	11	9	135	7			
大洲市	若宮	わかみや	新町2	しんまちいち	東	20~25	36	4	3	3	1	3	17	11	4	5	7	77	2			
大洲市	若宮	わかみや	新町3	しんまちさん	東	20~25	20					1	3	2	8	5	6	10	35	3		
大洲市	若宮	わかみや	堀の内1	しんまちさん	東	20~25	73	2	2	14	7	2	10	14	24	14	22	21	10	142	7	
大洲市	若宮	わかみや	堀の内2	ほりのうちに	東	20~25	185	10	10	18	15	18	29	36	58	42	58	47	53	394	25	
大洲市	若宮	わかみや	若宮上1	ほりのうちに	東	20~25	131	14	17	13	6	7	27	41	36	31	25	29	30	276	4	
大洲市	若宮	わかみや	若宮上2	わかみやかみ	東	20~25	153	8	17	31	12	9	34	49	47	43	40	31	365	16		
大洲市	若宮	わかみや	若宮中1	わかみやなか	東	20~25	58	3	2	13	6	6	14	15	24	12	25	13	15	148	4	
大洲市	若宮	わかみや	若宮中2	わかみやなか	東	20~25	31	4	2	4	3	6	6	6	10	7	9	8	1	81	2	
大洲市	若宮	わかみや	若宮下1	わかみやなか	東	20~25	74	4	11	12	5	4	11	23	28	21	17	17	16	169	4	
大洲市	若宮	わかみや	若宮下2	わかみやしも	東	20~25	6	5	8	12	10	8	22	30	29	44	28	21	29	247	7	
大洲市	東若宮	わかみや	東若宮	わかみやかみ	東	20~25	6						1	1	1	2	3	1	10	1		
大洲市	東若宮	わかみや	東若宮	わかみやかみ	東	20~25	140	2	25	55	15	25	33	102	82	32	16	3	6	446	4	
大洲市	田口	たのくち	渡場1	わたしばいち	東	20~25	19	1	2	6	1	4	7	2	6	3	5	38	5			
大洲市	田口	たのくち	日の出1	ひのでいち	東	20~25	147	11	16	15	11	16	32	45	40	46	38	26	22	318	1	
大洲市	田口	たのくち	白方	しらかた	東	20~25	38	2	4	7	2	1	3	8	9	7	14	20	10	87	7	
大洲市	田口	たのくち	多賀	たが	東	20~25	39	1	4	4	3	2	3	6	4	9	16	7	10	65	9	
大洲市	田口	たのくち	立岡	たちおか	東	20~25	78	6	10	13	7	9	11	25	36	19	22	20	16	194	14	
大洲市	田口	たのくち	中ヶ市	なかがいち	東	20~25	77	6	10	13	4	4	13	32	26	11	29	23	12	183	4	
大洲市	田口	たのくち	天満	てんま	東	20~25	137	13	12	28	17	11	41	41	44	36	37	17	338	11		
大洲市	田口	たのくち	山根	やまね	東	20~25	230	1	13	16	26	15	32	54	89	79	68	50	46	28	517	15
大洲市	田口	たのくち	西岡	にしおか	東	20~25	53	3	8	2	6	6	13	16	11	22	17	7	9	114	2	
大洲市	田口	たのくち	石田口	いしだぐち	東	20~25	40	1	3	6	2	6	14	15	6	15	17	10	7	102	4	
大洲市	田口	たのくち	国士交通線大洲駅	こくにこうせんおおす	東	20~25	9		2	2	1	1	3	1	7	1	1	1	20	0		
大洲市	柚木	ゆのき	柚木1	ゆのま	東	20~25	42	1	2	9	4	5	3	2	14	5	21	14	9	89	3	
大洲市	柚木	ゆのき	柚木2	ゆのまにじゆう	東	20~25	208	19	30	32	10	9	42	63	44	55	53	41	461	25		
大洲市	柚木	ゆのき	柚木2	ゆのまにじゆう	東	20~25	65	2	1	9	1	4	9	6	18	15	21	32	18	136	4	
大洲市	柚木	ゆのき	柚木2	ゆのまにじゆう	東	20~25	255	20	27	41	24	34	78	73	96	98	52	40	35	618	22	
大洲市	柚木	ゆのき	平成病院	へいせいびやういん	東	20~25	33									2	12	9	10	33	3	
大洲市	柚木	ゆのき	松富士分校	まつふじぶんこう	東	20~25	1													1	0	
大洲市	松尾	まつお	松尾	まつお	東	20~25	58	1	3	4	4	4	7	8	11	22	25	27	20	137	10	
大洲市	東大洲	ひがしおおす	日の出2	ひのでに	東	20~25	93	1	7	12	19	20	17	26	36	42	34	15	19	9	257	6
大洲市	東大洲	ひがしおおす	東大洲	ひがしおおす	東	20~25	94	1	7	17	20	6	8	27	40	36	40	17	9	5	233	1
大洲市	東大洲	ひがしおおす	河内(東大洲)	こうち(とうおほす)	東	20~25	108	6	13	13	11	17	21	37	32	27	32	17	17	243	4	
大洲市	東大洲	ひがしおおす	神宮	じんぐう	東	20~25	54	2	2	5	3	9	13	13	13	13	13	17	10	120	3	
大洲市	東大洲	ひがしおおす	国士交通線	こくにこうせん	東	20~25	3						3							3	0	

伊方発電所からの方向別人口 内訳

平成28年4月1日現在

3 大洲市

市町名	地区名	行政区名	行政区読み仮名	方位	距離(km)	世帯数	新生児	人口											計	うち在宅の避難 行動要支援者数	
								1ヶ月以上 3歳未満	3歳以上 7歳未満	7歳以上 13歳未満	13歳以上 16歳未満	16歳以上 20歳未満	20歳以上 30歳未満	30歳以上 40歳未満	40歳以上 50歳未満	50歳以上 60歳未満	60歳以上 70歳未満	70歳以上 80歳未満			80歳以上
大洲市	田処	田処西	たどころにし	東北東	25~30	5						1	2	1	1	1	2	6	10	5	
大洲市	田処	田処下	たどころしも	東北東	25~30	22					2	2	1	1	1	4	5	13	34	6	
大洲市	田処	向井	むかい	東北東	25~30	14		1			5	2	4	6	6	10	4	5	37	4	
大洲市	田処	川上	かわかみ	東北東	25~30	12								4	1	9	6	6	26	3	
大洲市	田処	真(田処)	まがし	東北東	25~30	13					1	1	1	1	1	4	5	8	28	2	
大洲市	田処	境	さかい	東北東	25~30	8					1	1	1	1	1	4	4	7	22	1	
大洲市	徳森	とくのもり	なかやまにし	東	25~30	92	4	7	17	14	10	22	40	30	32	20	13	237	7		
大洲市	徳森	とくのもり	なかやまがし	東	25~30	198	17	17	32	15	24	52	76	44	69	77	32	13	468	3	
大洲市	徳森	とくのもり	のくぼ	東	25~30	38	1	4	5	11	3	4	8	11	19	12	5	105	5		
大洲市	徳森	とくのもり	のだ	東	25~30	258	17	13	37	25	32	68	107	70	59	38	36	570	17		
大洲市	徳森	とくのもり	どい	東	25~30	263	25	36	49	32	34	67	106	97	82	92	53	33	706	24	
大洲市	徳森	とくのもり	じょういち	東	25~30	61	1	4	4	2	6	6	12	11	38	15	10	121	4		
大洲市	徳森	とくのもり	じょうに	東	25~30	107	7	5	16	9	14	19	29	22	46	29	11	244	6		
大洲市	徳森	とくのもり	じょうさん	東	25~30	120	15	15	20	11	12	29	45	40	32	40	27	12	298	6	
大洲市	徳森	とくのもり	くがいたいらちく	東	25~30	3													3	0	
大洲市	菅田町菅田	阿部	あべ	東	25~30	28	2	3	4	1	3	7	12	5	6	16	6	11	76	6	
大洲市	菅田町菅田	上東	かみひがし	東	25~30	57		5	5	3	2	7	15	11	15	24	9	12	108	5	
大洲市	菅田町菅田	中東	なかひがし	東	25~30	80	5	8	11	7	8	17	14	22	29	35	14	21	191	7	
大洲市	菅田町菅田	下東	しもひがし	東	25~30	183	11	16	15	10	12	49	51	51	54	74	38	30	411	8	
大洲市	菅田町菅田	朝日	あさひ	東	25~30	98	1	6	16	16	13	24	40	35	24	45	18	10	256	3	
大洲市	菅田町菅田	上町(菅田)	かみまち	東	25~30	79	11	17	12	8	6	35	32	20	24	18	14	18	210	7	
大洲市	菅田町菅田	中町(菅田)	なかまち	東	25~30	72	3	6	6	8	7	11	17	17	20	28	18	16	157	7	
大洲市	菅田町菅田	下町2	しもまちに	東	25~30	63	2	10	8	3	7	9	25	17	10	41	8	2	142	3	
大洲市	菅田町菅田	下町3	しもまちさん	東	25~30	60	1	2	3	3	3	14	11	9	34	38	7	6	128	4	
大洲市	菅田町菅田	村島	むらしま	東	25~30	66	1	4	3	9	2	12	12	17	21	28	25	21	155	5	
大洲市	新谷	中組	なかぐみ	東	25~30	49	1	5	3	6	5	8	6	18	24	16	14	16	122	3	
大洲市	新谷	上組	かみぐみ	東	25~30	68	1	5	8	16	3	7	10	24	19	15	24	27	172	5	
大洲市	新谷	中久保	おおくぼ	東	25~30	26	1	2	1	3	3	2	6	8	9	4	10	7	56	2	
大洲市	新谷	総谷	なかとみくぼ	東	25~30	17		4	4			1	4	3	5	11	6	10	48	4	
大洲市	新谷	田合	そうたに	東	25~30	46	2	5	4	1	2	10	16	9	18	21	15	19	122	11	
大洲市	新谷	山口	たごう	東	25~30	79	7	8	6	1	8	16	19	26	17	27	25	18	178	13	
大洲市	新谷	和田1	やまぐち	東	25~30	100	1	12	11	13	12	14	15	30	36	36	18	24	252	8	
大洲市	新谷	西和田東	わだいち	東	25~30	122	8	10	19	17	17	25	28	43	39	43	18	30	288	10	
大洲市	新谷	西和田西	にしわだひがし	東	25~30	31	1	3	3	1	1	4	7	7	5	13	9	9	63	4	
大洲市	新谷	古城	にしわだにし	東	25~30	27	2	4	1	1	2	4	5	3	6	13	3	9	53	1	
大洲市	新谷	ふるまち	ふるまち	東	25~30	73	8	13	17	3	4	14	22	31	18	26	24	14	194	14	
大洲市	新谷	神岡	しるやま	東	25~30	19	1	2	9	4	3	4	5	14	4	3	1	4	54	2	
大洲市	新谷	城南	かんなん	東	25~30	20						1			4	4	7	10	2	28	0
大洲市	新谷	東松ヶ花	ひがしまつがはな	東	25~30	96	8	17	15	8	8	29	41	32	18	17	7	8	208	8	
大洲市	新谷	和田2	わだに	東	25~30	76	5	5	7	7	7	24	23	22	36	30	16	10	192	6	
大洲市	新谷	帝京男子寮	ていけいなんしりょう	東	25~30	1						1							1	0	
大洲市	新谷町	町1番	まちいちばん	東	25~30	60	4	10	12	4	4	9	8	21	17	22	11	18	158	11	
大洲市	新谷町	町2番	まちにばん	東	25~30	28	4	4	7	2	2	6	14	7	8	5	3	9	71	5	
大洲市	新谷町	町3番	まちさんばん	東	25~30	18	1	1	3	2	2	3	4	1	12	6	8	4	41	2	
大洲市	新谷町	町4番	まちよんばん	東	25~30	30	1	2	5	1	2	4	11	5	11	12	9	8	71	2	
大洲市	新谷町	川東1	かわひがし	東	25~30	43	1	2	1	1	5	4	10	11	19	28	8	7	96	1	
大洲市	新谷町	川東2	かわひがしに	東	25~30	21	3	1	1	1	2	9	4	3	8	8	4	10	53	4	
大洲市	新谷町	川東3	かわひがしさん	東	25~30	14			2	1	5	2	3	5	6	4	7	4	39	2	
大洲市	新谷町	川西	かわにし	東	25~30	68	1	5	13	18	12	10	22	25	25	24	11	13	192	14	
大洲市	恋木	恋木1番	こいのきいちばん	東	25~30	18						2	4	1	6	10	4	11	39	4	
大洲市	恋木	恋木2番	こいのきにばん	東	25~30	13						1	1	1	8	9	6	4	29	0	

伊方発電所からの方向別人口 内訳

平成28年4月1日現在

3 大洲市

市町名	地区名	地区名 読み仮名	行政区名	行政区名 読み仮名	方位	距離(km)	世帯数	人口													計	うち在野の選挙 行動票支持者数				
								新生児	1ヶ月以上 3歳未満	3歳以上 7歳未満	7歳以上 13歳未満	13歳以上 16歳未満	16歳以上 20歳未満	20歳以上 30歳未満	30歳以上 40歳未満	40歳以上 50歳未満	50歳以上 60歳未満	60歳以上 70歳未満	70歳以上 80歳未満	80歳以上						
大洲市	菟木	こいのき	恋木3番	こいのきさんばん	東	25~30	15								1	1	1	1	6	6	5	4	25	3		
大洲市	喜多山	きたやま	立山	たちやま	東	25~30	18								2	2	2	2	2	2	3	10	32	5		
大洲市	喜多山	きたやま	麓	ふもと	東	25~30	33								5	8	7	16	13	6	14	85	6	6		
大洲市	喜多山	きたやま	喜多山中組	きたやまなかぐみ	東	25~30	45								10	10	9	17	18	14	21	111	6	6		
大洲市	喜多山	きたやま	喜多山下組	きたやましもくみ	東	25~30	26								3	6	5	10	14	11	5	59	8	8		
大洲市	喜多山	きたやま	二軒茶屋	にけんぢや	東	25~30	29								4	3	11	7	16	4	16	70	4	4		
大洲市	菅田町宇津	すげたまつ	成島	なるみ	東	25~30	39								3	7	10	16	12	14	15	90	6	6		
大洲市	菅田町宇津	すげたまつ	板野	いたの	東	25~30	41								4	13	12	9	20	19	14	109	2	2		
大洲市	菅田町宇津	すげたまつ	藤の川	ふじのかわ	東	25~30	18								5	8	5	1	13	6	2	41	2	2		
大洲市	菅田町宇津	すげたまつ	議業	ぎぎ	東	25~30	24								2	6	10	4	10	9	14	58	4	4		
大洲市	菅田町宇津	すげたまつ	道屋敷	どやしき	東	25~30	22								1	3	1	2	6	11	8	46	1	1		
大洲市	菅田町宇津	すげたまつ	東(菅田)	ひがし	東	25~30	4								1	1	2	2	3	2	1	10	2	2		
大洲市	菅田町宇津	すげたまつ	天眞	てんご	東	25~30	21								1	2	2	4	10	11	8	38	3	3		
大洲市	菅田町宇津	すげたまつ	西谷	にしだに	東	25~30	21								1	1	1	4	7	4	3	24	1	1		
大洲市	菅田町宇津	すげたまつ	池田	いけだ	東	25~30	21								3	4	3	4	11	7	8	43	6	6		
大洲市	菅田町大竹	すげたまつ	本郷(菅田)	ほんごう	東	25~30	36								2	5	6	8	9	22	10	13	87	7	7	
大洲市	菅田町大竹	すげたまつ	追打	おいうち	東	25~30	7								1	1	1	3	2	6	1	14	0	0		
大洲市	蔵川	くらかわ	根元	ねもと	東	25~30	19								2	1	5	4	3	3	8	7	9	42	4	4
大洲市	蔵川	くらかわ	本谷	ほんたに	東	25~30	16								2	2	1	2	8	5	7	32	4	4		
大洲市	蔵川	くらかわ	満屋敷	みつやしき	東	25~30	19								2	3	1	5	9	7	10	37	4	4		
大洲市	蔵川	くらかわ	丸山(蔵川)	まるやま	東	25~30	21								1	2	3	2	8	8	11	50	5	5		
大洲市	蔵川	くらかわ	日の平	ひのひら	東	25~30	19								3	1	6	2	2	2	9	14	4	35	2	2
大洲市	蔵川	くらかわ	川口	かわぐち	東	25~30	15								2	2	2	6	2	11	8	4	37	0	0	
大洲市	蔵川	くらかわ	太田	おおた	東	25~30	13								1	1	4	5	3	5	4	3	28	2	2	
大洲市	蔵川	くらかわ	宮野	みやの	東	25~30	9										3	2	1	1	5	3	14	0	0	
大洲市	蔵川	くらかわ	舟原	ふなばら	東	25~30	11									1	1	4	2	4	2	7	19	4	4	
大洲市	蔵川	くらかわ	小石	こいし	東	25~30	12								2	3	2	3	5	8	3	29	2	2		
大洲市	森山	もりやま	八河	やこう	東	25~30	31								6	2	3	6	9	8	17	12	4	71	1	1
大洲市	森山	もりやま	雷谷	とみだに	東	25~30	13								1	1	1	2	4	2	4	6	19	3	3	
大洲市	森山	もりやま	森山本村	もりやまほんむら	東	25~30	33								1	2	3	7	11	18	19	7	82	4	4	
大洲市	森山	もりやま	東(森山)	ひがし	東	25~30	53								3	1	2	1	12	22	21	19	117	8	8	
25km~30km							260	0	6	7	13	8	17	34	44	73	108	109	113	559	51	51	51	51		
25km~30km							3,783	6	228	343	493	278	350	772	1,048	1,096	1,140	1,461	919	826	8,960	368	368			
25km~30km							4,043	6	234	350	506	286	367	799	1,082	1,140	1,213	1,569	1,028	939	9,519	419	419			
UPZ圏内							18,619	22	860	1,382	2,096	1,188	1,599	3,241	4,360	4,963	5,414	6,843	4,892	4,991	41,851	1,874	1,874			
大洲市							18,619	22	860	1,382	2,096	1,188	1,599	3,241	4,360	4,963	5,414	6,843	4,892	4,991	41,851	1,874	1,874			

伊方発電所からの方向別人口 内訳

平成28年4月1日現在

市町名	地区名	地区名 読み仮名	行政区名	行政区 読み仮名	方位	距離(km)	世帯数	人口														計	うち在宅の延戸 行動支援者数	
								新生児	1ヶ月以上 3歳未満	3歳以上 7歳未満	7歳以上 13歳未満	13歳以上 16歳未満	16歳以上 20歳未満	20歳以上 30歳未満	30歳以上 40歳未満	40歳以上 50歳未満	50歳以上 60歳未満	60歳以上 70歳未満	70歳以上 80歳未満	80歳以上				
西予市								690	19	21	40	25	27	76	143	135	158	323	215	203	1,385	66		
小計								690	19	21	40	25	27	76	143	135	158	323	215	203	1,385	66		
西予市	宇和町	うわちよう	河内	かわち	南東	15~20	119	0	2	5	6	11	31	13	17	49	75	52	72	97	79	88	616	21
西予市	宇和町	うわちよう	伊延東	いのべひがし	南東	15~20	74	0	0	3	19	9	2	10	16	13	22	28	28	51	33	45	256	8
西予市	宇和町	うわちよう	伊延西	いのべにし	南東	15~20	86	0	5	3	2	2	4	5	20	10	22	38	25	34	170	13	8	
西予市	宇和町	うわちよう	岡山	おかやま	南東	15~20	90	0	4	7	8	4	4	9	25	9	23	44	28	33	198	15	15	
西予市	宇和町	うわちよう	田苗	たなえ	南東	15~20	53	0	3	1	3	2	0	5	8	17	8	17	8	18	20	15	100	2
西予市	宇和町	うわちよう	小原	おはら	南東	15~20	99	0	8	8	16	6	3	14	26	14	47	31	22	22	22	22	22	8
西予市	宇和町	うわちよう	岩木	いわき	南東	15~20	261	0	19	24	31	13	17	49	75	52	72	97	79	88	616	21	14	
西予市	宇和町	うわちよう	郷内	ごうない	南東	15~20	133	0	8	4	16	5	7	15	25	25	34	50	51	56	296	29	29	
西予市	宇和町	うわちよう	西山田	にしやまだ	南東	15~20	159	0	3	4	14	8	8	18	23	28	40	66	71	49	332	26	26	
西予市	三瓶町	みかめちよう	1区	いっく	南南東	15~20	284	0	9	16	28	15	18	35	50	68	57	132	95	90	613	22	13	
西予市	三瓶町	みかめちよう	2区	にく	南南東	15~20	209	0	9	13	17	9	9	14	45	36	32	89	84	75	432	13	8	
西予市	三瓶町	みかめちよう	3区	さんく	南南東	15~20	164	0	4	4	12	6	11	17	32	30	41	61	47	52	317	8	8	
西予市	三瓶町	みかめちよう	8区	はちく	南南東	15~20	173	0	11	14	35	12	22	20	41	63	49	57	42	34	400	8	8	
西予市	三瓶町	みかめちよう	安土(5区)	あづち	南南東	15~20	210	0	10	17	27	9	17	19	51	49	39	87	63	59	447	10	10	
西予市	三瓶町	みかめちよう	有本代(6区)	あらしろ	南南東	15~20	71	0	3	7	7	4	6	8	20	13	28	32	23	151	2	2		
西予市	三瓶町	みかめちよう	4区	よんく	南南東	15~20	424	0	14	24	44	30	40	72	82	111	132	181	117	125	972	33	33	
西予市	三瓶町	みかめちよう	7区	ななく	南南東	15~20	115	0	1	3	8	7	13	10	12	29	25	32	38	47	225	4	4	
西予市	三瓶町	みかめちよう	長早	ながはや	南南東	15~20	105	1	2	3	5	4	7	4	15	27	18	56	46	35	223	13	13	
西予市	三瓶町	みかめちよう	二及	にぎゆ	南南東	15~20	298	0	0	6	21	8	17	45	37	50	70	91	105	113	563	19	19	
西予市	三瓶町	みかめちよう	和泉	いずみ	南南東	15~20	44	0	0	1	2	1	0	5	4	9	11	24	21	23	101	5	5	
西予市	三瓶町	みかめちよう	有本刀	あたらち	南南東	15~20	55	0	3	2	1	0	3	5	11	5	11	25	13	32	111	13	13	
西予市	三瓶町	みかめちよう	蔵貫浦	くらぬき	南南東	15~20	180	0	5	9	8	2	11	13	34	21	30	61	49	86	329	15	15	
西予市	三瓶町	みかめちよう	蔵貫	くらぬき	南南東	15~20	133	0	2	3	3	3	9	8	14	23	37	66	48	53	266	12	12	
西予市	三瓶町	みかめちよう	皆江	みなえ	南南東	15~20	211	0	3	2	4	5	8	14	18	27	39	63	92	104	379	21	21	
西予市	三瓶町	みかめちよう	下泊	しもどまり	南南東	15~20	156	1	0	2	8	2	8	9	14	24	42	66	72	74	322	16	16	
15km~20km								1,074	0	52	59	115	52	92	207	356	346	409	721	593	581	2,363	136	
15km~20km								2,832	2	73	119	230	120	197	296	468	592	646	1,119	964	1,025	5,851	214	
小計								3,906	2	125	178	345	172	289	503	824	938	1,055	1,840	1,557	1,606	8,214	350	
西予市								61	0	6	3	3	3	9	13	13	14	23	19	20	135	6		
西予市	明浜町	あけはまちよう	俵津1区	たわらついつく	南南東	20~25	58	0	0	0	5	2	3	6	6	11	19	29	25	20	126	5	5	
西予市	明浜町	あけはまちよう	俵津2区	たわらつにつく	南南東	20~25	70	0	1	0	3	4	5	13	9	15	25	27	26	36	164	16	16	
西予市	明浜町	あけはまちよう	俵津3区	たわらつよんく	南南東	20~25	24	0	0	3	2	1	1	2	5	5	1	19	9	5	53	3	3	
西予市	明浜町	あけはまちよう	俵津4区	たわらつよんく	南南東	20~25	32	0	0	1	4	1	1	2	7	6	7	10	11	13	16	78	6	6
西予市	明浜町	あけはまちよう	俵津5区	たわらつごく	南南東	20~25	36	0	1	0	4	1	0	1	9	4	1	14	13	20	8	71	4	4
西予市	明浜町	あけはまちよう	俵津6区	たわらつちつく	南南東	20~25	99	0	2	4	5	5	8	10	14	14	14	35	36	29	43	205	9	9
西予市	明浜町	あけはまちよう	俵津7区	たわらつななく	南南東	20~25	61	0	3	5	6	3	3	9	15	9	9	22	17	30	140	7	7	
西予市	明浜町	あけはまちよう	俵津8区	たわらつほつく	南南東	20~25	81	0	1	2	5	6	7	9	13	18	20	45	30	41	197	15	15	
西予市	明浜町	あけはまちよう	俵津9区	たわらつきゆうく	南南東	20~25	72	0	1	3	8	5	7	8	19	14	25	39	43	27	199	6	6	
西予市	明浜町	あけはまちよう	門之脇	かどのわき	南南東	20~25	84	0	2	4	5	4	5	13	9	17	25	38	30	33	185	14	14	
西予市	明浜町	あけはまちよう	あけはま荘	あけはまそう	南南東	20~25	27	0	0	0	0	0	0	0	0	0	0	0	0	0	8	70	84	0
西予市	明浜町	あけはまちよう	はまゆ	あけはまゆ	南南東	20~25	84	0	0	0	0	0	0	0	0	0	0	0	0	0	2	25	27	0
西予市	明浜町	あけはまちよう	大辨浜	おおかりはま	南南東	20~25	54	1	5	4	4	2	2	5	18	11	11	25	25	19	132	14	14	
西予市	明浜町	あけはまちよう	浜組	はまぐみ	南南東	20~25	34	0	1	2	0	1	2	10	5	5	13	12	14	20	85	7	7	
西予市	明浜町	あけはまちよう	上組	かみぐみ	南南東	20~25	63	0	2	2	3	3	3	3	16	14	10	8	20	21	14	116	4	4
西予市	明浜町	あけはまちよう	南山1区	みなみぐみ	南南東	20~25	36	0	4	2	4	3	2	5	10	10	11	12	10	14	87	7	7	
西予市	明浜町	あけはまちよう	南山2区	たかやまいつく	南南東	20~25	67	0	0	2	2	2	2	3	7	10	14	24	21	26	113	14	14	
西予市	明浜町	あけはまちよう	南山3区	たかやまはく	南南東	20~25	64	0	0	3	1	5	3	5	9	12	34	38	21	38	21	131	7	7
西予市	明浜町	あけはまちよう	南山4区	たかやまよんく	南南東	20~25	58	0	2	3	0	1	2	3	6	5	9	11	21	29	29	115	17	17
西予市	明浜町	あけはまちよう	高山4区	たかやまよんく	南南東	20~25	44	0	0	0	2	1	2	1	1	6	14	14	16	19	19	81	12	12

伊方発電所からの方向別人口 内訳

平成28年4月1日現在

市町名	地区名	地区名 読み仮名	行政区名	行政区 読み仮名	方位	距離(km)	世帯数	人口													計	
								新生児	1ヶ月以上 3歳未満	3歳以上 7歳未満	7歳以上 13歳未満	13歳以上 16歳未満	16歳以上 20歳未満	20歳以上 30歳未満	30歳以上 40歳未満	40歳以上 50歳未満	50歳以上 60歳未満	60歳以上 70歳未満	70歳以上 80歳未満	80歳以上		
西予市	宇和町	うわちよう	伊賀上4区	いがじょうよんく	南東	20~25	39	0	1	3	7	1	1	2	5	9	19	11	15	9	94	
							0	0	1	4	3	1	1	3	10	3	10	16	8	60		
西予市	宇和町	うわちよう	伊賀上5区	いがじょうごく	南東	20~25	27	0	0	1	5	3	1	6	7	21	10	18	8	10	104	
							0	0	1	5	7	3	2	10	27	13	6	24	20	13		
西予市	宇和町	うわちよう	伊賀上6区	いがじょうなく	南東	20~25	65	0	5	9	10	3	2	10	27	13	6	24	20	13	142	
							0	5	9	10	3	2	10	27	13	6	24	20	13			
西予市	宇和町	うわちよう	神領	じんりよう	南東	20~25	38	0	6	10	11	4	2	4	12	17	8	8	7	13	102	
							0	6	10	11	4	2	4	12	17	8	7	13	102			
西予市	宇和町	うわちよう	久枝1区	ひさだいたく	南東	20~25	199	0	10	26	31	14	4	6	32	64	60	34	56	41	43	421
							0	6	11	4	6	4	19	22	15	33	21	18	163			
西予市	宇和町	うわちよう	久枝3区	ひさだたさんく	南東	20~25	109	0	5	10	16	16	12	16	21	22	31	51	24	27	251	
							0	5	10	16	16	12	16	21	22	31	51	24	27			
西予市	宇和町	うわちよう	野田	のだ	南東	20~25	62	0	2	3	6	2	1	4	14	12	11	32	20	19	126	
							0	3	7	9	10	9	7	14	22	18	20	18	20			
西予市	宇和町	うわちよう	小野田	おのだ	南東	20~25	66	0	3	7	9	10	9	7	14	22	18	20	18	20	157	
							0	3	7	9	10	9	7	14	22	18	20	18	20			
西予市	宇和町	うわちよう	希望の森	きぼうのもり	南東	20~25	40	0	0	0	0	0	1	2	9	17	6	3	1	40		
							0	0	0	0	0	0	1	2	9	17	6	3	1			
西予市	宇和町	うわちよう	永長	ながおさ	南東	20~25	116	0	3	5	8	10	9	15	21	28	47	45	31	54	276	
							0	3	5	8	10	9	15	21	28	47	45	31	54			
西予市	宇和町	うわちよう	れんげ団地	れんげだんち	南東	20~25	234	2	13	20	15	5	15	49	48	45	90	128	49	43	522	
							2	13	20	15	5	15	49	48	45	90	128	49	43			
西予市	宇和町	うわちよう	上松葉	かみまつば	南東	20~25	274	2	50	39	50	24	40	59	111	115	77	57	55	43	722	
							2	50	39	50	24	40	59	111	115	77	57	55	43			
西予市	宇和町	うわちよう	下松葉	しもまつば	南東	20~25	552	2	34	51	102	56	66	125	174	206	190	129	113	73	1,321	
							2	34	51	102	56	66	125	174	206	190	129	113	73			
西予市	宇和町	うわちよう	松葉団地	まつばだんち	南東	20~25	80	0	4	17	10	11	16	25	24	22	17	7	16	10	160	
							0	4	17	10	11	16	25	24	22	17	7	16	10			
西予市	宇和町	うわちよう	わかみやだんち	わかみやだんち	南東	20~25	136	0	7	9	12	17	34	57	29	45	108	47	16	12	393	
							0	7	9	12	17	34	57	29	45	108	47	16	12			
西予市	宇和町	うわちよう	みどり団地	みどりだんち	南東	20~25	101	0	1	10	25	19	17	26	17	50	47	28	22	17	279	
							0	1	10	25	19	17	26	17	50	47	28	22	17			
西予市	宇和町	うわちよう	明石	あけいし	南東	20~25	241	1	11	14	26	8	16	44	58	42	61	110	62	72	525	
							1	11	14	26	8	16	44	58	42	61	110	62	72			
西予市	宇和町	うわちよう	新城	しんじょう	南東	20~25	141	0	7	4	14	10	11	26	29	40	42	57	45	44	329	
							0	7	4	14	10	11	26	29	40	42	57	45	44			
西予市	宇和町	うわちよう	常定寺	じょうじょうじ	南東	20~25	67	0	2	6	13	3	4	8	12	22	16	31	24	16	157	
							0	2	6	13	3	4	8	12	22	16	31	24	16			
西予市	宇和町	うわちよう	窪	くぼ	南東	20~25	22	0	1	4	3	6	1	6	8	5	11	10	12	68		
							0	1	4	3	6	1	6	8	5	11	10	12	68			
西予市	宇和町	うわちよう	平野	ひらの	南東	20~25	34	0	0	0	0	3	5	6	3	8	11	19	16	12	83	
							0	0	0	0	3	5	6	3	8	11	19	16	12			
西予市	宇和町	うわちよう	いさぎ	いさぎ	南東	20~25	44	1	2	2	4	0	3	8	10	9	14	24	16	93		
							1	2	2	4	0	3	8	10	9	14	24	16	93			
西予市	宇和町	うわちよう	田野中	たのなか	南東	20~25	84	1	1	4	5	6	5	5	18	24	12	35	34	36	186	
							1	1	4	5	6	5	5	18	24	12	35	34	36			
西予市	宇和町	うわちよう	さくら団地	さくらだんち	南東	20~25	27	1	1	11	12	3	1	4	22	13	5	6	0	87		
							1	1	11	12	3	1	4	22	13	5	6	0	87			
西予市	宇和町	うわちよう	南南東	南南東	20~25	20~25	1,635	1	43	54	86	69	86	193	229	274	407	665	635	725	3,467	
							5,894	13	300	466	750	382	482	952	1,424	1,635	1,586	2,063	1,512	1,539	13,114	473
20km~25km 小計							7,529	14	343	520	836	451	568	1,145	1,653	1,909	2,003	2,728	2,147	2,264	16,581	731
西予市	宇和町	うわちよう	稲生上	いのうかみ	南東	25~30	130	0	15	12	17	9	17	40	63	38	37	23	24	16	311	
							0	15	12	17	9	17	40	63	38	37	23	24	16			
西予市	宇和町	うわちよう	稲生下	いのうしも	南東	25~30	128	0	5	11	18	8	9	17	29	46	44	41	26	30	284	
							0	5	11	18	8	9	17	29	46	44	41	26	30			
西予市	宇和町	うわちよう	皆田日之地	かいたひのじ	南東	25~30	76	0	4	8	15	5	5	14	16	25	23	41	17	32	205	
							0	4	8	15	5	5	14	16	25	23	41	17	32			
西予市	宇和町	うわちよう	皆田岡組	かいたおかくみ	南東	25~30	53	0	3	4	5	5	4	2	16	8	9	23	20	17	116	
							0	3	4	5	5	4	2	16	8	9	23	20	17			
西予市	宇和町	うわちよう	皆田下組	かいたしもぐみ	南東	25~30	33	0	2	2	3	1	0	2	10	8	12	13	15	15	81	
							0	2	2	3	1	0	2	10	8	12	13	15	15			
西予市	宇和町	うわちよう	下川上組	ひとがわなかぐみ	南東	25~30	37	0	2	1	5	3	1	11	9	8	10	17	11	12	90	
							0	2	1	5	3	1	11	9	8	10	17	11	12			
西予市	宇和町	うわちよう	下川中組	ひとがわなかぐみ	南東	25~30	30	0	3	2	3	1	3	3	5	13	7	14	15	12	81	
							0	3	2	3	1	3	3	5	13	7	14	15	12			
西予市	宇和町	うわちよう	下川下組	ひとがわなかぐみ	南東	25~30	14	0	0	0	0	0	0	2	1	5	2	2	6	9	29	
							0	0	0	0	0	0	2	1	5	2	2	6	9			
西予市	宇和町	うわちよう	明間上成	あかみまかみなる	南東	25~30	30	0	1	3	4	0	2	5	5	10	6	10	11	9	66	
							0	1	3	4	0	2	5	5	10	6	10	11	9			
西予市	宇和町	うわちよう	明間岡山	あかみまおかやま	南東	25~30	56	0	1	0	3	2	2	8	10	9	24	23	14	104		
							0	1	0	3	2	2	8	10	9	24	23	14	104			
西予市	宇和町	うわちよう	明間昭和	あかみましようわ	南東	25~30	45	0	2	5	5	1	3	7	9	7	6	23	16	20	104	
							0	2	5	5	1	3	7	9	7	6	23	16	20			
西予市	宇和町	うわちよう	明間中組	あかみまなかぐみ	南東	25~30	45	0	4	3	7	0	2	3	5	13	7	12	24	13	93	
							0	4	3	7	0	2	3	5	13	7	12	24	13			

伊方発電所からの方向別人口 内訳

平成28年4月1日現在

5 宇和島市

市町名	地区名	読み仮名	地区名	行政区名	行政区名	読み仮名	行政区名	読み仮名	方位	距離(km)	世帯数										人口	うち在宅の世帯 行動圏支援対象				
											新生児	1ヶ月以上 3歳未満	3歳以上 7歳未満	7歳以上 13歳未満	13歳以上 16歳未満	16歳以上 20歳未満	20歳以上 30歳未満	30歳以上 40歳未満	40歳以上 50歳未満	50歳以上 60歳未満			60歳以上 70歳未満	70歳以上 80歳未満	80歳以上	計
宇和島市	奥浦	おくうら	奥浦	板ノ浦	いたのうら	南東	25~30	46	0	0	1	3	2	2	4	12	12	4	28	13	18	97	0			
宇和島市	奥浦	おくうら	奥浦	なかうら	なかうら	南東	25~30	60	0	2	3	7	2	2	2	9	15	14	22	29	26	149	6			
宇和島市	奥浦	おくうら	奥浦	ふるうら	ふるうら	南東	25~30	38	0	2	4	8	2	0	6	16	12	9	17	21	10	107	1			
宇和島市	奥浦	おくうら	奥浦	ふなま1	ふなま1	南東	25~30	43	0	4	3	4	2	2	3	7	16	13	28	10	18	110	1			
宇和島市	奥浦	おくうら	奥浦	ふなま2	ふなま2	南東	25~30	61	0	2	5	5	1	8	10	15	14	22	38	17	26	163	2			
宇和島市	奥浦	おくうら	奥浦	おおら	おおら	南東	25~30	32	0	1	1	2	1	2	2	4	9	19	12	9	19	66	4			
宇和島市	奥浦	おくうら	奥浦	そくだい	そくだい	南東	25~30	40	0	2	4	6	2	2	2	8	11	15	16	23	12	113	2			
宇和島市	南君	なきみ	南君	なきみにし	なきみにし	南東	25~30	85	0	3	6	10	1	8	15	16	30	27	41	34	42	233	5			
宇和島市	沖村	おきむら	沖村	とりくび	とりくび	南東	25~30	37	0	0	2	5	5	10	5	9	15	14	20	16	21	122	1			
宇和島市	沖村	おきむら	沖村	おきむらなか	おきむらなか	南東	25~30	39	0	4	1	8	5	7	7	12	7	15	22	15	19	122	5			
宇和島市	沖村	おきむら	沖村	おきむらかみ	おきむらかみ	南東	25~30	48	0	1	2	3	4	3	4	9	10	17	16	22	19	110	2			
宇和島市	沖村	おきむら	沖村	おきむらしも	おきむらしも	南東	25~30	53	0	2	2	7	2	5	15	11	17	19	36	23	22	161	4			
宇和島市	河内	かわち	河内	とうれんじ	とうれんじ	南東	25~30	41	0	3	6	10	3	3	5	11	15	19	21	20	14	130	2			
宇和島市	河内	かわち	河内	けんぎょうだに	けんぎょうだに	南東	25~30	54	0	4	7	7	6	11	6	20	18	16	27	20	23	165	3			
宇和島市	河内	かわち	河内	かわちなか	かわちなか	南東	25~30	68	0	2	1	4	1	5	8	13	14	20	34	25	31	158	3			
宇和島市	河内	かわち	河内	かわちかみ	かわちかみ	南東	25~30	67	0	2	3	9	1	2	9	10	22	24	39	27	26	174	6			
宇和島市	白浦外	しろうら	白浦	すじ	すじ	南東	25~30	38	0	1	2	2	0	4	10	6	9	18	15	28	15	110	1			
宇和島市	深浦	ふかうら	深浦	いけのうら	いけのうら	南東	25~30	25	0	0	4	2	1	2	1	2	9	6	10	17	6	68	3			
宇和島市	深浦	ふかうら	深浦	ふかうらしも	ふかうらしも	南東	25~30	24	0	1	0	1	3	2	4	3	10	6	14	11	6	61	2			
宇和島市	深浦	ふかうら	深浦	ふかうらかみ	ふかうらかみ	南東	25~30	31	0	1	1	5	4	7	3	14	14	14	20	8	16	99	4			
宇和島市	法花津	ほけつ	法花津	宮の浦西	みやのうらにし	南東	25~30	31	0	0	0	3	1	7	8	7	7	15	24	10	17	99	2			
宇和島市	法花津	ほけつ	法花津	宮の浦東	みやのうらひがし	南東	25~30	44	0	1	4	2	0	4	27	12	11	25	11	20	19	136	4			
宇和島市	法花津	ほけつ	法花津	和田	わだ	南東	25~30	29	0	3	4	2	3	6	6	7	12	13	18	7	15	96	2			
宇和島市	法花津	ほけつ	法花津	浜	はま	南東	25~30	51	0	0	4	4	1	5	6	7	16	6	31	27	21	128	3			
宇和島市	法花津	ほけつ	法花津	与井西	よむらいにし	南東	25~30	44	0	4	1	6	5	3	7	19	5	14	22	14	18	118	3			
宇和島市	法花津	ほけつ	法花津	与井中	よむらいなか	南東	25~30	28	0	1	2	2	2	0	4	11	5	8	16	8	17	76	4			
宇和島市	法花津	ほけつ	法花津	与井東	よむらいがし	南東	25~30	31	0	2	0	1	3	1	7	5	9	8	18	13	11	78	3			
宇和島市	白浦	しろうら	白浦	脇中島	わきなかじま	南東	25~30	34	0	1	2	0	2	8	9	6	12	17	16	12	18	103	1			
宇和島市	白浦	しろうら	白浦	日の平	ひのひら	南東	25~30	24	0	1	5	3	1	6	10	7	8	15	8	6	12	82	2			
宇和島市	白浦	しろうら	白浦	奥南	おくみなみ	南東	25~30	31	0	1	3	7	2	5	4	11	10	9	24	9	13	98	3			
宇和島市	白浦	しろうら	白浦	先新浜	さきしんはま	南東	25~30	38	0	1	5	3	3	3	12	5	9	13	24	10	18	106	6			
宇和島市	白浦	しろうら	白浦	畦屋三つ屋	あぜやみつお	南東	25~30	28	0	0	2	4	5	9	1	16	10	14	15	10	18	86	2			
宇和島市	白浦	しろうら	白浦	花組	はなぐみ	南東	25~30	32	0	1	1	2	1	3	2	5	8	11	11	14	11	70	7			
宇和島市	立間	たちま	立間	奥白井谷	おくしらいだに	南東	25~30	17	0	0	0	1	2	4	2	4	5	4	8	9	4	43	1			
宇和島市	立間	たちま	立間	引地雪森	ひきゆきもり	南東	25~30	28	0	0	0	1	1	7	5	0	11	13	9	13	14	74	3			
宇和島市	立間	たちま	立間	小名	こな	南東	25~30	30	0	0	3	3	3	3	3	7	7	9	22	15	12	84	1			
宇和島市	立間	たちま	立間	中之谷	なかのたに	南東	25~30	27	0	0	2	1	1	9	4	10	15	9	14	8	73	2				
宇和島市	立間	たちま	立間	高城	こうじょう	南東	25~30	27	0	2	2	1	1	1	6	4	11	10	12	12	12	64	1			
宇和島市	白浦	しろうら	白浦	あかねそう	あかねそう	南東	25~30	40	0	0	0	0	0	0	0	0	0	0	3	4	33	40	0			
宇和島市	戸島	とじま	戸島	かしま	かしま	南南東	25~30	40	0	0	0	0	0	0	1	7	5	6	20	15	10	27	91			
25km~30km											1,544	0	55	87	156	84	161	262	339	439	522	788	612	667	4,172	107
25km~30km											40	0	0	0	0	0	1	7	5	6	20	15	10	27	91	
25km~30km											1,584	0	55	87	156	84	162	269	344	445	542	803	622	694	4,263	108
U.P.Z圏内											1,584	0	55	87	156	84	162	269	344	445	542	803	622	694	4,263	108
宇和島市 合計											1,584	0	55	87	156	84	162	269	344	445	542	803	622	694	4,263	108

伊方発電所からの方向別人口 内訳

平成28年4月1日現在

6 伊予市

市町名	地区名	地区名 読み仮名	行政区名	行政区名 読み仮名	原子力発電所からの位置		世帯数	新生児	人口											うち在宅の避難 行動要支援者数			
					方位	距離(km)			1ヶ月以上 3歳未満 7歳未満	3歳以上 7歳未満	7歳以上 13歳未満	13歳以上 16歳未満	16歳以上 20歳未満	20歳以上 30歳未満	30歳以上 40歳未満	40歳以上 50歳未満	50歳以上 60歳未満	60歳以上 70歳未満	70歳以上 80歳未満		80歳以上	計	
伊予市	串	くし	瀧野浜	みつのぼま	北東	25~30	18	0	1	2	3	1	1	2	6	0	10	4	11	8	10	58	0
伊予市	串	くし	瀧野空	みつのそら	北東	25~30	19	0	0	0	0	1	1	6	6	2	1	6	11	8	8	43	7
伊予市	串	くし	松尾	まつお	北東	25~30	13	0	0	2	2	1	1	1	0	0	2	1	3	7	8	25	0
伊予市	串	くし	富貴	とみき	北東	25~30	29	0	2	2	0	1	3	4	3	4	2	4	13	13	17	59	0
伊予市	串	くし	本村	ほんむら	北東	25~30	54	0	0	0	1	3	2	12	12	6	7	24	14	25	33	127	0
伊予市	串	くし	池ノ久保	いけのくぼ	北東	25~30	24	0	0	1	2	2	1	1	7	2	6	8	17	8	12	66	2
伊予市	串	くし	下浜	しもはま	北東	25~30	152	2	5	11	20	3	6	26	39	31	55	86	53	44	381	0	
	25km~30km				北東		309	2	6	16	28	10	14	60	53	59	102	155	122	132	759	9	
	25km~30km	小計					309	2	6	16	28	10	14	60	53	59	102	155	122	132	759	9	
	U P Z圏内	合計					309	2	6	16	28	10	14	60	53	59	102	155	122	132	759	9	
	伊予市	合計					309	2	6	16	28	10	14	60	53	59	102	155	122	132	759	9	

伊方発電所からの方向別人口 内訳

7 内子町

平成28年4月1日現在

市町名	地区名	地区名 読み仮名	行政区名	行政区 読み仮名	原子力発電所からの位置		世帯数	人口											うち在宅の延べ 行動圏支保団数			
					方位	距離(km)		1ヶ月以上 3歳未満	3歳以上 7歳未満	7歳以上 13歳未満	13歳以上 16歳未満	16歳以上 20歳未満	20歳以上 30歳未満	30歳以上 40歳未満	40歳以上 50歳未満	50歳以上 60歳未満	60歳以上 70歳未満	70歳以上 80歳未満		80歳以上	計	
内子町	五十崎	いかさき	黒内坊	くろちぼう	東北東	25~30	49	0	2	4	5	5	3	9	7	19	16	20	21	12	123	3
	25km~30km				東北東		49	0	2	4	5	5	3	9	7	19	16	20	21	12	123	3
	25km~30km	小計					49	0	2	4	5	5	3	9	7	19	16	20	21	12	123	3
	UPZ圏内	合計					49	0	2	4	5	5	3	9	7	19	16	20	21	12	123	3
	内子町	合計					49	0	2	4	5	5	3	9	7	19	16	20	21	12	123	3

<資料6>原子力災害対策重点区域の飲料水の状況

(1) 原子力災害対策重点区域の飲料水の状況(環境政策課)

平成27年3月31日現在

市町	水道区分	人口			1人1日当たり給水量		水源	取水地点
		給水区域内	現在給水	計画給水	計画最大	実績最大		
		人	人	人	L	L		
伊方町	伊方町上水	10,402	10,223	9,900	570	421	地下水	川永田水源 湊浦第1,2,3水源 九野第1,2,3水源
							南予用水	野村ダム
							表流水	三机大川、塩成大川、高茂川
伊方町計		10,402	10,223	9,900	-	-	行政区域内人口	10,402人
八幡浜市	八幡浜市上水	33,347	33,300	34,390	486	400	南予用水	野村ダム
							地下水	千丈川流域
							表流水	千丈川
							地下水	五反田川流域
							地下水	宮内川流域
							地下水	喜木川流域
八幡浜市	釜倉簡水	103	103	146	301	311	湧水	五反田川流域
八幡浜市	矢野畑簡水	21	21	260	88	238	表流水	中津大川
八幡浜市	中津川簡水	179	179	400	150	302	表流水	中津大川
八幡浜市	日土東北簡水	522	522	590	629	251	浅井戸	喜木川
八幡浜市	日土簡水	705	705	1,350	246	299	深井戸	喜木川流域
八幡浜市	古藪簡水	32	32	140	236	250	表流水	千丈川
八幡浜市	今出簡水	97	97	170	153	247	表流水	今出川
八幡浜市	梶谷岡簡水	132	132	130	454	152	深井戸	喜木川流域
八幡浜市	磯崎簡水	277	277	480	383	357	表流水	河原川
八幡浜市	喜木津簡水	79	79	199	397	380	表流水	丸田川
八幡浜市	広早簡水	80	80	144	368	250	表流水	広早川
八幡浜市	鼓尾簡水	73	73	132	379	151	表流水	丸山川、田ノ奥川
八幡浜市計		35,647	35,600	38,531	-	-	行政区域内人口	36,386人
大洲市	大洲市上水	38,674	37,158	42,000	524	509	伏流水	肱川
							地下水	肱川流域
大洲市	恋木簡水	101	99	192	250	505	地下水	矢落川流域
大洲市	上須戒簡水	408	371	550	369	377	伏流水	打越川
大洲市	森山簡水	526	506	675	298	549	地下水	肱川流域
大洲市	有久保簡水	40	40	230	122	275	表流水	法定外公共物
大洲市	田処簡水	142	75	110	318	293	表流水	法定外公共物
大洲市	保子野簡水	110	110	174	448	464	表流水	法定外公共物
大洲市	蔵川簡水	199	199	240	383	196	表流水	大暮川
大洲市	豊茂簡水	269	269	478	201	297	表流水	大和川支流
大洲市	中央簡水	1,003	1,003	1,260	629	712	伏流水	肱川
大洲市	名荷谷簡水	657	657	801	396	498	伏流水	肱川
大洲市	大谷簡水	383	383	545	508	350	表流水	湧水川
大洲市	神納簡水	50	50	400	128	100	表流水	河辺川支流
大洲市	植松簡水	158	158	234	491	354	表流水	キビシ川
大洲市	名場連簡水	87	87	173	202	368	表流水	キビシ川支流
大洲市計		42,807	41,165	48,062	-	-	行政区域内人口	46,002人
西予市	西予市上水	32,293	32,293	32,500	554	509	南予用水	野村ダム
							地下水	三瓶町津布理・朝立
西予市	明間簡水	228	228	800	150	526	湧水	宇和町明間
西予市	真土西簡水	158	158	220	300	418	表流水	々 田苗真土
西予市	西山田簡水	284	284	400	325	458	表流水	々 西山田
西予市	田苗簡水	109	109	170	241	376	表流水	々 田苗真土
西予市	野田簡水	130	130	200	340	523	表流水	々 野田
西予市	松溪簡水	249	249	700	150	233	伏流水	野村町松溪
西予市	鳥鹿野簡水	101	101	230	317	386	表流水	々 鳥鹿野
西予市	旭簡水	54	54	150	147	278	表流水	々 旭
西予市	長谷簡水	120	120	240	150	300	表流水	々 長谷
西予市	外場簡水	108	108	180	150	250	表流水	々 四郎谷
西予市	内場簡水	100	100	230	148	280	表流水	々 々
西予市	河成簡水	68	66	200	60	182	表流水	々 予子林
西予市	予子林簡水	62	62	180	283	306	表流水	々 予子林
西予市	三島簡水	49	49	420	190	245	伏流水	々 惣川
西予市	天神簡水	140	140	320	253	200	表流水	々 々
西予市	大野ヶ原簡水	93	93	102	1,078	1,183	表流水	々 大野ヶ原
西予市	木落簡水	156	156	210	148	199	表流水	々 野村
西予市	植木簡水	177	142	327	174	239	伏流水	々 釜川
西予市	中筋簡水	956	919	1,570	314	358	表流水	々 高瀬・富野川
西予市	日浦簡水	34	34	300	120	294	表流水	城川町遊子谷

市町	水道区分	人口			1人1日当たり給水量		水源	取水地点
		給水区域内	現在給水	計画給水	計画最大	実績最大		
		人	人	人	L	L		
西予市	古市簡水	267	267	500	146	273	表流水	々 古市
西予市	魚成簡水	338	338	310	326	251	表流水	々 魚成
西予市	高野子簡水	38	38	220	100	579	表流水	々 高野子
西予市	土居簡水	231	231	1,264	150	247	伏流水	々 土居
西予市	南平簡水	26	26	140	150	346	表流水	々 遊子谷
西予市	菊之谷簡水	58	58	231	264	310	表流水	々 高野子
西予市	重谷簡水	33	33	310	148	303	表流水	々 野井川
西予市	田穂簡水	204	204	550	167	314	表流水	々 田穂
西予市	六十本村簡水	110	110	365	151	327	表流水	々 高野子
西予市	男河内成徳簡水	227	227	400	238	220	表流水	々 男河内
西予市	下相上簡水	207	207	280	893	802	表流水	々 下相
西予市	下相下簡水	101	101	260	150	356	表流水	々 下相
西予市	今田簡水	405	405	403	511	356	表流水	々 魚成
西予市	川津南簡水	219	219	218	454	228	表流水	々 川津南
西予市計		38,133	38,059	45,100	-	-	行政区域内人口	40,796人
宇和島市	宇和島市上水	78,170	77,630	80,300	499	417	表流水	須賀川ダム
							南予用水	野村ダム
							地下水	宮下水源
								長谷水源
								北小路水源
								法花津水源
							表流水	渡川水系セバサコ川
								渡川水系内洞川
								渡川水系金銅川
								渡川水系川内川
渡川水系告森川								
松田川水系祓川								
宇和島市	宇和海地区簡水	2,983	2,983	4,920	325	350	表流水	山財ダム
宇和島市	野川地区簡水	71	71	211	251	225	表流水	辰野川
宇和島市	三浦西地区簡水	594	594	810	494	333	表流水	豊ノ浦川・名切川
宇和島市計		81,818	81,278	86,241	-	-	行政区域内人口	81,852人
伊予市	伊予市上水	30,829	30,522	31,000	558	404	浅井戸	伊予市 八倉
								伊予市 宮下
								伊予市 高瀬
								伊予市 森
伊予市	中山簡水	1,147	1,104	1,820	549	475	伏流水	森川
							伏流水	中山川
伊予市	佐礼谷簡水	641	613	717	333	377	表流水	栗田川
伊予市	村中簡水	71	58	136	522	293	湧水	中山町 村中
伊予市	永木簡水	238	220	364	486	300	地下水	中山町 永木
伊予市	本郷簡水	415	415	700	200	301	表流水	双海町 本郷(沢水)
伊予市	上灘簡水	857	857	1,000	370	421	表流水	双海町 奥大江(沢水)
							湧水	双海町 仲之宮
伊予市	豊田簡水	721	721	961	482	583	表流水	豊田川
伊予市	小網簡水	305	286	400	300	304	伏流水	上灘川
伊予市	城ノ下簡水	56	56	170	200	304	表流水	双海町 城ノ下(沢水)
							伏流水	上灘川
伊予市計		35,280	34,852	37,268	-	-	行政区域内人口	38,444人
内子町	内子町上水	11,543	11,141	11,200	500	448	地下水	麓川流域
							表流水	小田川流域
内子町	大瀬簡水	536	536	750	484	379	表流水	御祓川流域
内子町	立川簡水	298	298	320	400	430	地下水	小田川流域
内子町	池田簡水	40	40	215	186	150	表流水	中山川流域
内子町	岡の成簡水	39	39	120	150	462	表流水	御祓川流域
内子町	立川第2簡水	677	677	1,010	453	173	表流水	下地野尻川流域
内子町	川登簡水	261	261	400	525	226	地下水	中山川流域
内子町	突合簡水	42	42	300	150	429	地下水	小田川流域
内子町	恩地町上簡水	248	248	670	213	319	表流水	内子町吉野川
内子町	寺村簡水	301	301	834	278	379	表流水	内子町寺村
内子町	中田渡簡水	84	84	450	182	405	表流水	内子町中田渡
内子町	上田渡簡水	44	44	180	250	364	表流水	内子町上田渡
内子町	立石簡水	176	176	303	455	278	表流水	内子町立石
内子町	町下京の森簡水	220	220	360	292	455	表流水	内子町寺村
内子町	参川簡水	898	898	1,140	411	342	表流水	内子町上川
内子町計		15,407	15,005	18,252	-	-	行政区域内人口	17,754人

(2) 飲料水の採取候補地点と固定局との関連付け

市町	地区	固定局			原水		試料採取候補地点					
		地点番号	地名	測定地点名	水源	水源種別	浄水施設	水道区分等	採取場所 [※]			
伊方町	伊方	lk-01	県MP伊方越	伊方越老人憩いの家								
		lk-09	県MP湊浦	伊方町民会館	伊方浄水場 +湊浦第1,2,3水源	地下水 (深井戸)	湊浦配水池	伊方町上水道	伊方町役場			
		lk-17	県MP川永田	川永田老人憩いの家	伊方調整池	野村ダム 受水	伊方浄水場	伊方浄水場	南予水道企業団	伊方浄水場	○	
							伊方浄水場 →川永田配水池	伊方町上水道	新川会館			
							瀬戸浄水場	伊方町上水道	農業公園			
							三崎浄水場	南予水道企業団	三崎浄水場	○		
							三崎浄水場 →三崎配水池	伊方町上水道	三崎支所	◎		
		伊方浄水場 +湊浦第1,2,3水源	湊浦配水池	伊方町上水道	伊方町役場	◎						
		伊方浄水場 +九町第1,2,3水源	九町配水池	伊方町上水道	町見支所							
		lk-19	県MS	九町越公園								
		lk-24	県MP九町	町見公民館	伊方浄水場 +九町第1,2,3水源	地下水 (深井戸)	九町配水池	伊方町上水道	町見支所			
		lk-29	県MP大成	大成消防詰所横								
		lk-32	県MP豊之浦	豊之浦小学校跡								
		lk-35	県MP加周	亀ヶ池温泉								
			四電MS	ビクターズハウス付近								
			四電MP No.1	九町越守衛所付近								
			四電MP No.2	発電所南方向								
			四電MP No.3	平磐守衛所付近								
			四電MP No.4	亀浦変電所付近								
		四電周辺MP中之浜	水ヶ浦小学校付近									
		四電周辺MP湊浦	四電伊方アパート	県MP湊浦に同じ								
		四電周辺MP鳥津	鳥津公民館付近									
		四電周辺MP亀浦	亀浦配水池付近									
		四電周辺MP九町越	四電九町寮付近									
		四電周辺MP九町	九町老人広場	県MP九町に同じ								
		四電周辺MP二見	旧町見中学校									
	瀬戸		四電周辺MP三机	瀬戸総合体育館	瀬戸浄水場 +三机水源	表流水	三机配水池	伊方町上水道	瀬戸支所	◎		
			四電周辺MP塩成	瀬戸農業公園	瀬戸浄水場 +塩成水源	表流水	塩成配水池	伊方町上水道	塩成集会所	○		
			四電周辺MP大久	大久展望台								
			EMP 大江	瀬戸グループリビング ほのほの苑								
			EMP 田部	田部集会所								
			EMP 川之浜	川之浜公園								
三崎	lk-49	県MP三崎	八幡浜警察署 車警察官連絡所									
		四電周辺MP三崎	三崎高校									
		EMP 二名津	二名津小学校跡									
		EMP 与修	みさき風の丘パーク									
		EMP 名取	名取小学校跡									
		EMP 井野浦	井野浦集会所									
八幡浜市	八幡浜	Ya-14	県MP双岩	八幡浜市民 スポーツパーク	布喜川調整池		八幡浜浄水場	南予水道企業団	八幡浜浄水場	○		
					八幡浜浄水場 +川筋水源	野村ダム 受水	八幡浜浄水場 →愛宕第2配水池	八幡浜市上水道	八幡浜市庁舎	◎		
					八幡浜浄水場 +第2水源		環境センター配水池	八幡浜市上水道	八幡浜南環境センター			
					八幡浜浄水場 +第3水源		低区配水池	八幡浜市上水道	愛媛県原子力センター	◎		
					釜倉水源	湧水	釜倉配水池	釜倉簡易水道	釜倉集会所			
	Ya-16	県MP真穴	八幡浜市立真穴小学校									
		四電周辺MP北浜	八幡浜市庁舎	八幡浜浄水場	野村ダム 受水	八幡浜浄水場	南予水道企業団	八幡浜浄水場	○			
			八幡浜浄水場 +川筋水源	地下水 (浅井戸)	八幡浜浄水場 →愛宕第2配水池	八幡浜市上水道	八幡浜市庁舎	◎				
			松柏水源	地下水 (深井戸)	環境センター配水池	八幡浜市上水道	八幡浜南環境センター					
			神山水源	地下水 (浅井戸)	愛宕第2配水池	八幡浜市上水道	八幡浜市立図書館					
	EMP 筵田	筵田集会所	尾之花水源	地下水 (浅井戸)	神山配水池	八幡浜市上水道	神山地区公民館					
					日土東浄水場	日土東北簡易水道	日土東地区公民館					

※ ◎印は採取容器事前配布、○印は採取場所が浄水場または水源が表流水

(2) 飲料水の採取候補地点と固定局との関連付け

		固定局			原水		試料採取候補地点			
市町	地区	地点番号	地名	測定地点名	水源	水源種別	浄水施設	水道区分等	採取場所 [※]	
八幡浜市	八幡浜	Ya-05	EMP 日土	日土保育所(Ya-05)	日土西水源	地下水(浅井戸)	日土西浄水場	日土東北簡易水道	森山集会所	
					日土水源	地下水(深井戸・湧水)	日土配水池	日土簡易水道	日土地区公民館	
					今出水源池	表流水	今出浄水場	今出簡易水道	今出集会所	○
					梶谷岡水源	地下水(深井戸)	梶谷岡配水池	梶谷岡簡易水道	梶谷岡集会所	
		EMP 高野地	長谷小学校跡							
		EMP 川之内	川之内小学校跡	千丈川	表流水	川之内浄水場	八幡浜市上水道	千丈地区公民館	○	
				古藪水源	表流水	古藪浄水場	古藪簡易水道	古藪集会所	○	
		EMP 郷	千丈小学校	松柏水源	地下水(深井戸)	愛宕第2配水池	八幡浜市上水道	八幡浜市立図書館		
		EMP 国木	牛名集会所付近	矢野畑水源	表流水	矢野畑浄水場	矢野畑簡易水道	矢野畑集会所	○	
	EMP 川名津	川上小学校								
	EMP 谷	谷条例水道								
	EMP 大島	大島産業振興センター								
	保内		四電周辺MP喜木津	喜木津小学校跡						
		四電周辺MP宮内	八幡浜市文化会館	八幡浜浄水場+第3水源	地下水(浅井戸)	高区第2配水池	八幡浜市上水道	保内中央体育館		
第4水源				地下水(浅井戸)	奥第1配水池	八幡浜市上水道	奥自治公民館			
EMP 宮内		宮内小学校	八幡浜浄水場+第2水源	地下水(深井戸)	低区配水池	八幡浜市上水道	愛媛県原子力センター	◎		
EMP 磯崎	磯津保育所跡	磯崎水源	表流水	磯崎浄水場	八幡浜市上水道	八幡浜市磯津出張所	○			
大洲市	大洲	Oo-17	県MP平野	八幡浜・大洲地区総合運動公園						
			四電周辺MP大洲	大洲市庁舎						
		EMP 田処	田処ふれあい広場	田処水源	表流水	田処浄水場	田処簡易水道	柳沢公民館田処分館	○	
		EMP 柳沢	柳沢ふれあい広場	有久保水源	表流水	有久保浄水場	有久保簡易水道	河内集会所	○	
		EMP 八多喜	大洲東中学校							
		EMP 喜多山	旧新谷公民館喜多山分館用地	恋木水源	地下水(浅井戸)	恋木水源地	恋木簡易水道	消防詰所(新谷分団第2分)		
		EMP 五郎	五郎大谷公園	五郎水源池	地下水(浅井戸)	五郎水源池	大洲市上水道	平野公民館		
		EMP 上須戒	上須戒ふれあい広場	上須戒水源	地下水(浅井戸)	上須戒浄水場	上須戒簡易水道	梶屋敷集会所		
		EMP 新谷	農村環境改善センター							
		EMP 東大洲	大洲市総合福祉センター							
		EMP 宇津	池田教育集会所	成能水源地	地下水(浅井戸)	成能水源地	森山簡易水道	志茂集会所		
		EMP 大竹	父集会所	菅田第3水源池	地下水(浅井戸)	菅田第3水源地	大洲市上水道	東若宮2号公園		
				本村水源地	地下水(浅井戸)	本村水源地	大洲市上水道	八多喜公民館		
				村島水源地	地下水(浅井戸)					
				小倉水源地	地下水(浅井戸)	小倉水源地	大洲市上水道	大洲市庁舎	◎	
		EMP 平地	平野公民館平地分館	保子野水源	表流水	保子野浄水場	保子野簡易水道	平野公民館平地分館	○	
		EMP 北只	国立大洲青少年交流の家							
	EMP 森山	大成ふれあい広場	森山水源地	地下水(浅井戸)	森山水源地	森山簡易水道	大川公民館			
	EMP 野田	明日香集会所								
	EMP 野佐来	南久米ふれあい広場								
	EMP 蔵川	蔵川ふれあい広場	蔵川水源	表流水	蔵川浄水場	蔵川簡易水道	J A 愛媛たいき大川支所	○		
	長浜	Oo-03	県MP長浜	肱川あらし展望公園						
		Oo-07	県MP柴	大洲市養護老人ホームさくら苑	柴水源	地下水(浅井戸)	柴浄水場	大洲市上水道	長浜支所	◎
EMP 今坊		喜多漁港								
EMP 戒川		戒川ふれあい広場								
EMP 下須戒		郷3号公園								
EMP 櫛生		櫛生ふれあい広場								
EMP 豊茂		豊茂ふれあい広場	豊茂水源	表流水	豊茂浄水場	豊茂簡易水道	豊茂公民館	○		
宇和島市	吉田	Uw-02	県MP吉田	東蓮寺ダム桜公園	吉田浄水場	野村ダム受水	吉田浄水場	南予水道企業団	吉田浄水場	○
					吉田浄水場	野村ダム受水	吉田浄水場 →北小路配水池	南予水道企業団	吉田支所	◎
					長谷水源	地下水(浅井戸)	長谷浄水場	宇和島市上水道	長谷浄水場	○
					北小路水源	地下水(深井戸)	北小路浄水場	宇和島市上水道	喜佐方公民館	
	EMP 白浦	白浦コミュニティーセンター	法花津水源	地下水(深井戸)	法花津浄水場	宇和島市上水道	玉津公民館			
EMP 奥浦	船間集会所									
宇和島	EMP 嘉島	嘉島小学校								

※ ◎印は採取容器事前配布、○印は採取場所が浄水場または水源が表流水

(2) 飲料水の採取候補地点と固定局との関連付け

固定局					原水		試料採取候補地点				
市町	地区	地点番号	地名	測定地点名	水源	水源種別	浄水施設	水道区分等	採取場所 [※]		
伊予市	双海	Iy-02	県MP下灘	伊予市下灘ふれあいグラウンド	豊田川	表流水	奥西浄水場	豊田簡易水道	伊予市双海地域事務所	◎	
			EMP 富貴	市道富貴文線(残地部)							
内子町	五十崎	Uc-02	県MP内子	内子町役場							
西予市	宇和	Se-02	EMP 河内	多田公民館 (Se-02)	野村ダム	表流水(集水域)	野村ダム取水塔	南予水道企業団	野村ダム取水塔	○	
					卯之町水源	地下水(浅井戸)	卯之町浄水池	西予市上水道	旧水道課事務所		
					下川水源	表流水	下川浄水場	西予市上水道	下川公会堂	○	
		EMP 永長	西予市民病院	野村ダム	表流水(集水域)	野村ダム取水塔	南予水道企業団	野村ダム取水塔	○		
				多田第3水源	地下水(深井戸)	多田浄水場	西予市上水道	多田公民館			
				多田第4水源	湧水						
				河内水源	表流水	多田(河内)浄水場	西予市上水道	河内構造改善センター	○		
				野村ダム	表流水(集水域)	野村ダム取水塔	南予水道企業団	野村ダム取水塔	○		
				れんげ水源	地下水(深井戸)	上松葉浄水場	西予市上水道	石城公民館			
				上松葉第1水源	地下水(深井戸)						
上松葉第2水源	地下水(深井戸)										
上松葉第3水源	地下水(深井戸)										
永長第1水源	地下水(深井戸)										
永長第2水源	地下水(深井戸)										
野田水源	表流水	野田浄水場	野田簡易水道	野田集会所	○						
田野中水源	表流水	田之筋浄水場	西予市上水道	田野中農事集会所	○						
伊崎水源	地下水(深井戸)										
EMP 西山田	石城公民館	野村ダム	表流水(集水域)	野村ダム取水塔	南予水道企業団	野村ダム取水塔	○				
		西山田水源	表流水	西山田浄水場	西山田簡易水道	西山田公会堂	○				
		田苗水源	表流水	田苗浄水場	真土西簡易水道	真土西多目的集会所	○				
		真土西水源	表流水	真土西浄水場	田苗簡易水道	田苗集会所	○				
EMP 新城	田之筋小学校	野村ダム	表流水(集水域)	野村ダム取水塔	南予水道企業団	野村ダム取水塔	○				
		新城水源	地下水(深井戸)	新城浄水場	西予市上水道	田之筋公民館					
		明石第1水源	地下水(浅井戸)	明石浄水場	西予市上水道	オフサイトセンター	◎				
		明石第2-1号水源	地下水(浅井戸)								
		明石第2-2号水源	地下水(浅井戸)								
EMP 明間	明間公民館	野村ダム	表流水(集水域)	野村ダム取水塔	南予水道企業団	野村ダム取水塔	○				
		明間水源	湧水	明間浄水場	明間簡易水道	明間公民館					
		文治が駄場水源	表流水	文治が駄場浄水場	西予市上水道	ふれあい広場 休憩所内トイレ	○				
EMP 皆田	下宇和公民館	野村ダム	表流水(集水域)	野村ダム取水塔	南予水道企業団	野村ダム取水塔	○				
野村	Se-11	県MP野村	野村シルク博物館	野村ダム	表流水(集水域)	野村ダム取水塔	南予水道企業団	野村ダム取水塔	○		
				肱川水源(予備)	表流水(集水域)	野村浄水場	西予市上水道	西予市野村支所庁舎	◎		
	EMP 長谷	長谷地区農業集落排水処理施設	野村ダム	表流水(集水域)	野村ダム取水塔	南予水道企業団	野村ダム取水塔	○			
			長谷水源	表流水	長谷浄水場	長谷簡易水道	長谷集会所	○			
			外場水源	表流水	外場浄水場	外場簡易水道	陰の地集会所	○			
			内場水源	表流水	内場浄水場	内場簡易水道	四郎谷中組集会所	○			
	EMP 白髭	白髭集会所	野村ダム	表流水(集水域)	野村ダム取水塔	南予水道企業団	野村ダム取水塔	○			
			松溪水源	湧水	松溪浄水場	松溪簡易水道	西予市消防団 溪筋分団第2部詰所				
	EMP 富野川	天満神社付近	野村ダム	表流水(集水域)	野村ダム取水塔	南予水道企業団	野村ダム取水塔	○			
			中筋(杉山)水源	表流水	中筋(杉山)浄水場	中筋簡易水道	杉山集会所	○			
			中筋(舟坂)水源	表流水	中筋(舟坂)浄水場	中筋簡易水道	金集集会所	○			
	EMP 鳥鹿野	溪筋公民館	野村ダム	表流水(集水域)	野村ダム取水塔	南予水道企業団	野村ダム取水塔	○			
			鳥鹿野水源	表流水	鳥鹿野浄水場	鳥鹿野簡易水道	溪筋公民館	○			
旭水源			表流水	旭浄水場	旭簡易水道	旭集会所	○				
三瓶	Se-09	県MP三瓶	福島展望公園あらかパーク	南水源第1取水井	地下水(深井戸)	辰ヶ崎浄水場	西予市上水道	南公民館			
				南水源第2取水井	地下水(深井戸)						

※ ◎印は採取容器事前配布、○印は採取場所が浄水場または水源が表流水

(2) 飲料水の採取候補地点と固定局との関連付け

固定局				原水		試料採取候補地点				
市町	地区	地点番号	地名	測定地点名	水源	水源種別	浄水施設	水道区分等	採取場所 [※]	
西予市	三瓶		EMP 朝立	西予市役所三瓶支所	三瓶浄水場	野村ダム受水	三瓶浄水場	南予水道企業団	三瓶浄水場	○
					第1水源	地下水(浅井戸)	津布理浄水場	西予市上水道	西予市三瓶支所庁舎	◎
					第2水源	地下水(深井戸)				
					第3水源	地下水(深井戸)				
					第4水源	地下水(浅井戸)				
					揚水源	地下水(深井戸)	揚浄水場	西予市上水道	旧東公民館	
					和泉水源	表流水	和泉浄水場	西予市上水道	和泉集会所	○
	鳴山水源(予備)	地下水(浅井戸)								
		EMP 周木	周木小学校跡							
		EMP 下泊	下泊小学校跡							
明浜	Se-16	県MP明浜	あけはまシーサイド・サンパーク	明浜浄水場	野村ダム受水	明浜浄水場	南予水道企業団	明浜浄水場	○	
				明浜浄水場	野村ダム受水	明浜浄水場→高山西配水池	南予水道企業団	西予市明浜支所庁舎	◎	
		EMP 俵津	俵津公民館							
		EMP 宮野浦	明浜西中学校跡							

※ ◎印は採取容器事前配布、○印は採取場所が浄水場または水源が表流水

<資料 7 > 原子力災害対策重点区域の農畜林水産物の
生産等の状況

原子力災害対策重点区域の農畜林水産物の生産等の状況（愛媛県地域防災計画から抜粋）

1 農産物

(1) 農産物の生産、販売状況

市町名	果 樹 平成27年産			水 稻 平成27年産			麦 平成27年産			野 菜 平成27年産			た ば こ 平成 27年産			ま ぶ ち 平成28年産		
	面 積	生 産 量	販 売 数 量	面 積	生 産 量	販 売 数 量	面 積	生 産 量	販 売 数 量	面 積	生 産 量	販 売 数 量	面 積	生 産 量	販 売 数 量	面 積	生 産 量	販 売 数 量
伊 方 町	ha 874	t 10,039	t 9,599	ha	t	t	ha 56.5	t 909	t 320	ha	t	t	ha	t	t	ha	t	t
八幡浜市	2,023	47,029	42,397	13	56		43.2	718	233									
大 洲 市	1,097	2,971	2,632	653	3,000	71	646.1	11,512	9,212	16.8	24.1	24.1	7.0	1.8				
西 予 市	1,026	9,964	9,305	1,420	7,040	435	273.7	5,430	4,203	8.7	17.9	17.9	6.2	1.4				
宇和島市	2,992	37,864	36,781				381.2	5,137	3,216	0.9	1.8	1.8						
伊 予 市	691	5,057	5,057				272.9	5,228	3,911									
内 子 町	759	3,317	3,031				112.7	2,706	2,073	36.5	71.6	71.6						
計	9,462	116,241	108,802	2,086	10,096	506	1,786.3	31,640	23,168	62.9	115.4	115.4	13.2	3.2				

(2) 果樹の主要出荷先

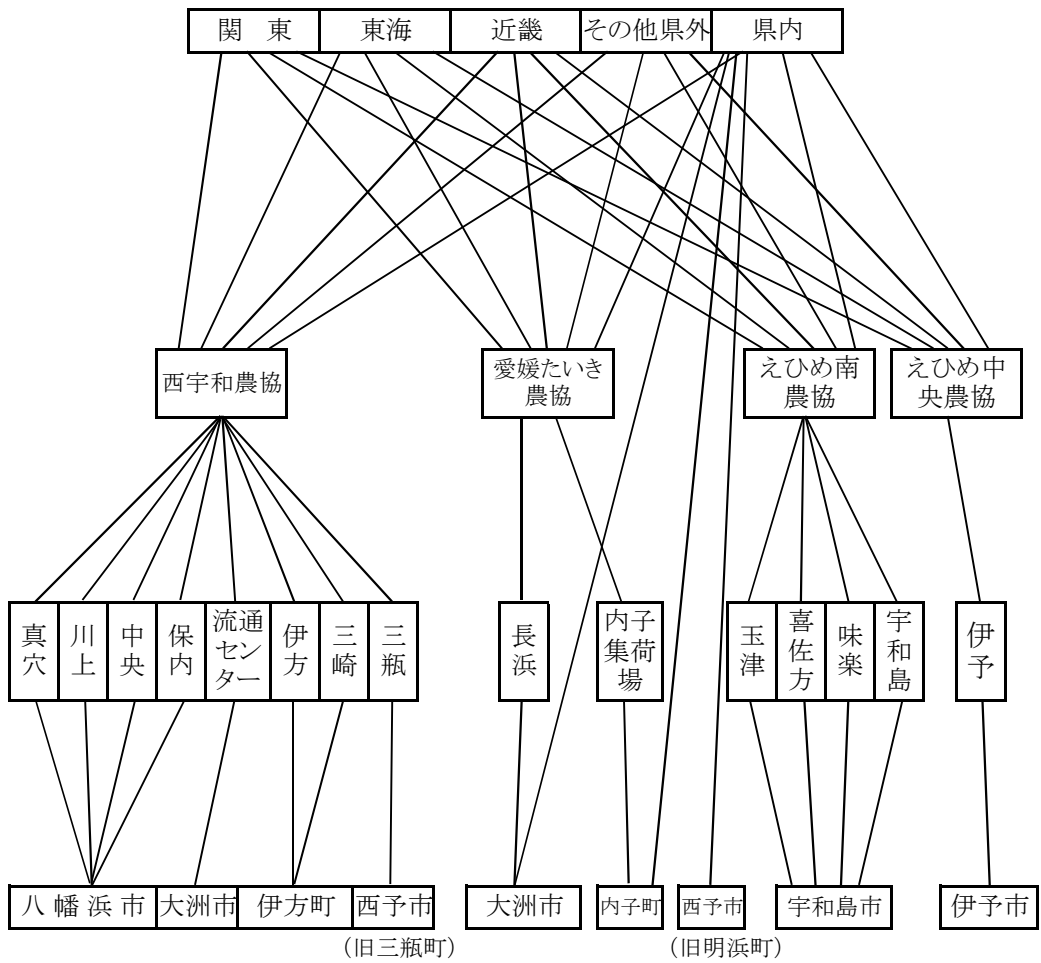
ア かんきつ

主要販売先

系統農協

選果場

供給地



イ くり及びぶどう

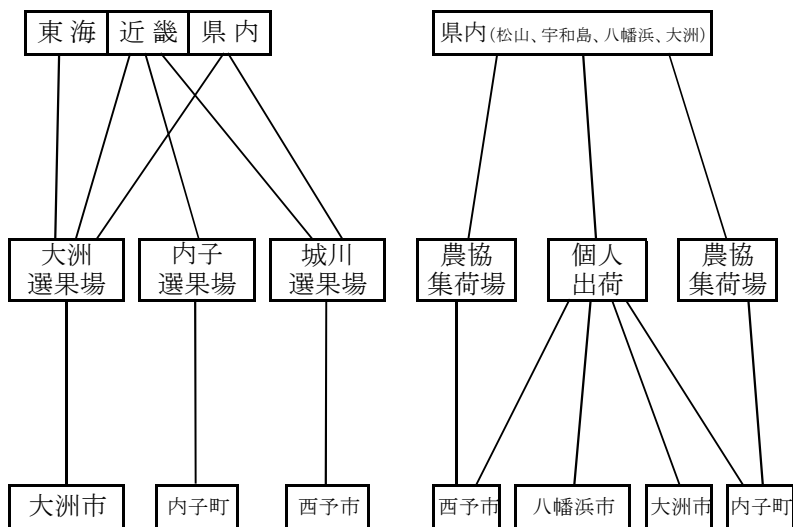
〔くり〕

〔ぶどう〕

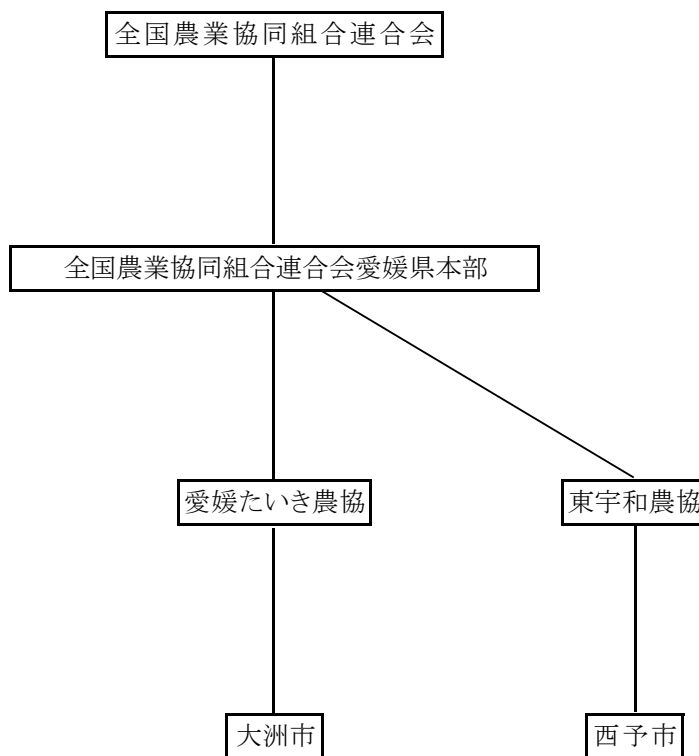
主要販売先

選果場

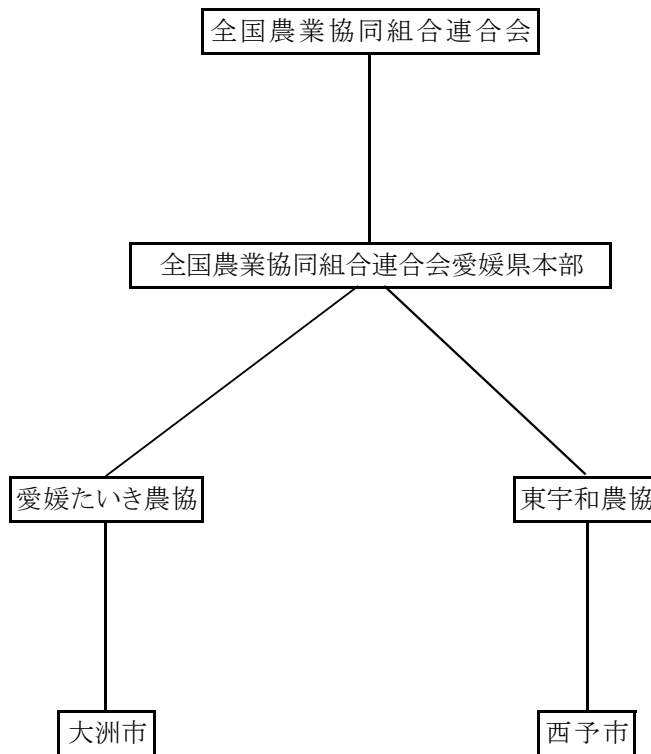
供給地



(3) 米の主要出荷先

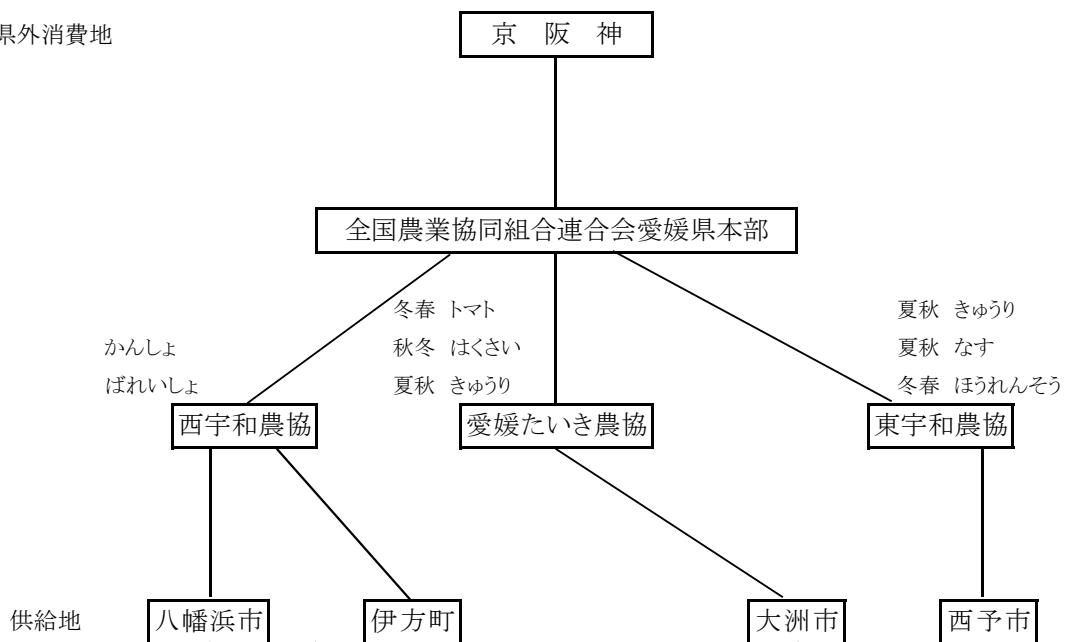


(4) 麦の主要出荷先

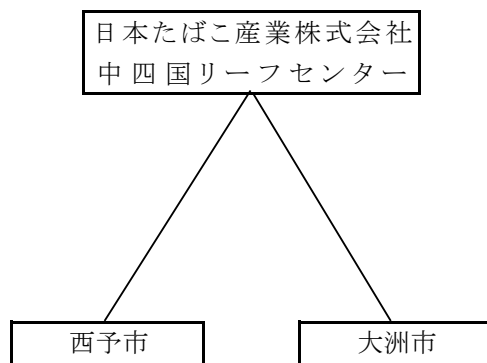


(5) 野菜の主要出荷先

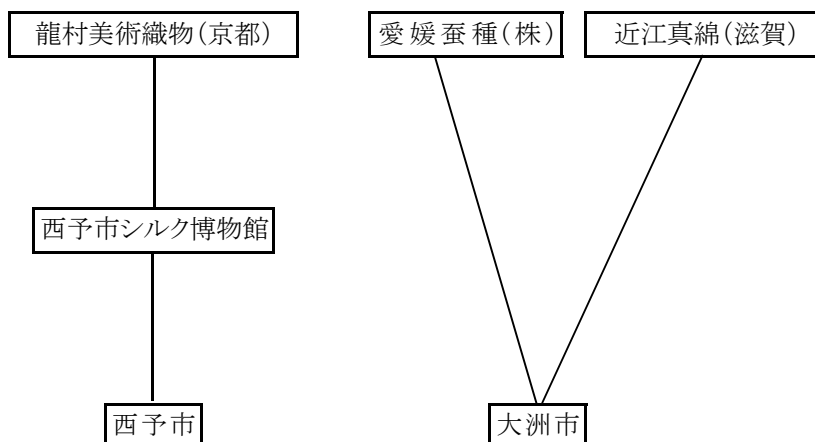
県外消費地



(6) たばこの出荷先



(7) まゆの出荷先



(8) 農産物の防災指導職員配備計画

1 対象地域内職員

(1) 県職員

- ・八幡浜支局地域農業室
- ・ " 大洲駐在(大洲農業指導班)
- ・ " 西予駐在(西予農業指導班)
- ・八幡浜支局産地育成室

(2) 農協関係者

- ・営農指導員

2 本庁関係課

- ・農政課
- ・農産園芸課

3 関係試験研究機関

- ・農林水産研究所
- ・農林水産研究所果樹研究センター

※ 県関係者は、災害時職員動員計画に基づき配備するものとする。

2 畜産物

(1) 家畜の飼養状況

市町村名	乳用牛		肉用牛		豚		採卵鶏		ブロイラー		めん羊		みつばち	
	戸数	総頭数	戸数	総頭数	戸数	総頭数	戸数	総羽数	戸数	飼養羽数	戸数	飼養頭数	戸数	飼養群数
伊方町			2	X	2	X								
八幡浜市			1	X	5	8,550 (740)			1	X	15		15	1,050
大洲市	15	780 (610)	18	1,470 (200)	9	42,600 (3,690)	3	238 (1)	2	X	24		24	120
西予市	56	2,710 (1,970)	75	5,420 (680)	19	35,200 (2,650)	4	143 (142)	6	203	53		53	430
宇和島市	5	210 (140)	11	720 (30)	2	X	1	X	6	129	15		15	630
伊予市	1	X	2	X	1	X	3	X	1	X	7		7	X
内子町	6	90 (80)	4	180 (10)	2	X	1	X	1	X	5		5	X
		()内は 2歳以上		()内は 繁殖めす		()内は 繁殖めす		()内は 成鶏めす						

平成29年2月1日現在

〔X〕は秘密保護上統計数値を公表しないもの
採卵鶏、ブロイラーの羽数単位は、千羽

(2) 畜産物生産量

ア. 生乳

平成 28 年

区 分	年間生産量 (t)	日産出荷量 (t)	出荷機関・ルート等
愛媛県	34,881	95.6	タンクローリーによる一元集荷 → 四国乳業 (株) (東温市)

イ. 肉牛

平成 28 年

区 分	年間出荷頭数	出荷機関・ルート等
愛媛県	4,500	J A えひめアイパックス株式会社 (大洲市) 県外と畜場 (大阪、兵庫、広島など)

ウ. 肉豚

平成 28 年

区 分	年間出荷頭数	出荷機関・ルート等
愛媛県	384,000	J A えひめアイパックス株式会社 (大洲市) 愛媛飼料産業株式会社 (松山市) 日本フードパッカー株式会社 (徳島県) 七星食品株式会社 (高知県)

エ. ブロイラー

平成 26 年

区 分	年間出荷羽数	出荷機関・ルート等
愛媛県	5,230,000	株式会社ビージョイ (松山市) マルハフーズ株式会社 (八幡浜市)

オ. 鶏卵

平成 27 年

区 分	年間出荷量 (t)	出荷機関・ルート等
愛媛県	31,993	J A えひめフレッシュフーズ株式会社 (松前町) 愛媛飼料産業株式会社 (松山市) マルハフーズ株式会社 (八幡浜市)

※肉牛、肉豚は H22 以降調査が実施されていないため、推計値。

(3) 獣医師配置状況

平成28年12月31日現在

市町名	獣医師 総数	県										国	市町	民間				その他											
		農林畜産					公衆衛生							保健所	農業協同 組合	農業共済 組合	産業動物 診療		小動物 診療	その他									
		県庁	家畜保健 衛生所	畜産研究 センター	県庁	保健所	衛生環境 研究所	食肉衛生 検査セン ター	動物愛護 センター	農業 大学校	診療 とべ 動物園																		
大洲市	36										15						3			1		7		3	7				
八幡浜市	15		9			2																	4			0			
伊方町	1																									1			
西予市	21			4																				7	3	5	2		
宇和島市	18		3			5																			1	3			
伊予市	4																								1	1			
内子町	0																									0			
小計	95	0	12	4	4	0	7	0	7	0	15	0	0	0	0	0	0	0	0	0	0	0	0	1	10	5	23	4	14
その他 県内	295	8	24	4	4	6	20	6	6	6	0	6	6	0	4	0	0	6	0	0	4	0	6	1	10	7	108	21	74
合計	390	8	36	8	6	27	6	6	6	6	15	6	6	0	4	0	4	6	0	4	0	6	2	20	12	131	25	88	

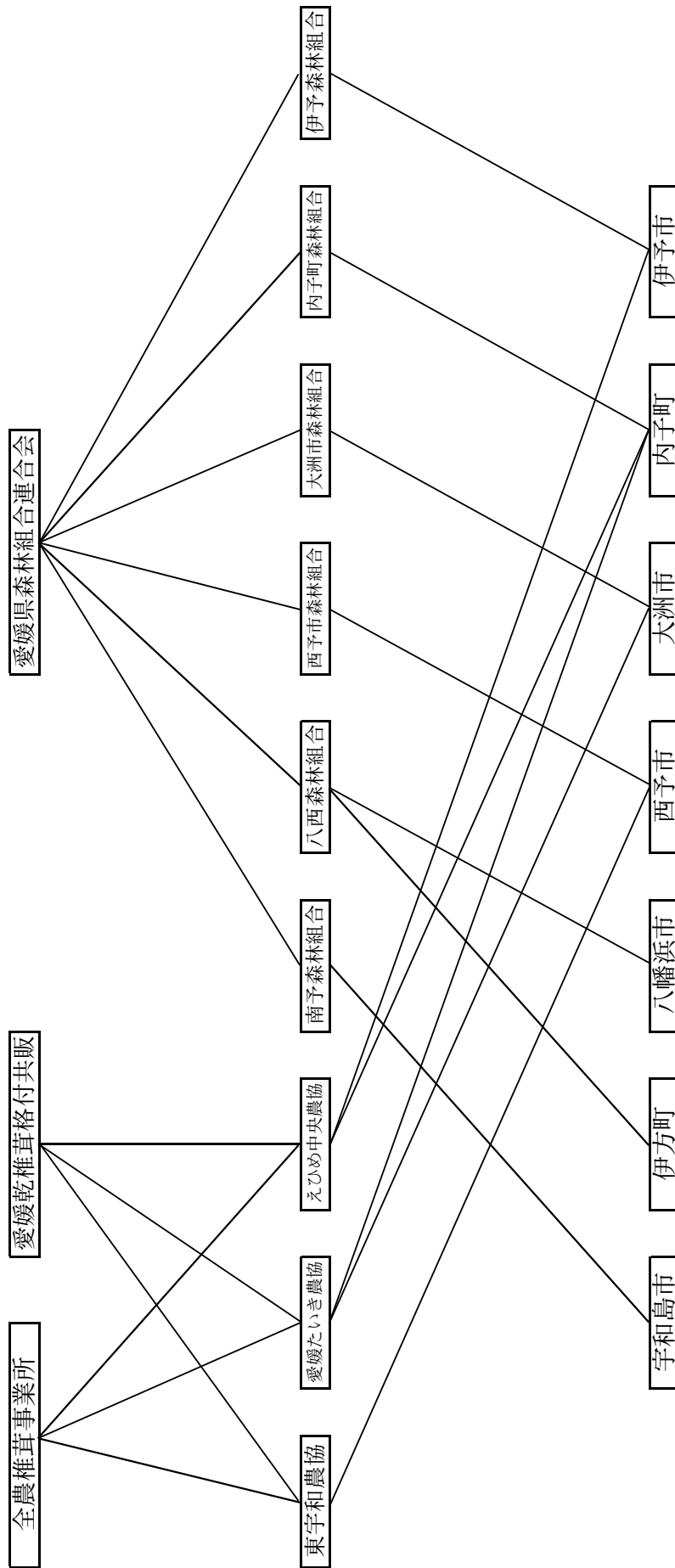
3 林産物

1 生産販売状況

市 町 村	平成28年産 乾 し い た け	
	生 産 量(t)	販 売 数 量(t)
宇和島市	3.84	3.84
八幡浜市	0.45	0.45
大洲市	88.32	88.32
伊予市	12.56	12.56
西予市	13.13	13.13
内子町	45.44	45.44
伊方町	1.17	1.17
計	164.91	164.91

2 主な出荷経路

乾しいたけ



4 水産物

(1) 市町別・漁業別経営体数

平成25年11月1日現在

	大中型 まき網	小型底 びき網	まき網	刺網	釣り	はえ縄	定置網	船曳網	採貝・ 採藻	その他の 漁業	海面養殖	備考
八幡浜市	0	13	1	37	30	8	3	2	32	14	20	
大洲市	0	47	0	12	17	1	0	2	0	3	0	
西予市	0	23	3	2	79	10	1	11	14	3	18	
伊方町	0	38	0	41	124	14	9	18	83	8	2	
宇和島市	0	35	37	64	225	26	4	18	34	52	1161	
伊予市	0	91	0	8	0	0	0	31	0	4	0	
計	0	247	41	164	475	59	17	82	163	84	1201	

2013年漁業センサスより

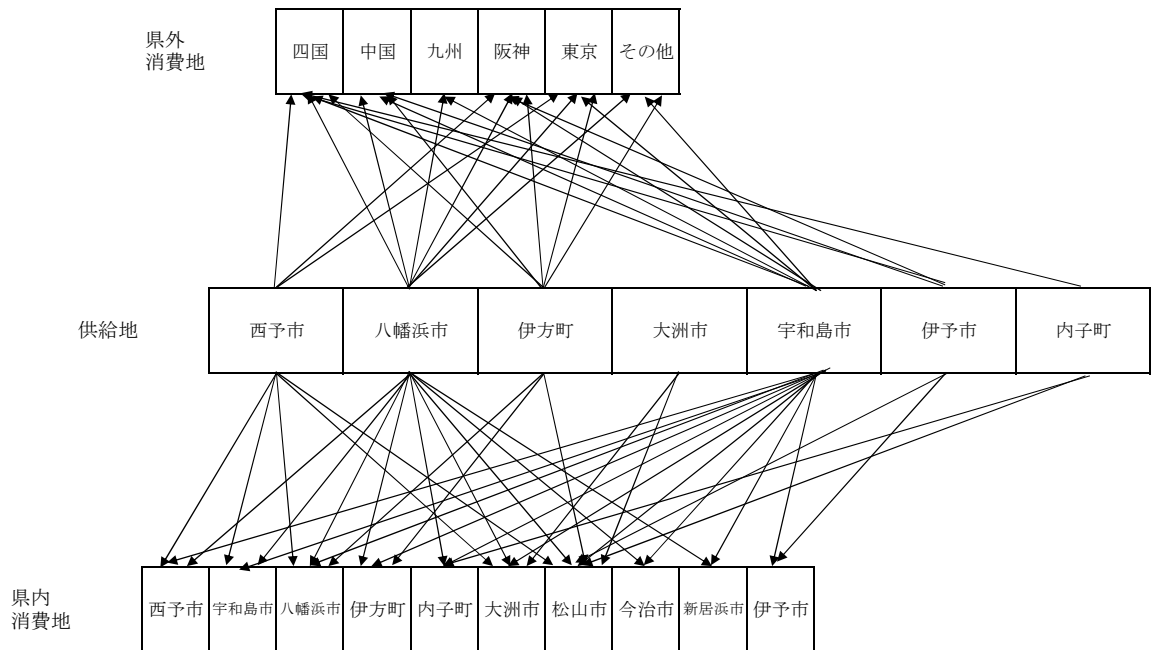
(2) 市町別・魚種別漁獲量

平成27年版

	イワシ類	アジ類	ヒラメ・ カレイ類	タイ類	タチウオ	サワラ類	フグ類	エビ類	イカ類	その他	計
八幡浜市	158	85	9	66	67	43	3	13	439	822	1705
大洲市	0	93	16	20	282	69	12	6	205	684	1387
西予市	221	152	1	12	19	14	3	11	27	600	1060
伊方町	789	70	6	59	285	39	10	43	87	1545	2933
宇和島市	5101	862	12	107	193	15	1	15	240	2694	9240
伊予市	1804	38	18	194	26	103	7	26	161	1041	3418
計(t)	8,073	1,300	62	458	872	283	36	114	1,159	7,386	19,743

海面漁業生産統計調査より

(3) 水産物の主な搬出先



(4) 防災指導職員配備計画

平成29年4月1日現在

	本庁水産課	地域内職員		試験研究機関	合計	適用
		八幡浜支局	南予地方局	(水産研究センター)		
愛媛県職員(人)	18	3	4	9	33	
備考	1 本庁水産課職員のうち12名は、漁業取締船の従事者である。 2 試験研究機関(水産研究センター)のうち7名は、水産試験船の従事者である。					

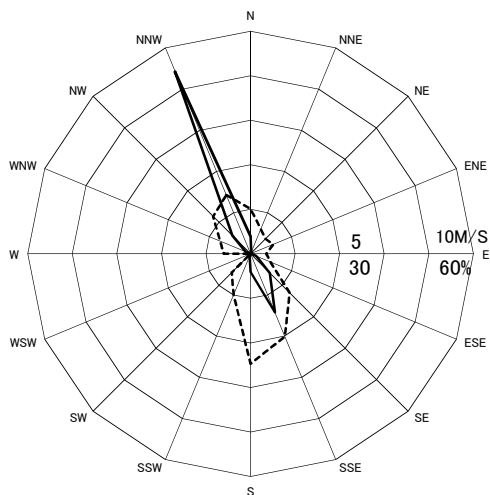
<資料 8 > 原子力災害対策重点区域の気象状況

1 風配図 平成28年度

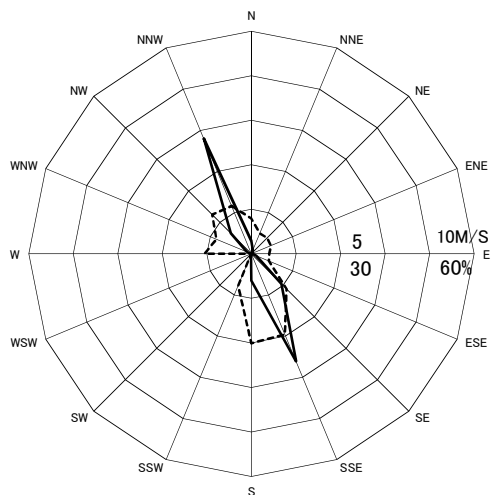
(伊方町 県九町越モニタリングステーション)

—— 風向頻度
 - - - - 平均風速

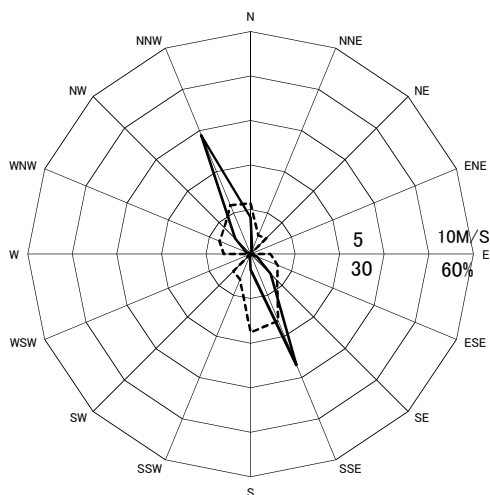
4月



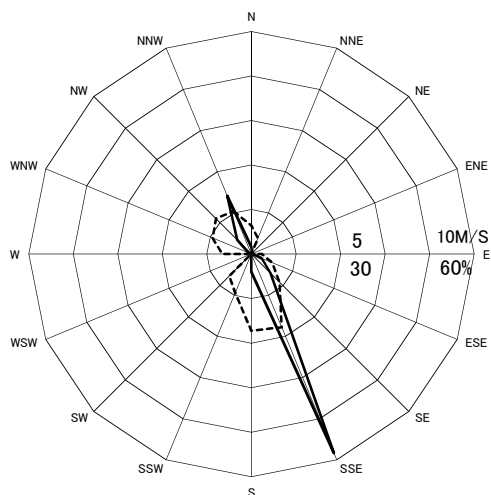
5月



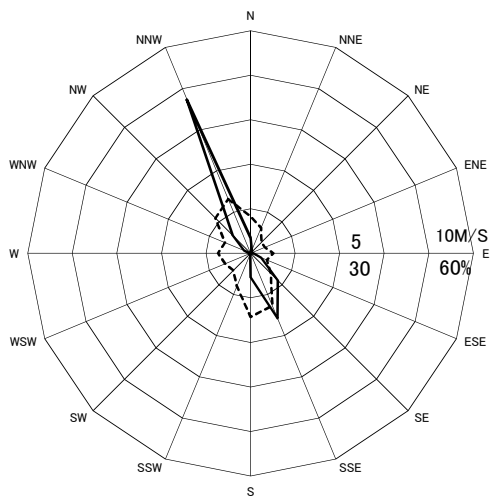
6月



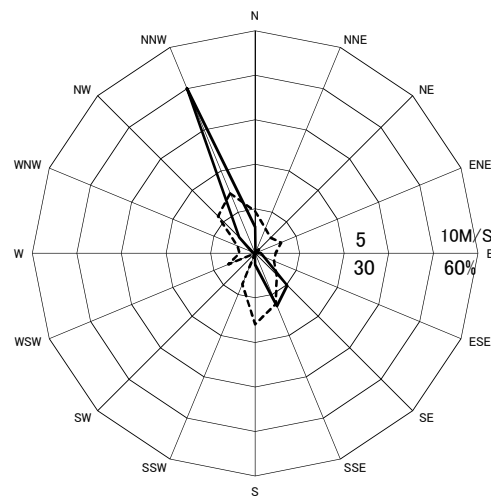
7月



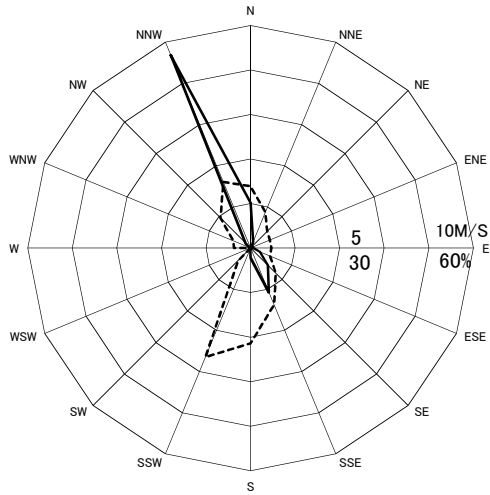
8月



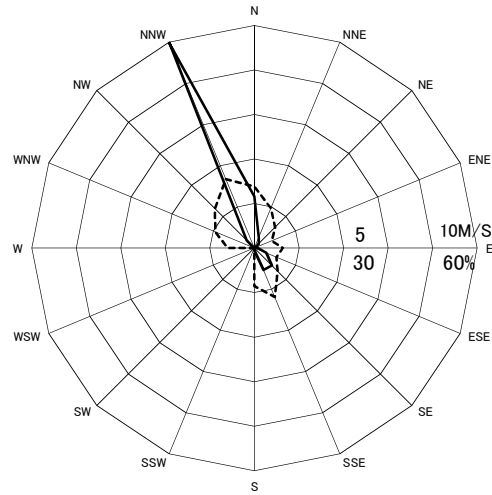
9月



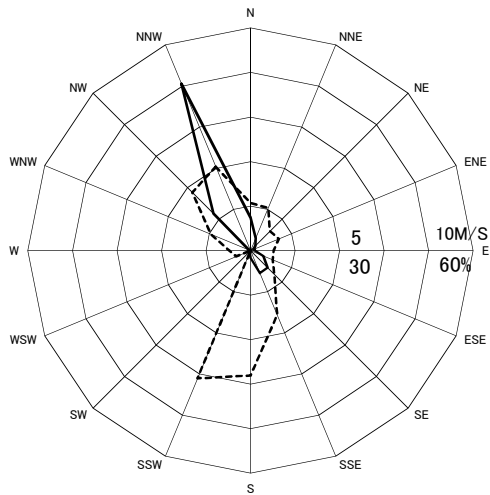
10月



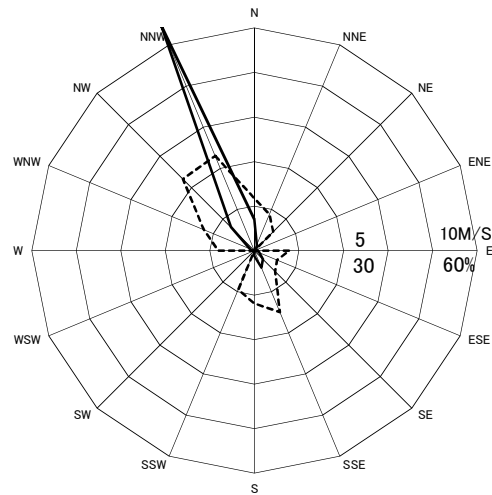
11月



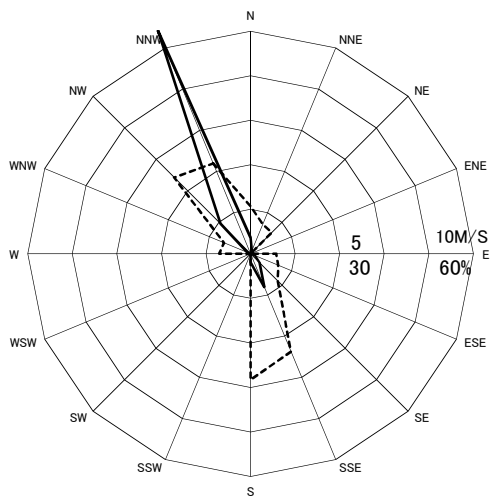
12月



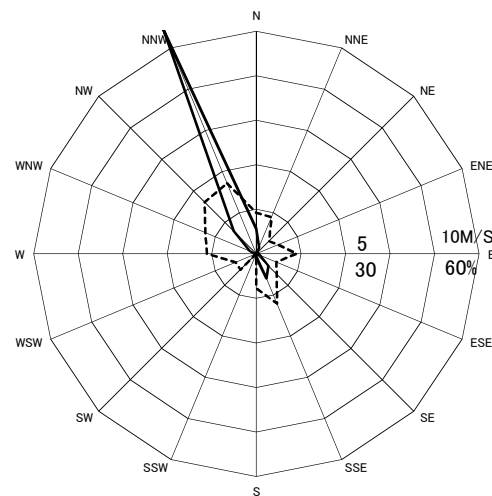
1月

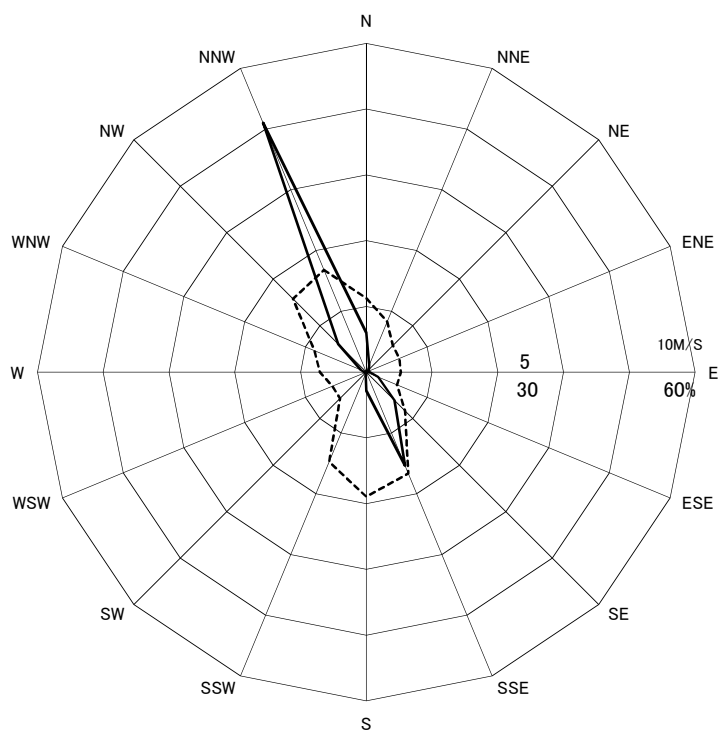


2月



3月





平成28年度（1年間）

— 風向頻度
 ---- 平均風速

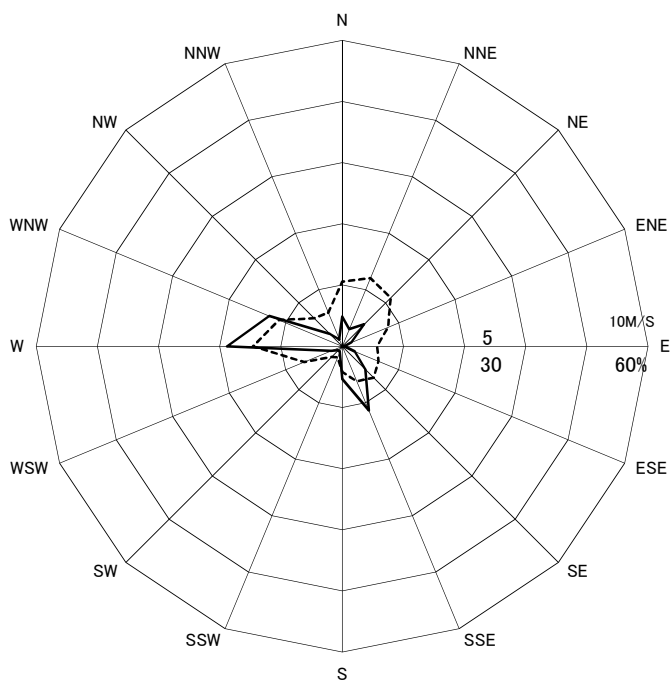
2 大気安定度出現頻度（伊方町 県九町越モニタリングステーション）

（単位：％）

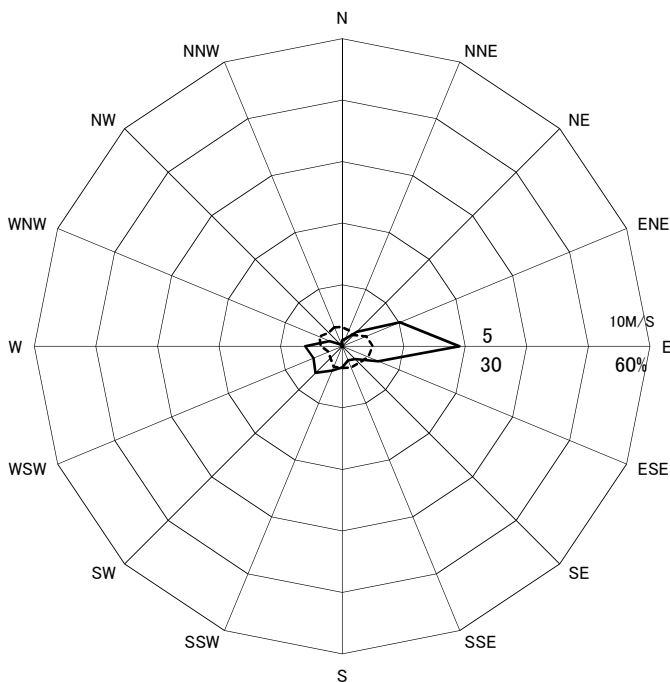
大気安定度 区分 年 月	A	A-B	B	B-C	C	C-D	D	E	F	G
平成28年4月	2.9	7.2	10.0	1.5	5.6	0.7	51.0	5.8	4.7	10.6
5月	5.1	9.2	8.4	1.9	3.8	1.8	45.0	6.0	7.0	11.8
6月	3.1	8.2	8.1	1.3	4.9	1.1	58.1	4.2	4.0	7.2
7月	4.7	6.7	10.6	3.0	9.1	3.1	41.9	6.3	3.6	10.9
8月	5.9	13.3	14.9	1.2	5.2	1.3	22.0	7.9	9.1	19.0
9月	2.1	6.1	9.3	3.2	4.7	0.6	51.8	3.9	4.6	13.8
10月	0.5	3.6	7.7	2.6	7.7	1.7	50.9	8.3	6.3	10.6
11月	0.1	3.1	5.0	3.2	3.3	2.5	52.5	10.6	7.2	12.5
12月	0.0	2.0	4.8	2.0	2.0	0.8	60.3	7.0	7.7	13.3
平成29年1月	0.1	1.9	3.8	2.7	2.6	1.9	63.3	6.6	6.6	10.6
2月	0.3	2.1	6.0	2.4	5.5	2.2	60.4	7.7	7.1	6.3
3月	0.4	5.9	10.3	3.4	4.3	2.7	43.3	6.2	8.2	15.3
平均	2.1	5.8	8.3	2.4	4.9	1.7	49.9	6.7	6.4	11.9

平成28年度（1年間）

（伊方町 県モニタリングポスト三崎）



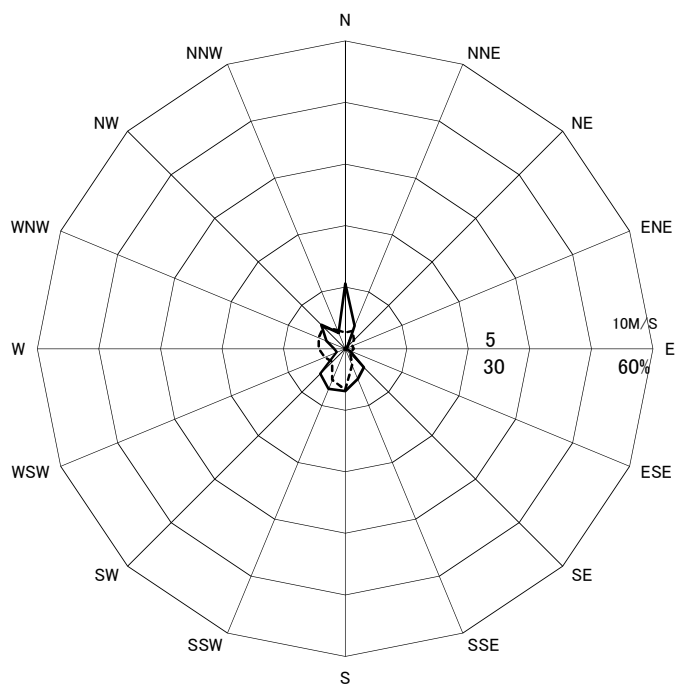
（八幡浜市 県モニタリングポスト双岩）



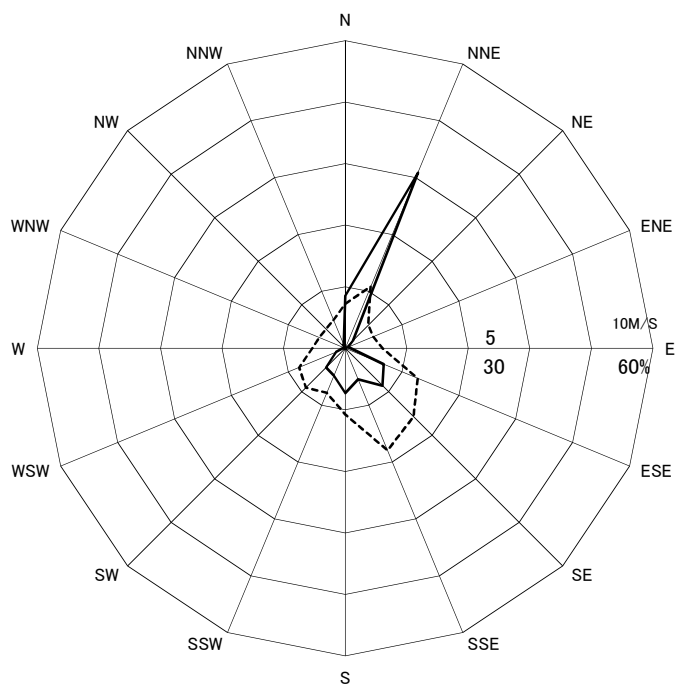
— 風向頻度
---- 平均風速

平成28年度（1年間）

（八幡浜市 県モニタリングポスト真穴）



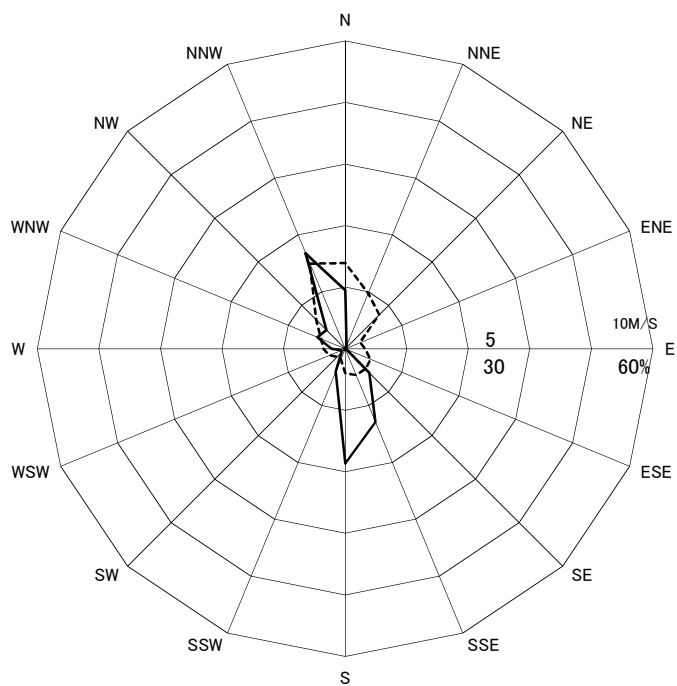
（大洲市 県モニタリングポスト長浜）



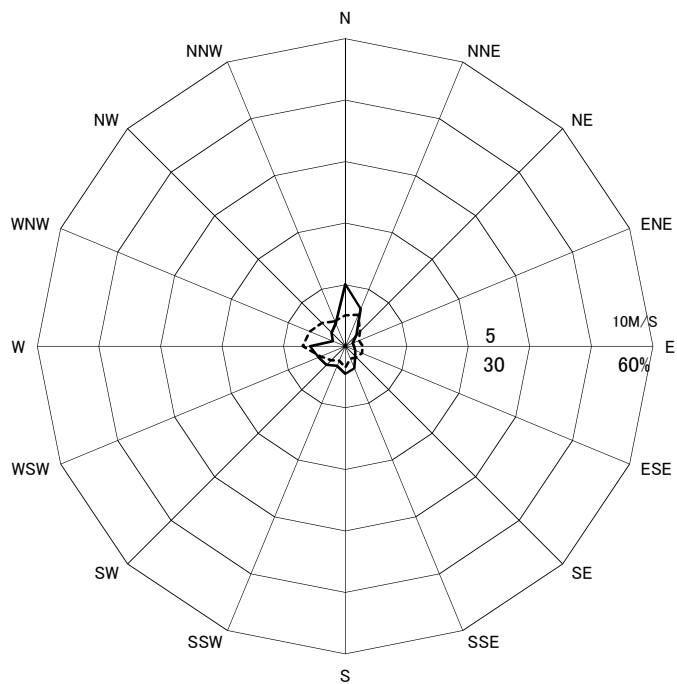
— 風向頻度
---- 平均風速

平成28年度（1年間）

（大洲市 県モニタリングポスト柴）



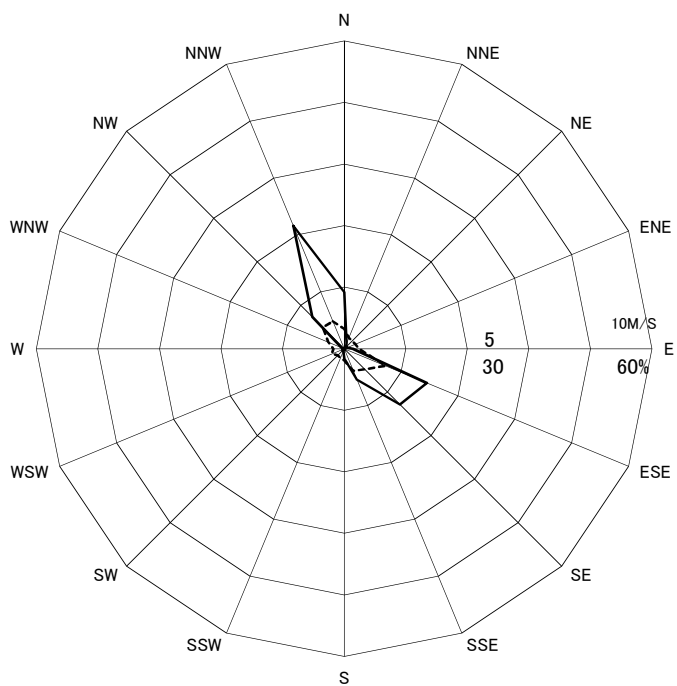
（大洲市 県モニタリングポスト平野）



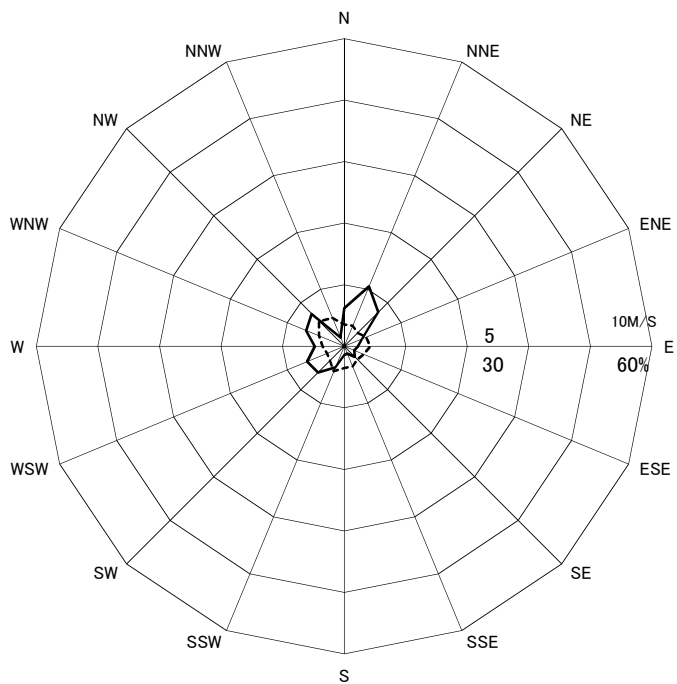
— 風向頻度
---- 平均風速

平成28年度（1年間）

（西予市 県モニタリングポスト三瓶）



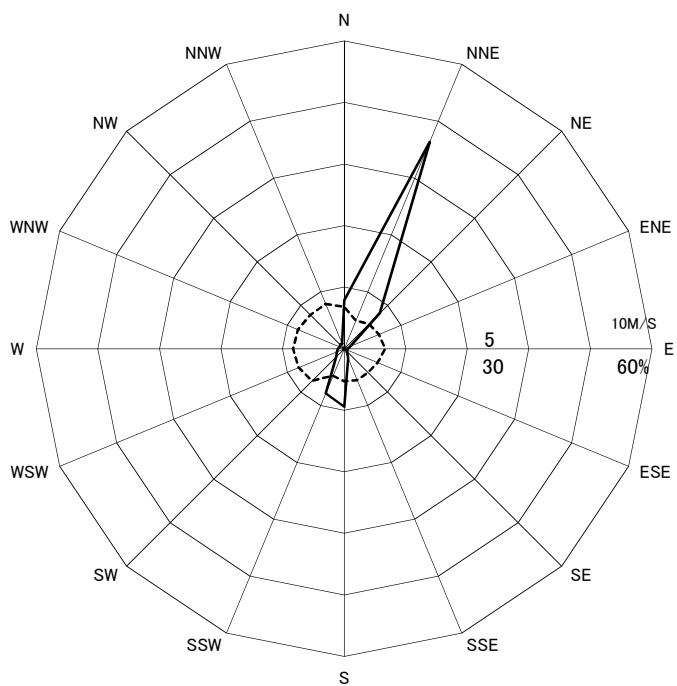
（西予市 県モニタリングポスト野村）



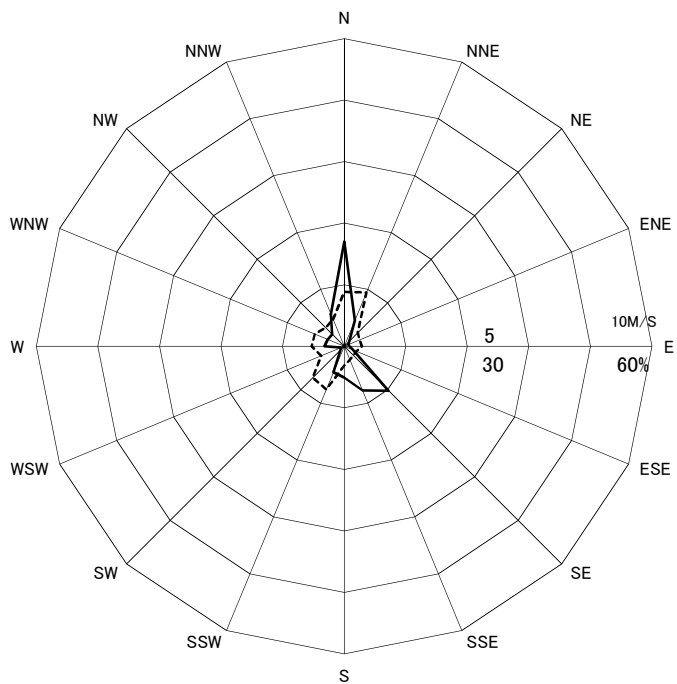
— 風向頻度
---- 平均風速

平成28年度（1年間）

（西予市 県モニタリングポスト明浜）



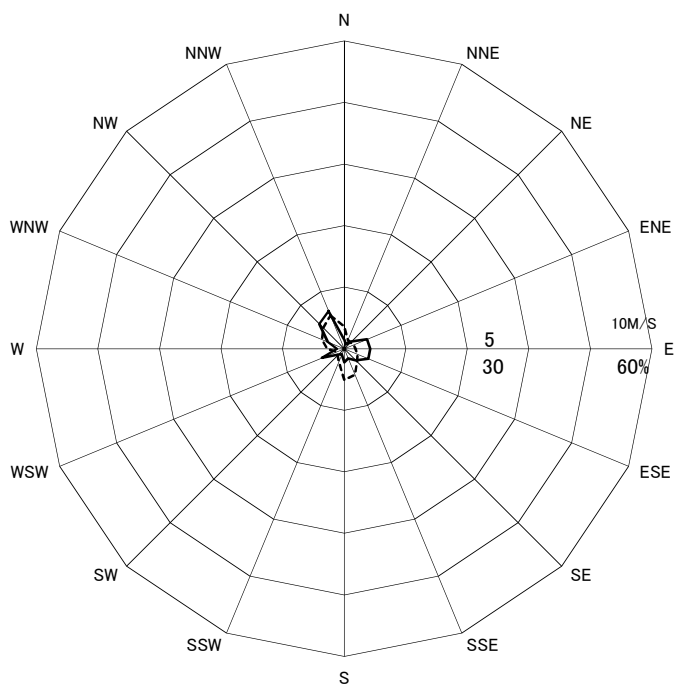
（伊予市 県モニタリングポスト下灘）



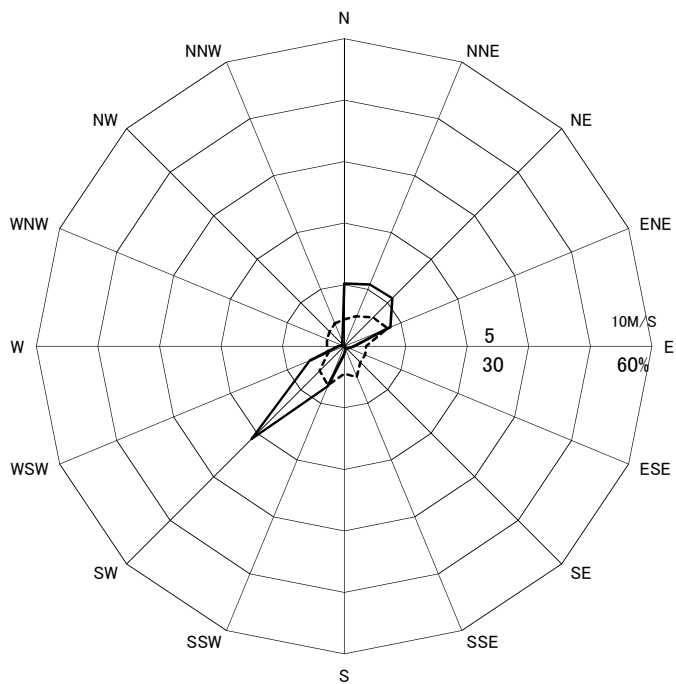
— 風向頻度
---- 平均風速

平成28年度（1年間）

（内子町 県モニタリングポスト内子）



（宇和島市 県モニタリングポスト吉田）



— 風向頻度
---- 平均風速

3 月別風向・風速 (平成28年度)

地点名 ^(注)	4月	5月	6月	7月	8月	9月	10月	11月	12月	1月	2月	3月	年間
瀬戸町	N 4.5	S 5.1	S 4.1	S 4.9	N 3.3	N 3.2	N 3.2	N 2.9	NNW 3.9	NNW 4.2	NNW 4.6	N 3.2	N 3.9
伊方町	NNW 2.9	NNW 2.9	NNW 2.5	SSE 2.9	NNW 2.3	NNW 2.4	NNW 2.8	NNW 2.8	NNW 3.3	NNW 4.0	NNW 4.2	NNW 3.0	NNW 3.0
長浜町	NE 2.9	S 2.7	NE 2.3	S 2.1	S 2.1	NE 2.3	S 3.1	S 3.3	S 4.0	S 4.1	S 4.1	S 3.4	S 3.0
大洲市	WSW 1.6	WSW 1.5	WSW 1.2	WSW 1.4	WSW 1.7	WSW 1.2	WSW 1.1	WSW 1.1	WSW 1.4	WSW 1.8	WSW 2.1	WSW 1.7	WSW 1.5
宇和町	NW 2.6	SE 2.4	SE 1.9	SE 2.0	SW 1.9	SE 1.9	NNW 1.8	NW 1.8	NW 2.1	NW 2.8	NW 2.9	NW 2.3	NW 2.2

上段：最多出現頻度の風向 下段：平均風速 (m/s)

(注) 伊方町は県九町越モニタリングステーションのデータ、その他は松山気象台のデータ

4 月別降雨量 (平成28年度)

(単位：mm)

地点名 ^(注)	4月	5月	6月	7月	8月	9月	10月	11月	12月	1月	2月	3月	年間
瀬戸町	136	230	598	143	54	444	118	99	113	48	67	52	2099
伊方町	126	186	421	110	37	336	94	76	87	39	55	46	1613
長浜町	117	128	407	111	41	235	85	55	93	34	40	29	1372
大洲市	140	197	481	138	33	238	123	92	177	86	103	79	1884
宇和町	165	213	610	123	33	219	118	109	153	66	115	68	1989

(注) 伊方町は県九町越モニタリングステーションのデータ、その他は松山気象台のデータ

<資料 9 > 原子力災害対策重点区域の道路状況

原子力災害対策重点区域の道路状況（愛媛県地域防災計画から抜粋）

1 道路地図



番号	路線名	番号	路線名
(A)	四国横断自動車道	(22)	(-) 榑生大洲線
(B)	四国縦貫自動車道	(23)	(-) 瀬田八多喜停車場線
(C)	(国)56号	(24)	(-) 八幡浜保内線
(1)	(国)197号	(25)	(-) 舌間八幡浜線
(2)	(国)378号	(26)	(-) 双岩停車場和泉線
(3)	(国)441号	(27)	(-) 穴井三瓶線
(4)	(主)大洲長浜線	(28)	(-) 三机港線
(5)	(主)八幡浜宇和線	(29)	(-) 鳥井喜木津線
(6)	(主)八幡浜三瓶線	(30)	(-) 佐田岬三崎線
(7)	(主)八幡浜港線	(31)	(-) 津津三瓶線
(8)	(主)長浜保内線	(32)	(-) 信里伊予平野停車場線
(9)	(主)宇和野村線	(33)	(-) 狭間上松葉線
(10)	(主)宇和三瓶線	(34)	(-) 伊予石城停車場線
(11)	(主)宇和三間線	(35)	(-) 伊延東多田線
(12)	(主)長浜中村線	(36)	(-) 平野坂戸線
(13)	(主)大洲野村線	(37)	(-) 卯之町停車場線
(14)	(主)宇和明浜線	(38)	(-) 玉津港線
(15)	(主)串内子線	(39)	(-) 河内立間停車場線
(16)	(-) 柳沢新谷停車場線	(40)	(-) 奥浦白浦線
(17)	(-) 伊予大洲停車場線	(41)	(-) 蔵川大谷線
(18)	(-) 菅田五郎停車場線	(42)	(-) 伊延永長線
(19)	(-) 大洲保内線	(43)	(-) 舟間伊予吉田停車場線
(20)	(-) 野佐来八幡浜線	(44)	(-) 高瀬松浜線
(21)	(-) 鳥坂宇和線	(45)	(-) 宇和高山線

2 道路状況

○高速道路・直轄国道

平成29年4月1日現在

種別	番号	路線名	区間	延長 ※1 (m)	車道 平均幅員 (m)	路面状況	交通不能 区間 (m) (w=2.5m未満)	備考
高速道路・直轄国道	A	四国縦貫自動車道	内子町	11,955.0	7.1	As舗装	0.0	内子五十崎IC、大洲IC
			大洲市	5,700.0	7.1	As舗装	0.0	
	B	四国横断自動車道	宇和島市	10,588.0	10.0	As舗装	0.0	大洲北只IC、西予宇和IC、三間IC、宇和島北IC
			西予市	14,448.0	13.1	As舗装	0.0	
			大洲市	6,596.0	14.4	As舗装	0.0	
	C	(国)56号	内子町	12,959.0	8.4	As舗装	0.0	大洲道路(大洲南IC~大洲北IC)、宇和島道路(津島高田IC~宇和島北IC)含む
			大洲市	24,410.0	9.4	As舗装	0.0	
			西予市	12,715.0	7.1	As舗装	0.0	
			宇和島市	60,892.0	7.8	As舗装	0.0	
	小計 3路線				160,263.0			0.0

※1 延長は、原子力災害対策重点区域に各路線を有する重点市町内の路線延長

○県管理道路

平成29年4月1日現在

種別	番号	路線名	区間	延長 ※2 (m)	車道 平均幅員 (m)	路面状況	交通不能 区間 (m) (w=2.5m未満)	関係集落名
国道	①	(国)197号	大洲市	16,749.1	6.7	As舗装	0.0	夜屋、矢の地、香田、菅田、板野、藤の川、譲葉、志茂、成木
			八幡浜市	17,515.6	7.3	As舗装	0.0	八幡浜市街、大平、高野地、梨の尾、横畑川之石市街、西之河内、鼓尾、神越、須川
			伊方町	30,969.1	6.8	As舗装	0.0	湊浦、河内、小中浦、中浦、仁田之浦、大浜、中之浜、川永田、九町、奥、豊之浦、二見本浦、加周、古屋敷、田之浦、振の浜、中網代、大久、川之浜、三崎、名取
	②	(国)378号	伊予市	3,362.7	7.1	As舗装	0.0	本村、富貴
			大洲市	15,343.4	7.5	As舗装	0.0	出海、櫛生、須沢、沖浦、長浜、喜多灘
			八幡浜市	24,468.7	6.2	As舗装	0.0	八幡浜市街、野中、川奈津、真網代、穴井、枇杷谷、両家、磯崎
			西予市	45,457.6	5.2	As舗装	0.0	周木、長早、二及、垣生、朝立、有網代、有太刀、蔵貫浦、皆江、神子之浦、中之浦、下泊、田之浜、宮野浦、高山、狩浜、渡江、俵津
	③	(国)441号	宇和島市	8,392.1	6.2	As舗装	0.0	深浦、法華津、白浦、沖村
			大洲市	12,816.9	6.0	As舗装	0.0	大洲市街、下松尾、北只、松尾、梅川
	小計 3路線				184,368.4			0.0
主要地方道	④	(主)大洲長浜線	大洲市	14,498.2	6.9	As舗装	0.0	大洲市街、五郎、東宇山、春賀、八多喜、米津、白滝、大越、上老松、仁久、長浜
	⑤	(主)八幡浜宇和線	八幡浜市	7,304.8	6.4	As舗装	0.0	八幡浜市街、川舞、日之地、双岩
			西予市	4,011.2	6.9	As舗装	0.0	伊延、岡山
	⑥	(主)八幡浜三瓶線	八幡浜市	3,598.5	7.0	As舗装	0.0	布喜川
			西予市	3,970.4	7.6	As舗装	0.0	朝立、和泉
	⑦	(主)八幡浜港線	八幡浜市	1,136.4	6.4	As舗装	0.0	八幡浜市街
	⑧	(主)長浜保内線	大洲市	16,376.6	5.3	As舗装	0.0	中、前奥、郷
			八幡浜市	13,951.3	5.2	As舗装	0.0	出の奥、新堂、中当、森山、梶谷岡、磯岡
	⑨	(主)宇和野村線	西予市	8,110.0	6.0	As舗装	0.0	稲生、皆田、下川、明間

主要 地方 道	⑩	(主)宇和三瓶線	西予市	10,702.0	6.4	As舗装	0.0	津布理 郷内、狭間、山田
	⑪	(主)宇和三間線	西予市	4,283.7	5.5	As舗装	0.0	下川
	⑫	(主)長浜中村線	大洲市	18,939.4	5.8	As舗装	0.0	長浜、沖浦、下須戒、柴、 八多喜、多田、五郎、 大洲市街
	⑬	(主)大洲野村線	大洲市	24,485.9	4.9	As舗装	0.0	柚木、大竹、菅田、宇津、 森山、蔵川
			西予市	1,948.3	5.0	As舗装	0.0	高瀬
	⑭	(主)宇和明浜線	西予市	8,951.4	6.0	As舗装	0.0	稲生、伊賀上、俵津
⑮	(主)串内子線	伊予市	2,486.6	4.3	As舗装	0.0	下灘、奥西、奥東	
		大洲市	8,577.5	3.9	As舗装	0.0	田処、柳沢	
小計 12路線				153,332.2			0.0	
区 分	番 号	路線名	区間	延長 ※2 (m)	車道 平均幅員 (m)	路面状況	交通不能 区間 (m) (w=2.5m未満)	関係集落名
一 般 県 道	⑯	(一)柳沢新谷停車場線	大洲市	5,069.4	5.1	As舗装	0.0	柳沢、喜多山、新谷
	⑰	(一)伊予大洲停車場線	大洲市	300.0	8.1	As舗装	0.0	大洲市街
	⑱	(一)菅田五郎停車場線	大洲市	5,154.8	6.8	As舗装	0.0	菅田、徳森、新谷
	⑲	(一)大洲保内線	大洲市	13,917.1	5.3	As舗装	0.0	本谷、日浦、平野
			八幡浜市	5,789.0	4.7	As舗装	0.0	福岡、久保田、尾之花
	⑳	(一)野佐来八幡浜線	大洲市	9,752.4	3.6	As舗装	1,336.7	野佐来、稻積、北裏
			八幡浜市	6,639.2	4.3	As舗装	1,511.9	川之内
	㉑	(一)鳥坂宇和線	西予市	16,532.4	5.0	As舗装	0.0	田野中、平野、窪、常定寺、 新城、明石、卯之町
	㉒	(一)櫛生大洲線	大洲市	30,111.9	4.2	As舗装	13,737.1	櫛生、上須戒、五郎
			八幡浜市	3,484.6	4.5	As舗装	0.0	瀨田
	㉓	(一)瀨田八多喜停車場線	大洲市	14,349.9	4.7	As舗装	0.0	西峰、梶屋敷、猿谷、 松久保、八多浪
			八幡浜市	3,484.6	4.5	As舗装	0.0	瀨田
	㉔	(一)八幡浜保内線	八幡浜市	5,947.1	5.6	As舗装	41.8	八幡浜市街、向灘 川之江市街、楠町
	㉕	(一)舌間八幡浜線	八幡浜市	4,085.7	5.6	As舗装	0.0	八幡浜市街、栗野浦、白浦、 舌間
	㉖	(一)双岩停車場和泉線	八幡浜市	6,175.3	5.0	As舗装	0.0	若山、釜倉、谷
	㉗	(一)穴井三瓶線	八幡浜市	1,350.7	3.1	As舗装	615.7	穴井
			西予市	2,431.2	3.8	As舗装	716.5	垣生
	㉘	(一)三机港線	伊方町	3,060.8	5.6	As舗装	0.0	三机、振の浜
	㉙	(一)鳥井喜木津線	八幡浜市	5,631.9	5.5	As舗装	0.0	喜木津、広早
			伊方町	65,022.0	4.7	As舗装	820.2	伊方越、亀浦、島津、大成 足成、佐市、小島、大江、 志津、神崎 釜木、平磯、二名津、明神、松
	㉚	(一)佐田岬三崎線	伊方町	13,289.8	5.2	As舗装	0.0	正野、串、与修、三崎
	㉛	(一)俵津三瓶線	西予市	16,677.6	3.3	As舗装	9,317.0	俵津、蔵貫、蔵貫浦
	㉜	(一)信里伊予平野停車場線	大洲市	8,148.8	4.1	As舗装	1,292.3	滝ノ宮、香田、坂田
			西予市	2,041.2	4.4	As舗装	832.7	信里、久保
	㉝	(一)狭間上松葉線	西予市	4,595.2	3.9	As舗装	0.0	狭間、郷内、岩木、小原
	㉞	(一)伊予石城停車場線	西予市	1,310.2	6.0	As舗装	0.0	西山田
	㉟	(一)伊延東多田線	西予市	2,170.7	5.5	As舗装	0.0	伊延、岡山、河内、東多田
	㊱	(一)平野坂戸線	西予市	4,876.2	4.9	As舗装	0.0	平野、伊崎、坂戸
	㊲	(一)卯之町停車場線	西予市	53.7	6.0	As舗装	0.0	卯之町
	㊳	(一)玉津港線	宇和島市	2,296.1	6.5	As舗装	0.0	白浦、立間
	㊴	(一)河内立間停車場線	宇和島市	2,141.3	6.3	As舗装	0.0	河内、沖村
	㊵	(一)奥浦白浦線	宇和島市	8,139.1	4.9	As舗装	0.0	奥浦、河内、白浦
	㊶	(一)蔵川大谷線	大洲市	787.5	3.4	As舗装	0.0	大谷
	㊷	(一)伊延永長線	西予市	6,580.1	6.3	As舗装	0.0	岡山、瀬戸、田苗真土、 杵所、れんげ、永長
	㊸	(一)舟間伊予吉田停車場線	宇和島市	3,912.2	5.5	As舗装	0.0	南君、奥浦
㊹	(一)高瀬松浜線	西予市	6,586.5	3.4	As舗装	0.0	高瀬、富野川、松浜	
㊺	(一)宇和高山線	西予市	16,944.7	5.2	As舗装	0.0	神領、久枝、野田、高山	
小計 30路線				305,356.3			30,221.9	
合計 45路線				643,056.9			30,221.9	

※2 延長は、各路線の原子力災害対策重点区域内の延長

<資料 1 0 >伊方発電所の概要

伊方発電所の概要

		1号機 ^(注1)	2号機	3号機
位置		愛媛県西宇和郡伊方町九町		
用地面積		約86万m ² (うち約15万m ² は、海面埋立て)		
電気出力		56万6千kW	56万6千kW	89万kW
原子炉	型式	軽水冷却加圧水型 (2ループ)		軽水冷却加圧水型 (3ループ)
	熱出力	約165万kW	約165万kW	約266万kW
設計熱効率(発電)		約34%		
燃料	種類	低濃縮二酸化ウラン		低濃縮二酸化ウラン ウラン・プルトニウム混合酸化物
	全ウラン装荷量	約49t	約49t	約74t
	燃料集合体	121体	121体	157体
復水器冷却水	方式	深層取水・水中放流方式		
	冷却海水量	約38m ³ /秒	約38m ³ /秒	約63m ³ /秒
淡水取水方式		海水淡水化装置		
建設経緯	原子炉設置許可	昭和47年11月29日	昭和52年 3月30日	昭和61年 5月26日
	着工	昭和48年 6月15日	昭和53年 2月21日	昭和61年11月 1日
	初臨界	昭和52年 1月29日	昭和56年 7月31日	平成 6年 2月23日
	営業運転開始	昭和52年 9月30日	昭和57年 3月19日	平成 6年12月15日

(注1) 平成28年5月10日に運転終了。
平成29年6月28日に廃止措置計画認可。平成29年9月12日に廃止措置作業開始。

平面図



<資料 1 1 > 報告様式

空間放射線量率測定結果

平成 年 月 日 時 分

単位: $\mu\text{Sv/h}$
 測定値: $500 \mu\text{Sv/h}$ 以上、 $20 \mu\text{Sv/h}$ 以上、 $0.5 \mu\text{Sv/h}$ 以上

(1時間平均値)

測定局		測定局 (読み)	方位・距離	月日	月日	月日	月日	月日	月日	月日	月日	月日	月日
				:	:	:	:	:	:	:	:	:	:
固定	県MS九町越	けんMSくちょうごし	S 1.1km										
固定	県MP伊方越	けんMPIいかたごし	ENE 3.3km										
固定	県MP九町	けんMPくちょう	S 1.6km										
固定	県MP湊浦	けんMPみなとaura	E 4.2km										
固定	県MP川永田	けんMPかわながた	ESE 2.7km										
固定	県MP豊之浦	けんMPとよのうら	SSE 2.5km										
固定	県MP加周	けんMPかしゅう	SW 3.9km										
固定	県MP大成	けんMPおおなる	WSW 3.7km										
固定	県MP三崎	けんMPみさき	WSW 28.2km										
固定	県MP双岩	けんMPふたいわ	ESE 15.0km										
固定	県MP真穴	けんMPまな	SE 12.4km										
固定	県MP長浜	けんMPながはま	NE 21.3km										
固定	県MP柴	けんMPLしば	ENE 21.9km										
固定	県MP平野	けんMPひらの	E 19.5km										
固定	県MP三瓶	けんMPみかめ	SSE 17.1km										
固定	県MP明浜	けんMPあけはま	SSE 23.4km										
固定	県MP野村	けんMPのむら	ESE 33.0km										
固定	県MP吉田	けんMPよしだ	SE 29.9km										
固定	県MP下灘	けんMPLしもなだ	NE 30.8km										
固定	県MP内子	けんMPうちこ	E 32.7km										
固定	八島	やしま	NNW 30.7km										
固定	水準MP松山	すいじゅんMPまつやま	NE 56.5km										
固定	水準MP新居浜	すいじゅんMPIにいほま	ENE 98.4km										
固定	水準MP今治	すいじゅんMPLいまばり	NE 89.7km										
固定	水準MP八幡浜	すいじゅんMPやわたはま	ESE 11.5km										
固定	水準MP宇和島	すいじゅんMPうわじま	SE 38.1km										
固定	四電MS	よんでんMS	S 1.1km										
固定	四電MP1	よんでんMP1	SW 1.0km										
固定	四電MP2	よんでんMP2	S 0.7km										
固定	四電MP3	よんでんMP3	SE 0.7km										
固定	四電MP4	よんでんMP4	E 0.7km										
固定	四電周辺MP九町越	よんでんMPくちょうごし	SW 1.0km										
固定	四電周辺MP九町	よんでんMPくちょう	S 1.6km										
固定	四電周辺MP鳥津	よんでんMPとりづ	SW 2.8km										
固定	四電周辺MP二見	よんでんMPふたみ	SSW 2.8km										
固定	四電周辺MP三机	よんでんMPみつくえ	WSW 6.9km										
固定	四電周辺MP亀浦	よんでんMPかめうら	ENE 2.5km										
固定	四電周辺MP湊浦	よんでんMPみなとaura	E 4.4km										
固定	四電周辺MP中之浜	よんでんMPなかのほま	ESE 5.6km										
固定	四電周辺MP宮内	よんでんMPみやうち	E 8.5km										
固定	四電周辺MP三崎	よんでんMPみさき	SW 20.4km										
固定	四電周辺MP大久	よんでんMPおおく	SW 13.2km										
固定	四電周辺MP塩成	よんでんMPLおなし	SW 6.8km										
固定	四電周辺MP喜木津	よんでんMPきぎつ	ENE 8.2km										
固定	四電周辺MP北浜	よんでんMPきたはま	ESE 11.0km										
固定	四電周辺MP大洲	よんでんMPおおす	E 21.9km										
固定	四電周辺MP宇和	よんでんMPうわ	SE 23.6km										

空間放射線量率測定結果

平成 年 月 日 時 分

単位: $\mu\text{Sv/h}$
 測定値: $500 \mu\text{Sv/h}$ 以上、 $20 \mu\text{Sv/h}$ 以上、 $0.5 \mu\text{Sv/h}$ 以上

(1時間平均値)

測定局		測定局 (読み)	方位・距離	月 日	月 日	月 日	月 日	月 日	月 日	月 日	月 日	月 日
電計	電子線量計大江	でんしせんりょうけいおおえ	WSW 9.7km	:	:	:	:	:	:	:	:	:
電計	電子線量計田部	でんしせんりょうけいたぶ	WSW 14.1km									
電計	電子線量計川之浜	でんしせんりょうけいかわのほま	SW 10.9km									
電計	電子線量計二名津	でんしせんりょうけいふたなづ	WSW 18.5km									
電計	電子線量計与移	でんしせんりょうけいよほこり	WSW 24.7km									
電計	電子線量計名取	でんしせんりょうけいなとり	SW 19.2km									
電計	電子線量計井野浦	でんしせんりょうけいのうら	SW 22.6km									
電計	電子線量計磯崎	でんしせんりょうけいいさき	ENE 11.5km									
電計	電子線量計篠田	でんしせんりょうけいむしろだ	E 14.2km									
電計	電子線量計日土	でんしせんりょうけいひつち	E 11.8km									
電計	電子線量計宮内	でんしせんりょうけいみやうち	E 8.1km									
電計	電子線量計高野地	でんしせんりょうけいたかのじ	E 13.1km									
電計	電子線量計川之内	でんしせんりょうけいかわのうち	E 16km									
電計	電子線量計郷	でんしせんりょうけいごう	ESE 13.5km									
電計	電子線量計園木	でんしせんりょうけいくにぎ	ESE 14.6km									
電計	電子線量計川名津	でんしせんりょうけいかわなづ	SE 11.9km									
電計	電子線量計谷	でんしせんりょうけいたに	SE 15km									
電計	電子線量計大島	でんしせんりょうけいおおしま	SSE 11.3km									
電計	電子線量計今坊	でんしせんりょうけいこんぼう	NE 25.6km									
電計	電子線量計田処	でんしせんりょうけいたどころ	ENE 28.5km									
電計	電子線量計戒川	でんしせんりょうけいかいかわ	ENE 23.9km									
電計	電子線量計下須戒	でんしせんりょうけいしもすがい	ENE 20.9km									
電計	電子線量計柳沢	でんしせんりょうけいやなぎさわ	ENE 28.6km									
電計	電子線量計楠生	でんしせんりょうけいくしゅう	NE 15.7km									
電計	電子線量計八多喜	でんしせんりょうけいはたき	ENE 23.5km									
電計	電子線量計豊茂	でんしせんりょうけいとよしげ	ENE 16.9km									
電計	電子線量計喜多山	でんしせんりょうけいきたやま	ENE 30km									
電計	電子線量計五郎	でんしせんりょうけいごろう	ENE 24.9km									
電計	電子線量計上須戒	でんしせんりょうけいかみすがい	ENE 18.7km									
電計	電子線量計新谷	でんしせんりょうけいしんいや	E 27.4km									
電計	電子線量計東大洲	でんしせんりょうけいひがしおおす	E 23.1km									
電計	電子線量計宇津	でんしせんりょうけいうづ	E 28.2km									
電計	電子線量計大竹	でんしせんりょうけいおおたけ	E 24.8km									
電計	電子線量計平地	でんしせんりょうけいひらじ	E 16.6km									
電計	電子線量計北只	でんしせんりょうけいきたただ	E 21km									
電計	電子線量計森山	でんしせんりょうけいもりやま	E 30.9km									
電計	電子線量計野田	でんしせんりょうけいのだ	E 18km									
電計	電子線量計野佐来	でんしせんりょうけいやさらい	E 22km									
電計	電子線量計蔵川	でんしせんりょうけいくらかわ	E 28.6km									
電計	電子線量計白髭	でんしせんりょうけいしらひげ	ESE 25.5km									
電計	電子線量計河内	でんしせんりょうけいかわち	ESE 19.6km									
電計	電子線量計富野川	でんしせんりょうけいとみのかわ	ESE 30.1km									
電計	電子線量計鳥鹿野	でんしせんりょうけいとじかの	ESE 27.6km									
電計	電子線量計永長	でんしせんりょうけいながおさ	SE 20.8km									
電計	電子線量計長谷	でんしせんりょうけいはせ	ESE 27.7km									
電計	電子線量計西山田	でんしせんりょうけいにしやまだ	SE 19.3km									
電計	電子線量計新城	でんしせんりょうけいしんじょう	ESE 23.9km									
電計	電子線量計朝立	でんしせんりょうけいあさだつ	SE 16km									
電計	電子線量計周木	でんしせんりょうけいしゅうき	SSE 14.8km									
電計	電子線量計明間	でんしせんりょうけいあかんま	ESE 30.1km									
電計	電子線量計皆田	でんしせんりょうけいかいけだ	SE 26.6km									
電計	電子線量計下泊	でんしせんりょうけいしもどまり	SSE 18.8km									
電計	電子線量計俵津	でんしせんりょうけいたわらづ	SE 24.7km									
電計	電子線量計宮野浦	でんしせんりょうけいみやのうら	SSE 22.2km									
電計	電子線量計富貴	でんしせんりょうけいとみき	NE 27.7km									
電計	電子線量計白浦	でんしせんりょうけいしらうら	SE 28.6km									
電計	電子線量計奥浦	でんしせんりょうけいおくうら	SSE 28.8km									
電計	電子線量計嘉島	でんしせんりょうけいかしま	S 30.1km									
可搬			km									
可搬			km									

大気中放射性物質濃度測定結果

平成 年 月 日 時 分

単位: Bq/m³

(1時間平均値)

測定局	測定局 (読み)	関連空間放射線測定局	方位・距離	月日	月日	月日	月日	月日	月日	月日
				:	:	:	:	:	:	:
九町越局	くちようごしきよく	県MS九町越	S 1.1km							
中之浜局	なかのはまきよく	四電周辺MP中之浜	ESE 5.6km							
三机局	みつえきよく	四電周辺MP三机	SW 7.1km							
大江局	おおえきよく	電子線量計大江	WSW 9.7km							
大久局	おおくちよく	四電周辺MP大久	SW 13.2km							
二名津局	ふなたつきよく	電子線量計二名津	WSW 18.5km							
三崎(四電)局	みさき(よんでん)きよく	四電周辺MP三崎	SW 20.4km							
三崎(県)局	みさき(けん)きよく	県MP三崎	WSW 28.2km							
喜木津局	ききつきよく	四電周辺MP喜木津	ENE 8.2km							
原子力センター局	げんしりよくせんたーきよく	四電周辺MP宮内	E 8.5km							
双岩局	ふたいわきよく	県MP双岩	ESE 15.0km							
真穴局	まあなきよく	県MP真穴	SE 12.4km							
長浜局	ながはまきよく	県MP長浜	NE 21.3km							
柴局	しばきよく	県MP柴	ENE 21.9km							
櫛生局	くしゅうきよく	電子線量計櫛生	NE 15.7km							
上須戒局	かみすがいきよく	電子線量計上須戒	ENE 18.7km							
平野局	ひらのきよく	県MP平野	E 19.5km							
三瓶局	みかめきよく	県MP三瓶	SSE 17.1km							
宇和局	うわきよく	四電周辺MP宇和	SE 23.6km							
野村局	のむらきよく	県MP野村	ESE 33.0km							
明浜局	あけはまきよく	県MP明浜	SSE 23.4km							
内子局	うちこきよく	県MP内子	E 32.7km							
嘉島局	かしまきよく	電子線量計嘉島	S 30.1km							

総括表(気象データ)

(平均値)

測定局	方位・距離	測定項目	月日	月日	月日	月日	月日	月日	月日	月日	月日	月日
			:	:	:	:	:	:	:	:	:	:
県モニタリングステーション (九町越)	S 1.1km	風向										
		風速(m/s)										
		大気安定度										
		降雨の有無										
県モニタリングポスト (三崎)	WSW 28.2km	風向										
		風速(m/s)										
県モニタリングポスト (双岩)	ESE 15.0km	風向										
		風速(m/s)										
県モニタリングポスト (真穴)	SE 12.4km	風向										
		風速(m/s)										
県モニタリングポスト (長浜)	NE 21.3km	風向										
		風速(m/s)										
県モニタリングポスト (柴)	ENE 21.9km	風向										
		風速(m/s)										
県モニタリングポスト (平野)	E 19.5km	風向										
		風速(m/s)										
県モニタリングポスト (三瓶)	SSE 17.1km	風向										
		風速(m/s)										
県モニタリングポスト (野村)	ESE 33.0km	風向										
		風速(m/s)										
県モニタリングポスト (明浜)	SSE 23.4km	風向										
		風速(m/s)										
県モニタリングポスト (下灘)	NE 30.8km	風向										
		風速(m/s)										
県モニタリングポスト (内子)	E 32.7km	風向										
		風速(m/s)										
県モニタリングポスト (吉田)	SE 29.9km	風向										
		風速(m/s)										
伊方発電所 気象鉄塔	—	風向										
		風速(m/s)										
伊方発電所 取水口	—	風向										
		風速(m/s)										
		大気安定度										
		降雨の有無										
伊方発電所 九町越観測所	S 1.1km	風向										
		風速(m/s)										
		大気安定度										
		降雨の有無										
気 象 台	瀬戸	SW 6.9km	風向									
			風速(m/s)									
			大気安定度									
			降雨の有無									
	大洲	E 21.0km	風向									
			風速(m/s)									
			大気安定度									
			降雨の有無									
	長浜	NE 21.1km	風向									
			風速(m/s)									
			大気安定度									
			降雨の有無									
宇和	SE 22.7km	風向										
		風速(m/s)										
		大気安定度										
		降雨の有無										

空間放射線量率測定結果

平成 年 月 日 時 分

単位: $\mu\text{Sv}/\text{h}$
 測定値: $500 \mu\text{Sv}/\text{h}$ 以上、 $20 \mu\text{Sv}/\text{h}$ 以上、 $0.5 \mu\text{Sv}/\text{h}$ 以上

(1時間平均値)

測定局	測定局 (読み)	方位・距離	月 日		月 日		月 日		月 日	
			最小	最大	最小	最大	最小	最大	最小	最大
固定	県MS九町越	けんMSくちょうごし S 1.1km								
固定	県MP伊方越	けんMPいかたごし ENE 3.3km								
固定	県MP九町	けんMPくちょう S 1.6km								
固定	県MP湊浦	けんMPみなとaura E 4.2km								
固定	県MP川永田	けんMPかわながた ESE 2.7km								
固定	県MP豊之浦	けんMPとよのうら SSE 2.5km								
固定	県MP加周	けんMPかしゅう SW 3.9km								
固定	県MP大成	けんMPおおなる WSW 3.7km								
固定	県MP三崎	けんMPみさき WSW 28.2km								
固定	県MP双岩	けんMPふたいわ ESE 15.0km								
固定	県MP真穴	けんMPまなな SE 12.4km								
固定	県MP長浜	けんMPながはま NE 21.3km								
固定	県MP柴	けんMPLしば ENE 21.9km								
固定	県MP平野	けんMPひらの E 19.5km								
固定	県MP三瓶	けんMPみかめ SSE 17.1km								
固定	県MP明浜	けんMPあけはま SSE 23.4km								
固定	県MP野村	けんMPのむら ESE 33.0km								
固定	県MP吉田	けんMPよしだ SE 29.9km								
固定	県MP下灘	けんMPLしもなだ NE 30.8km								
固定	県MP内子	けんMPうちこ E 32.7km								
固定	八島	やしま NNW 30.7km								
固定	水準MP松山	すいじゅんMPまつやま NE 56.5km								
固定	水準MP新居浜	すいじゅんMPにいほま ENE 98.4km								
固定	水準MP今治	すいじゅんMPいまばり NE 89.7km								
固定	水準MP八幡浜	すいじゅんMPやわたはま ESE 11.5km								
固定	水準MP宇和島	すいじゅんMPうわじま SE 38.1km								
固定	四電MS	よんでんMS S 1.1km								
固定	四電MP1	よんでんMP1 SW 1.0km								
固定	四電MP2	よんでんMP2 S 0.7km								
固定	四電MP3	よんでんMP3 SE 0.7km								
固定	四電MP4	よんでんMP4 E 0.7km								
固定	四電周辺MP九町越	よんでんMPくちょうごし SW 1.0km								
固定	四電周辺MP九町	よんでんMPくちょう S 1.6km								
固定	四電周辺MP鳥津	よんでんMPとりづ SW 2.8km								
固定	四電周辺MP二見	よんでんMPふたみ SSW 2.8km								
固定	四電周辺MP三机	よんでんMPみつくえ WSW 6.9km								
固定	四電周辺MP亀浦	よんでんMPかめうら ENE 2.5km								
固定	四電周辺MP湊浦	よんでんMPみなとaura E 4.4km								
固定	四電周辺MP中之浜	よんでんMPなかのはま ESE 5.6km								
固定	四電周辺MP宮内	よんでんMPみやうち E 8.5km								
固定	四電周辺MP三崎	よんでんMPみさき SW 20.4km								
固定	四電周辺MP大久	よんでんMPおおく SW 13.2km								
固定	四電周辺MP塩成	よんでんMPLおなし SW 6.8km								
固定	四電周辺MP喜木津	よんでんMPききつ ENE 8.2km								
固定	四電周辺MP北浜	よんでんMPきたはま ESE 11.0km								
固定	四電周辺MP大洲	よんでんMPおおす E 21.9km								
固定	四電周辺MP宇和	よんでんMPうわ SE 23.6km								

空間放射線量率測定結果

平成 年 月 日 時 分

単位: $\mu\text{Sv/h}$
 測定値: $500 \mu\text{Sv/h}$ 以上、 $20 \mu\text{Sv/h}$ 以上、 $0.5 \mu\text{Sv/h}$ 以上

(1時間平均値)

測定局	測定局 (読み)	方位・距離	月 日		月 日		月 日		月 日	
			最小	最大	最小	最大	最小	最大	最小	最大
電計	電子線量計大江	でんしせんりょうけいおおえ WSW 9.7km								
電計	電子線量計田部	でんしせんりょうけいたぶ WSW 14.1km								
電計	電子線量計川之浜	でんしせんりょうけいかわのはま SW 10.9km								
電計	電子線量計二名津	でんしせんりょうけいふたなづ WSW 18.5km								
電計	電子線量計与移	でんしせんりょうけいよほこり WSW 24.7km								
電計	電子線量計名取	でんしせんりょうけいなとり SW 19.2km								
電計	電子線量計井野浦	でんしせんりょうけいのうら SW 22.6km								
電計	電子線量計磯崎	でんしせんりょうけいいさき ENE 11.5km								
電計	電子線量計篠田	でんしせんりょうけいむしろだ E 14.2km								
電計	電子線量計日土	でんしせんりょうけいひつち E 11.8km								
電計	電子線量計宮内	でんしせんりょうけいみやうち E 8.1km								
電計	電子線量計高野地	でんしせんりょうけいたかのじ E 13.1km								
電計	電子線量計川之内	でんしせんりょうけいかわのうち E 16km								
電計	電子線量計郷	でんしせんりょうけいごう ESE 13.5km								
電計	電子線量計国木	でんしせんりょうけいくにぎ ESE 14.6km								
電計	電子線量計川名津	でんしせんりょうけいかわなづ SE 11.9km								
電計	電子線量計谷	でんしせんりょうけいたに SE 15km								
電計	電子線量計大島	でんしせんりょうけいおおしま SSE 11.3km								
電計	電子線量計今坊	でんしせんりょうけいこんぼう NE 25.6km								
電計	電子線量計田処	でんしせんりょうけいたどころ ENE 28.5km								
電計	電子線量計戒川	でんしせんりょうけいかいかわ ENE 23.9km								
電計	電子線量計下須戒	でんしせんりょうけいしもすがい ENE 20.9km								
電計	電子線量計柳沢	でんしせんりょうけいやなぎさわ ENE 28.6km								
電計	電子線量計楠生	でんしせんりょうけいくしゅう NE 15.7km								
電計	電子線量計八多喜	でんしせんりょうけいはたき ENE 23.5km								
電計	電子線量計豊茂	でんしせんりょうけいとよしげ ENE 16.9km								
電計	電子線量計喜多山	でんしせんりょうけいきたやま ENE 30km								
電計	電子線量計五郎	でんしせんりょうけいごろう ENE 24.9km								
電計	電子線量計上須戒	でんしせんりょうけいかみすがい ENE 18.7km								
電計	電子線量計新谷	でんしせんりょうけいしんいや E 27.4km								
電計	電子線量計東大洲	でんしせんりょうけいひがしおおす E 23.1km								
電計	電子線量計宇津	でんしせんりょうけいうづ E 28.2km								
電計	電子線量計大竹	でんしせんりょうけいおおたけ E 24.8km								
電計	電子線量計平地	でんしせんりょうけいひらじ E 16.6km								
電計	電子線量計北只	でんしせんりょうけいきたただ E 21km								
電計	電子線量計森山	でんしせんりょうけいもりやま E 30.9km								
電計	電子線量計野田	でんしせんりょうけいのだ E 18km								
電計	電子線量計野佐来	でんしせんりょうけいやさらい E 22km								
電計	電子線量計蔵川	でんしせんりょうけいくらかわ E 28.6km								
電計	電子線量計白髭	でんしせんりょうけいしらひげ ESE 25.5km								
電計	電子線量計河内	でんしせんりょうけいかわち ESE 19.6km								
電計	電子線量計富野川	でんしせんりょうけいとみのかわ ESE 30.1km								
電計	電子線量計鳥鹿野	でんしせんりょうけいとじかの ESE 27.6km								
電計	電子線量計永長	でんしせんりょうけいながおさ SE 20.8km								
電計	電子線量計長谷	でんしせんりょうけいはせ ESE 27.7km								
電計	電子線量計西山田	でんしせんりょうけいにしやまだ SE 19.3km								
電計	電子線量計新城	でんしせんりょうけいしんじょう ESE 23.9km								
電計	電子線量計朝立	でんしせんりょうけいあさだつ SE 16km								
電計	電子線量計周木	でんしせんりょうけいしゅうき SSE 14.8km								
電計	電子線量計明間	でんしせんりょうけいあかんま ESE 30.1km								
電計	電子線量計皆田	でんしせんりょうけいかいけだ SE 26.6km								
電計	電子線量計下泊	でんしせんりょうけいしもどまり SSE 18.8km								
電計	電子線量計俵津	でんしせんりょうけいたわらづ SE 24.7km								
電計	電子線量計宮野浦	でんしせんりょうけいみやのうら SSE 22.2km								
電計	電子線量計富貴	でんしせんりょうけいとみき NE 27.7km								
電計	電子線量計白浦	でんしせんりょうけいしらうら SE 28.6km								
電計	電子線量計奥浦	でんしせんりょうけいおくうら SSE 28.8km								
電計	電子線量計嘉島	でんしせんりょうけいかしま S 30.1km								
可搬		km								
可搬		km								

大気中放射性物質濃度測定結果

平成 年 月 日 時 分

単位: Bq/m³

(1時間平均値)

測定局	測定局 (読み)	関連空間放射線測定局	方位・距離	月 日		月 日		月 日		月 日	
				最小	最大	最小	最大	最小	最大	最小	最大
九町越局	くちょうごしきょく	県MS九町越	S 1.1km								
中之浜局	なかのはまきょく	四電周辺MP中之浜	ESE 5.6km								
三机局	みつくえきょく	四電周辺MP三机	SW 7.1km								
大江局	おおえきょく	電子線量計大江	WSW 9.7km								
大久局	おおくちょく	四電周辺MP大久	SW 13.2km								
二名津局	ふなたつきょく	電子線量計二名津	WSW 18.5km								
三崎(四電)局	みさき(よんでん)きょく	四電周辺MP三崎	SW 20.4km								
三崎(県)局	みさき(けん)きょく	県MP三崎	WSW 28.2km								
喜木津局	ききつきょく	四電周辺MP喜木津	ENE 8.2km								
原子力センター局	げんしりょくせんたーきょく	四電周辺MP宮内	E 8.5km								
双岩局	ふたいわきょく	県MP双岩	ESE 15.0km								
真穴局	まあなきょく	県MP真穴	SE 12.4km								
長浜局	ながはまきょく	県MP長浜	NE 21.3km								
柴局	しばきょく	県MP柴	ENE 21.9km								
櫛生局	くしゅうきょく	電子線量計櫛生	NE 15.7km								
上須戒局	かみすがいきょく	電子線量計上須戒	ENE 18.7km								
平野局	ひらのきょく	県MP平野	E 19.5km								
三瓶局	みかめきょく	県MP三瓶	SSE 17.1km								
宇和局	うわきょく	四電周辺MP宇和	SE 23.6km								
野村局	のむらきょく	県MP野村	ESE 33.0km								
明浜局	あけはまきょく	県MP明浜	SSE 23.4km								
内子局	うちこきょく	県MP内子	E 32.7km								
嘉島局	かしまきょく	電子線量計嘉島	S 30.1km								

総括表(気象データ)

測定局	方位・距離	測定項目	月 日		月 日		月 日		月 日		月 日		
			最大	最小	最大	最小	最大	最小	最大	最小	最大	最小	
県モニタリングステーション (九町越)	S 1.1km	風向											
		風速(m/s)											
		大気安定度											
		降雨の有無											
県モニタリングポスト (三崎)	WSW 28.2km	風向											
		風速(m/s)											
県モニタリングポスト (双岩)	ESE 15.0km	風向											
県モニタリングポスト (真穴)	SE 12.4km	風向											
		風速(m/s)											
県モニタリングポスト (長浜)	NE 21.3km	風向											
県モニタリングポスト (柴)	ENE 21.9km	風向											
		風速(m/s)											
県モニタリングポスト (平野)	E 19.5km	風向											
県モニタリングポスト (三瓶)	SSE 17.1km	風向											
		風速(m/s)											
県モニタリングポスト (野村)	ESE 33.0km	風向											
県モニタリングポスト (明浜)	SSE 23.4km	風向											
		風速(m/s)											
県モニタリングポスト (下灘)	NE 30.8km	風向											
県モニタリングポスト (内子)	E 32.7km	風向											
		風速(m/s)											
県モニタリングポスト (吉田)	SE 29.9km	風向											
伊方発電所 気象鉄塔	-	風向											
		風速(m/s)											
伊方発電所 取水口	-	風向											
		風速(m/s)											
		大気安定度											
		降雨の有無											
伊方発電所 九町越観測所	S 1.1km	風向											
		風速(m/s)											
		大気安定度											
		降雨の有無											
気 象 台	瀬 戸	風向											
		風速(m/s)											
		大気安定度											
		降雨の有無											
	大 洲	風向											
		風速(m/s)											
		大気安定度											
		降雨の有無											
	長 浜	風向											
		風速(m/s)											
		大気安定度											
		降雨の有無											
宇 和	風向												
	風速(m/s)												
	大気安定度												
	降雨の有無												

指示書第 号 平成 年 月 日 (:)
※24時間表記

測定分析担当(愛媛県グループ) 様
 測定分析担当(山口県グループ) 様

伊方 緊急時モニタリングセンター長

緊急時モニタリング指示書

指示区分	<input type="checkbox"/> 新規 <input type="checkbox"/> 追加 <input type="checkbox"/> 変更 <input type="checkbox"/> その他			
担当する現地班名、使用車両等(測定分析Grが記入)		第 班		
地点番号	地 点 名	実 施 項 目		
		<input type="checkbox"/> 空間線量率測定(低線量率・高線量率) <input type="checkbox"/> 試料採取(陸水・土壌・葉菜) <input type="checkbox"/> その他()		
		<input type="checkbox"/> 空間線量率測定(低線量率・高線量率) <input type="checkbox"/> 試料採取(陸水・土壌・葉菜) <input type="checkbox"/> その他()		
		<input type="checkbox"/> 空間線量率測定(低線量率・高線量率) <input type="checkbox"/> 試料採取(陸水・土壌・葉菜) <input type="checkbox"/> その他()		
		<input type="checkbox"/> 空間線量率測定(低線量率・高線量率) <input type="checkbox"/> 試料採取(陸水・土壌・葉菜) <input type="checkbox"/> その他()		
		<input type="checkbox"/> 空間線量率測定(低線量率・高線量率) <input type="checkbox"/> 試料採取(陸水・土壌・葉菜) <input type="checkbox"/> その他()		
		<input type="checkbox"/> 空間線量率測定(低線量率・高線量率) <input type="checkbox"/> 試料採取(陸水・土壌・葉菜) <input type="checkbox"/> その他()		
□その他	<input type="checkbox"/> 積算線量計設置地点 <input type="checkbox"/> 可搬型MPの設置・回収地点 <input type="checkbox"/> 走行ルート(開始地点→経由→終了地点)※国道・県道・町道等記載			
報告先:		<input type="checkbox"/> EMC情報収集管理グループ <input type="checkbox"/> その他()		
報告頻度		報告方法:		
実施終了時の指示:				

備考: 測定地点は各班備付けの「緊急時環境放射線モニタリング地点台帳」を参照。ルート地図等は共有ホルダーを参照。