資料3－4

愛媛県緊急時モニタリング実施要領（資料編）の修正一覧

	目　次	変更等	変更内容	頁
1	モニタリング地点			1
	(1)測定地点表	有	・時点修正	2～11
	(2)測定位置図	無		12
	ア　固定観測局(MS及びMP)	無		12
	イ　通信機能付き電子線量計	無		13
	ウ　大気中放射性物質濃度観測局	無		14
	エ　可搬型モニタリングポスト	無		15
	オ　積算線量計	無		16
	カ　走行測定	無		17
	キ　環境試料	無		18
	ク　土壌採取地点	無		19
	ケ　陸水採取地点	無		20
2	モニタリング資機材			21
	(1)モニタリング資機材一覧	有	・時点修正	22～24
	(2)国が派遣する緊急時モニタリング要員及び動員資機材	有	・時点修正	25,26
	(3)放射線防護資機材一覧	有	・時点修正	27～29
3	放射線測定地点と避難等防護措置実施区域の関連付け	有	・時点修正	30～35
4	原子力災害対策重点区域の範囲			36
	(1)原子力災害対策重点区域の周辺図	無		37
	(2)原子力災害対策重点区域対象地区	有	・時点修正	38～42
5	原子力災害対策重点区域の人口、世帯数	有	・時点修正	43～66
6	原子力災害対策重点区域の飲料水の状況			67
	(1)原子力災害対策重点区域の飲料水の状況	有	・時点修正	68～70
	(2)飲料水採取候補地点	有	・代替地点追加に伴う見直し ・時点修正	70～71
7	原子力災害対策重点区域の農畜林水産物の生産等の状況	有	・時点修正	72～84
8	原子力災害対策重点区域の気象状況	有	・時点修正	85～96
9	原子力災害対策重点区域の道路状況	有	・時点修正	97～100
10	伊方発電所の概要	無		101～102
11	報告様式	有	・報告様式の整理(手動伝送によるもののみ記載)	103～109

愛媛県緊急時モニタリング実施要領（資料編）

目　　次

１　モニタリング地点　１

（１）測定地点表　２

（２）測定位置図　12

ア　固定観測局（モニタリングステーション及びモニタリングポスト）　12

イ　通信機能付き電子線量計　13

ウ　大気中放射性物質濃度観測局　14

エ　可搬型モニタリングポスト　15

オ　積算線量計　16

カ　走行測定　17

キ　環境試料　18

ク　土壌採取地点　19

ケ　陸水採取地点　20

２　モニタリング資機材　21

（１）モニタリング資機材一覧　22

（２）国が派遣する緊急時モニタリング要員及び動員資機材　25

（３）放射線防護資機材一覧　27

３　放射線測定地点と避難等防護措置実施区域の関連付け　30

４　原子力災害対策重点区域の範囲　36

（１）原子力災害対策重点区域の周辺図　37

（２）原子力災害対策重点区域対象地区　38

５　原子力災害対策重点区域の人口、世帯数　43

６　原子力災害対策重点区域の飲料水の状況　67

（１）原子力災害対策重点区域の飲料水の状況　68

（２）飲料水採取候補地点　70

７　原子力災害対策重点区域の農畜林水産物の生産等の状況　72

８　原子力災害対策重点区域の気象状況　85

９　原子力災害対策重点区域の道路状況　97

10　伊方発電所の概要　101

11　報告様式　103

＜資料１＞モニタリング地点

（１）測定地点表（愛媛県実施分）

測定器別	測定器
①	モニタリングステーション モニタリングポスト
②	NaI(Tℓ)シンチレーションスペクトロメータ NaI(Tℓ)シンチレーションサーベイメータ
③	モニタリングカー（定点測定）
④	可搬型モニタリングポスト
⑤	蛍光ガラス線量計
⑥	モニタリングカー（走行測定）

地点番号	測定場所		測定地点名	測定器種別						伊方発電所からの（注１）	
	市町	地名		①	②	③	④	⑤	⑥	方位	距離(km)
Ik-01-1	伊方町	伊方越	茅トンネル北口付近（県モニタリングポスト伊方越）	○						東北東	2.8
Ik-02		亀浦	亀浦集会所					○		東北東	2.2
Ik-03-1		亀浦	亀浦配水池下		○					東北東	2.5
Ik-05		亀浦	柿ヶ谷					○		東	0.6
Ik-06		湊浦	伊方中学校		○	○	○			東	4.4
Ik-08		湊浦	伊方明治百年記念公園					○		東	4.4
Ik-09-1		湊浦	伊方町役場（県モニタリングポスト湊浦）	○						東	4.2
Ik-11		発電所周辺	四電モニタリングポスト№３下					○		南東	0.7
Ik-12		発電所周辺	四電周辺モニタリングポスト九町越北					○		南西	1.0
Ik-14		川永田	川永田コミュニティーセンター					○		東南東	3.0
Ik-15		発電所周辺	九町越（Ik-15）		○	○		○		南	0.7
Ik-17		川永田	川永田老人憩いの家（県モニタリングポスト川永田）	○						東南東	2.7
Ik-19		九町	九町越公園（県モニタリングステーション）	○	○	○	○	○		南	1.1
Ik-20		九町	九町越（Ik-20）					○		南南西	1.1
Ik-21		川永田	伊方町民グランド		○	○	○	○		南東	1.9
Ik-22		九町	奥集会所					○		南南東	1.5
Ik-23		二見	鳥津集会所		○					南西	2.8
Ik-24		九町	町見公民館（県モニタリングポスト九町）	○						南	1.6
Ik-26		九町	九町小学校		○	○		○		南	1.8
Ik-27		二見	二見くるりん風の丘パーク				○			南西	2.6
Ik-28		足成	足成集会所					○		西南西	4.3
Ik-29		二見	大成消防詰所横（県モニタリングポスト大成）	○						西南西	3.7
Ik-30		豊之浦	豊之浦配水池					○		南南東	2.2
Ik-32		豊之浦	豊之浦小学校跡（県モニタリングポスト豊之浦）	○						南南東	2.5
Ik-33		二見	町見中学校跡					○		南南西	2.7
Ik-35		二見	亀ケ池温泉（県モニタリングポスト加周）	○						南西	3.9

（注１）伊方発電所各号機の中間地点からの方向及び距離を示す。

（１）測定地点表（愛媛県実施分）

地点番号	測定場所		測定地点名	測定器種別						伊方発電所からの（注１）	
	市町	地名		①	②	③	④	⑤	⑥	方位	距離(km)
Ik-49	伊方町	正野	八幡浜警察署串警察官連絡所跡（県モニタリングポスト三崎）	○						西南西	28.2
Ya-04	八幡浜市	保内町宮内	両家・枇杷谷自治公民館				○			東	8.2
Ya-07		保内町宮内	原子力センター		○	○	○	○		東	8.5
Ya-09		北浜	県八幡浜支局		○					東南東	11.0
Ya-14		若山	八幡浜市民スポーツパーク（県モニタリングポスト双岩）	○						東南東	15.0
Ya-16		真網代	八幡浜市立真穴小学校（県モニタリングポスト真穴）	○						南東	12.4
Oo-03	大洲市	長浜	肱川あらし展望公園（県モニタリングポスト長浜）	○						北東	21.3
Oo-07		柴	大洲市養護老人ホームさくら苑（県モニタリングポスト柴）	○						東北東	21.9
Oo-12		上須戒	上須戒公民館				○			東北東	18.6
Oo-17		平野町野田	八幡浜・大洲地区総合運動公園（県モニタリングポスト平野）	○						東	19.5
Oo-21		肱川町山鳥坂	大洲市肱川支所				○			東	35.0
Se-02	西予市	宇和町河内	多田公民館				○			東南東	19.6
Se-09		三瓶町有太刀	福島展望公園あらパーク（県モニタリングポスト三瓶）	○						南南東	17.1
Se-11		野村町野村	野村シルク博物館（県モニタリングポスト野村）	○						東南東	33.0
Se-16		明浜町高山	あけはまシーサイド・サンパーク（県モニタリングポスト明浜）	○						南南東	23.4

（注１）伊方発電所各号機の中間地点からの方向及び距離を示す。

（１）測定地点表（愛媛県実施分）

地点番号	測定場所		測定地点名	測定器種別						伊方発電所からの（注１）	
	市町	地名		①	②	③	④	⑤	⑥	方位	距離（km）
Iy-02	伊予市	双海町串	伊予市下灘ふれあいグラウンド（県モニタリングポスト下灘）	○						北東	30.8
Uc-02	内子町	平岡	内子町役場（県モニタリングポスト内子）	○						東	32.7
Uw-01	宇和島市	三間町宮野下	宇和島市三間支所				○			南東	35.6
Uw-02		吉田町沖村	東蓮寺ダム桜公園（県モニタリングポスト吉田）	○						南東	29.9
－	伊方町 八幡浜市	国道197号	八幡浜市保内町宮内～ 伊方町三崎（34.5km）						○		
－	八幡浜市 西予市	国道378号 国道197号 県道25号 県道26号	八幡浜市保内町喜木津～ 西予市三瓶町長早（26.9km）						○		
－	大洲市 西予市 宇和島市	国道378号 県道24号 国道56号 国道320号	大洲市長浜～ 宇和島市天神町（57.2km）						○		
－	八幡浜市 大洲市 伊予市	国道378号	八幡浜市保内町喜木津～ 伊予市双海町下灘（30.7km）						○		
－	八幡浜市 大洲市 内子町	国道197号 国道56号	八幡浜市江戸岡～ 内子町城廻（28.9km）						○		
計（地点数）				20	9	6	10	16	5		

（注１）伊方発電所各号機の中間地点からの方向及び距離を示す。

（１）測定地点表（愛媛県実施分）
通信機能付き電子線量計（58局）

測定場所		測定地点名	伊方発電所からの（注１）	
市町	地名		方位	距離(km)
伊方町	大江	瀬戸グループリビングほのぼの苑	西南西	9.7
	田部	田部集会所	西南西	14.1
	川之浜	川之浜公園	南西	10.9
	二名津	二名津小学校跡	西南西	18.5
	与侈	みさき風の丘パーク	西南西	24.7
	名取	名取小学校跡	南西	19.2
	井野浦	井野浦集会所	南西	22.6
八幡浜市	磯崎	磯津保育所跡	東北東	11.5
	筵田	筵田集会所	東	14.2
	日土	日土保育所	東	11.8
	宮内	宮内小学校	東	8.1
	高野地	長谷小学校跡	東	13.1
	川之内	川之内小学校跡	東	16.0
	郷	千丈小学校	東南東	13.5
	国木	牛名集会所付近	東南東	14.6
	川名津	川上小学校	南東	11.9
	谷	谷浄水場	南東	15.0
	大島	大島産業振興センター	南南東	11.3
大洲市	今坊	喜多漁港	北東	25.6
	田処	田処ふれあい広場	東北東	28.5
	戒川	戒川ふれあい広場	東北東	23.9
	下須戒	郷３号公園	東北東	20.9
	柳沢	柳沢ふれあい広場	東北東	28.6
	櫛生	櫛生ふれあい広場	北東	15.7
	八多喜	大洲東中学校	東北東	23.5
	豊茂	豊茂ふれあい広場	東北東	16.9
	喜多山	旧新谷公民館喜多山分館用地	東北東	30.0
	五郎	五郎大谷公園	東北東	24.9
	上須戒	上須戒ふれあい広場	東北東	18.7
	新谷	農村環境改善センター	東	27.4
	東大洲	大洲市総合福祉センター	東	23.1
	宇津	宇津橋付近	東	28.7
	大竹	父集会所	東	24.8
	平地	平野公民館平地上分館	東	16.6
	北只	国立大洲青少年交流の家	東	21.0
	森山	県道４４号線（残地部）	東	30.5
	野田	明日香集会所	東	18.0
	野佐来	南久米ふれあい広場	東	22.0
	蔵川	蔵川ふれあい広場	東	28.6
西予市	白髭	白髭集会所	東南東	25.5
	河内	多田公民館（Se-02）	東南東	19.6
	富野川	天満神社付近	東南東	30.1
	鳥鹿野	渓筋公民館	東南東	27.6
	永長	西予市民病院	南東	20.8
	長谷	長谷地区農業集落排水処理施設	東南東	27.7

（注１）伊方発電所各号機の中間地点からの方向及び距離を示す。

（１）測定地点表（愛媛県実施分）

測定場所		測定地点名	伊方発電所からの（注１）	
市町	地名		方位	距離(km)
西予市	西山田	石城公民館	南東	19.3
	新城	田之筋小学校	東南東	23.9
	朝立	西予市役所三瓶支所	南東	16.0
	周木	周木小学校跡	南南東	14.8
	明間	明間公民館	東南東	30.1
	皆田	下宇和公民館	南東	26.6
	下泊	下泊小学校跡	南南東	18.8
	俵津	俵津公民館	南東	24.7
	宮野浦	明浜西中学校跡	南南東	22.2
伊予市	富貴	市道富貴支線（残地部）	北東	27.7
宇和島市	白浦	白浦コミュニティーセンター	南東	28.6
	奥浦	船間集会所	南南東	28.8
	嘉島	嘉島小学校	南	30.1

（注１）伊方発電所各号機の中間地点からの方向及び距離を示す。

（参考局）環境放射能水準調査用モニタリングポスト（５局）

測定場所		測定地点名	伊方発電所からの（注１）	
市町	地名		方位	距離(km)
松山市	久米窪田町	産業技術研究所（水準モニタリングポスト松山）	北東	58.6
新居浜市	大生院	総合科学博物館（水準モニタリングポスト新居浜）	東北東	98.4
今治市	桜井	今治東中等教育学校（水準モニタリングポスト今治）	北東	89.7
八幡浜市	愛宕山	八幡浜市立愛宕中学校（水準モニタリングポスト八幡浜）	東南東	11.5
宇和島市	天神町	宇和島市立天神公民館（水準モニタリングポスト宇和島）	南東	38.7

（注１）伊方発電所各号機の中間地点からの方向及び距離を示す。

（１）測定地点表（四国電力㈱実施分）

測定器別	測定器
①	モニタリングステーション モニタリングポスト
②	NaI(Tℓ)シンチレーションスペクトロメータ
③	蛍光ガラス線量計

地点番号	測定場所		測定地点名	測定器種別			伊方発電所からの（注１）	
	市町	地名		①	②	③	方位	距離(km)
－	伊方町	九町九町越	四電モニタリングステーション	○			南	1.1
－		発電所周辺	四電モニタリングポストNo. 1	○	○		南西	1.0
－		発電所周辺	四電モニタリングポストNo. 2	○	○		南	0.7
－		発電所周辺	四電モニタリングポストNo. 3	○	○		南東	0.7
－		発電所周辺	四電モニタリングポストNo. 4	○	○		東	0.7
－		中之浜	四電周辺モニタリングポスト中之浜	○			東南東	5.6
－		三机	四電周辺モニタリングポスト三机	○			南西	7.1
－		塩成	四電周辺モニタリングポスト塩成	○			南西	6.8
－		大久	四電周辺モニタリングポスト大久	○			南西	13.2
－		三崎	四電周辺モニタリングポスト三崎	○			南西	20.4
1		発電所周辺	四電モニタリングポイントNo. 1			○	南西	0.8
2		発電所周辺	四電モニタリングポイントNo. 2			○	南西	1.0
3		発電所周辺	四電モニタリングポイントNo. 3			○	南南西	0.7
4		発電所周辺	四電モニタリングポイントNo. 4			○	南	0.7
5		発電所周辺	四電モニタリングポイントNo. 5			○	南南東	0.7
6		発電所周辺	四電モニタリングポイントNo. 6			○	南東	0.7
7		発電所周辺	四電モニタリングポイントNo. 7			○	東	0.6
8		九町九町越	四電モニタリングポイントNo. 8			○	南	1.1
9		三机佐市	四電モニタリングポイントNo. 9			○	南西	5.1
10		足成	四電モニタリングポイントNo.10			○	西南西	4.4
11		二見古屋敷	四電モニタリングポイントNo.11			○	南西	3.5
12		二見鳥津	四電モニタリングポイントNo.12			○	西南西	2.7
13		二見本浦	四電モニタリングポイントNo.13			○	南南西	2.6
14		九町西	四電モニタリングポイントNo.14			○	南南西	1.8
15		九町畑	四電モニタリングポイントNo.15			○	南	1.6
16		豊之浦	四電モニタリングポイントNo.16			○	南南東	2.4
17		亀浦	四電モニタリングポイントNo.17			○	東北東	2.1
18		伊方越	四電モニタリングポイントNo.18			○	東北東	3.4
19		川永田	四電モニタリングポイントNo.19			○	東南東	2.9
20		湊浦	四電モニタリングポイントNo.20			○	東	4.0
22		大久	四電モニタリングポイントNo.22			○	南西	14.2
23		九町九町越	四電モニタリングポイントNo.23			○	南南西	1.1
24		仁田之浜	四電モニタリングポイントNo.24			○	東	4.5
－	八幡浜市	喜木津	四電周辺モニタリングポスト喜木津	○			東北東	8.2
－		宮内	四電周辺モニタリングポスト宮内	○			東	8.5
－		北浜	四電周辺モニタリングポスト北浜	○			東南東	11.0
21		古町	四電モニタリングポイントNo.21			○	東南東	11.9
25		昭和通	四電モニタリングポイントNo.25			○	東南東	11.1
－	大洲市	大洲	四電周辺モニタリングポスト大洲	○			東	21.9
－	西予市	宇和	四電周辺モニタリングポスト宇和	○			南東	23.6
小計（地点数）				15	4	25		

（注１）伊方発電所各号機の中間地点からの方向及び距離を示す。

（１）測定地点表（四国電力㈱実施分）

地点番号	測定場所		測定地点名	測定器種別			伊方発電所からの(注1)	
	市町	地名		①	②	③	方位	距離(km)
（参考局）								
－	伊方町	湊浦	四電周辺モニタリングポスト湊浦	○			東	4.6
－		鳥津	四電周辺モニタリングポスト鳥津	○			南西	2.8
－		亀浦	四電周辺モニタリングポスト亀浦	○			東北東	2.5
－		九町越	四電周辺モニタリングポスト九町越	○			南西	1.0
－		九町	四電周辺モニタリングポスト九町	○			南南西	1.7
－		二見	四電周辺モニタリングポスト二見	○			南南西	2.8
小計（地点数）				6	－	－		
計（地点数）				21	4	25		

（注１）伊方発電所各号機の中間地点からの方向及び距離を示す。

（１）測定地点表（愛媛県実施分）

測定器別	測定器
①	ダストモニタ
②	大気モニタ
③	ヨウ素サンプラ

地点番号	測定場所			測定地点名	測定器種別			伊方発電所からの（注１）	
	市町	地名	局名称		①	②	③	方位	距離(km)
Ik-19	伊方町	九町	九町越局	九町越公園（県モニタリングステーション）	○		○	南	1.1
Ik-01-1	伊方町	伊方越	伊方越局	茅トンネル北口付近（県モニタリングポスト伊方越）	○			東北東	2.8
Ik-35	伊方町	二見	加周局	亀ケ池温泉（県モニタリングポスト加周）	○		○	南西	3.9
Ik-09-1	伊方町	湊浦	湊浦局	伊方町役場（県モニタリングポスト湊浦）	○		○	東	4.2
－	伊方町	中之浜	中之浜局	旧水ケ浦小学校付近（四電周辺モニタリングポスト中之浜）		○	○	東南東	5.6
Ik-38	伊方町	三机	三机局	瀬戸総合体育館（四電周辺モニタリングポスト三机）		○	○	南西	7.1
Ya-02	八幡浜市	保内町喜木津	喜木津局	喜木津小学校跡（四電周辺モニタリングポスト喜木津）		○	○	東北東	8.2
Ya-07	八幡浜市	保内町宮内	原子力センター局	原子力センター（四電周辺モニタリングポスト宮内）		○	○	東	8.5
Ya-16	八幡浜市	真網代	真穴局	八幡浜市立真穴小学校（県モニタリングポスト真穴）		○	○	南東	12.4
－	大洲市	長浜町櫛生	櫛生局	櫛生ふれあい広場（電子線量計櫛生）		○	○	北東	15.7
Oo-17	大洲市	平野町野田	平野局	八幡浜・大洲地区総合運動公園（県モニタリングポスト平野）		○	○	東	19.5
－	伊方町	大江	大江局	瀬戸グループリビングほのぼの苑（電子線量計大江）		○		西南西	9.7
－	伊方町	大久	大久局	瀬戸展望休憩所（四電周辺モニタリングポスト大久）		○		南西	13.2
－	伊方町	二名津	二名津局	二名津小学校跡（電子線量計二名津）		○		西南西	18.5
－	伊方町	三崎	三崎(四電)局	三崎高校（四電周辺モニタリングポスト三崎）		○		南西	20.4
Ik-49	伊方町	正野	三崎(県)局	八幡浜警察署串警察官連絡所（県モニタリングポスト三崎）		○		西南西	28.2
Ya-14	八幡浜市	若山	双岩局	八幡浜市民スポーツパーク（県モニタリングポスト双岩）		○		東南東	15.0
Oo-03	大洲市	長浜	長浜局	肱川あらし展望公園（県モニタリングポスト長浜）		○		北東	21.3
Oo-07	大洲市	柴	柴局	大洲市養護老人ホームさくら苑（県モニタリングポスト柴）		○		東北東	21.9
－	大洲市	上須戒	上須戒局	上須戒ふれあい広場（電子線量計上須戒）		○		東北東	18.7
Se-09	西予市	三瓶町有太刀	三瓶局	福島展望公園あらパーク（県モニタリングポスト三瓶）		○		南南東	17.1
Se-10	西予市	宇和町卯之町	宇和局	宇和文化会館（四電周辺モニタリングポスト宇和）		○		南東	23.6
Se-11	西予市	野村町野村	野村局	野村シルク博物館（県モニタリングポスト野村）		○		東南東	33.0
Se-16	西予市	明浜町高山	明浜局	あけはまシーサイド・サンパーク（県モニタリングポスト明浜）		○		南南東	23.4
Uc-02	内子町	平岡	内子局	内子町役場（県モニタリングポスト内子）		○		東	32.7
－	宇和島市	嘉島	嘉島局	嘉島小学校（電子線量計嘉島）		○		南	30.1
小計（地点数）					4	22	10		

（注１）伊方発電所各号機の中間地点からの方向及び距離を示す。

（１）測定地点表（愛媛県実施分）

土壌採取地点

地点番号	測定場所		測定地点名	伊方発電所からの（注１）	
	市町	旧市町村		方位	距離(km)
－	伊方町	伊方	九町越公園周辺	南	1.0
－			九町越	南	0.8
－			四電周辺モニタリングポスト九町越北(MP6)(県モニタリングポイントIk-12)	南西	1.0
－			九町（九町公園）	南南西	1.6
－			湊浦（湊浦スポーツセンター）	東	4.4
1		瀬戸	堀切大橋下	南西	6.9
2			むかいパーク	南西	12.1
3		三崎	県立三崎高校前	南西	20.4
4			野坂神社	西南西	28.2
5	八幡浜市	保内	喜木津小学校跡	東北東	8.2
6			宮内小学校	東	8.1
7		八幡浜	日土保育所	東	11.8
8			八幡浜市民スポーツパーク	東南東	15.0
9			大島産業振興センター	南南東	11.3
10	大洲市	長浜	櫛生ふれあい広場	北東	15.7
11			肱川あらし展望公園	北東	21.3
12		大洲	上須戒ふれあい広場	東北東	18.7
13			大洲東中学校	東北東	23.5
14			柳沢ふれあい広場	東北東	28.6
15			冨士山公園	東	23.7
16			南久米ふれあい広場	東	22.0
17			蔵川ふれあい広場	東	28.6
18	西予市	三瓶	西予市役所三瓶支所	南東	16.0
19			下泊小学校跡	南南東	18.8
20		宇和	多田公民館	東南東	19.6
21			宇和運動公園	南東	23.9
22			明間公民館	東南東	30.1
23		明浜	あけはまシーサイド・サンパーク	南南東	23.4
24		野村	渓筋公民館	東南東	27.6
25	宇和島市	吉田	東蓮寺ダム桜公園	南東	29.9
26		宇和島	嘉島小学校	南	30.1
27	伊予市	双海	下灘ふれあいグランド	北東	30.8
28	内子町	五十崎	平岡児童公園	東	32.8
小計（地点数）				33	

（注１）伊方発電所各号機の中間地点からの方向及び距離を示す。

（１）測定地点表（愛媛県実施分）

陸水採取地点

地点番号	測定場所		測定地点名	伊方発電所からの（注１）	
	市町	旧市町村		方位	距離(km)
－	伊方町	伊方	伊方浄水場	東南東	2.0
－			九町第1水源	南	1.6
－			湊浦第2水源	東	4.8
1		瀬戸	三机浄水場	西南西	7.4
2			塩成浄水場	南西	8.3
3	八幡浜市	保内	第3水源地	東	9.4
4			磯崎浄水場	東北東	11.8
5			峰水源地	東北東	7.8
6			鼓尾浄水場	東	6.6
7			尾之花浄水場	東	14.7
8		八幡浜	八幡浜浄水場	東南東	12.1
9			川之内浄水場	東	16.1
10			松柏水源地	東南東	12.8
11			神山水源地	東南東	12.3
12			谷浄水場	南東	15.0
13			中当浄水場	東北東	11.4
14	大洲市	長浜	柴浄水場	東北東	22.2
15			豊茂浄水場	東北東	17.0
16		大洲	五郎水源地	東	23.0
17			本村水源地	東	26.0
18			森山水源地	東	31.0
19			蔵川浄水場	東南東	26.5
20			上須戒浄水場	東北東	18.0
21			保子野浄水場	東	16.3
22			田処浄水場	東北東	29.7
23	西予市	三瓶	三瓶浄水場	南東	16.3
24			津布理第1水源	南東	16.5
25			和泉浄水場	南東	16.3
26		宇和	上松葉浄水場	南東	21.3
27			多田浄水場	東南東	20.9
28			河内浄水場	東南東	18.6
29			明石浄水場	南東	24.2
30			田之筋浄水場	東南東	23.5
31			西山田浄水場	南東	18.9
32			下川浄水場	東南東	27.2
33		野村	野村ダム取水塔	東南東	32.3
34			鳥鹿野浄水場	東南東	26.0
35			中筋（頭王）浄水場	東南東	30.1
36			白髭浄水場	東南東	25.4
37	宇和島市	吉田	法花津浄水場	南東	27.1
38	伊予市	双海	奥西浄水場	東北東	30.7
小計（地点数）				41	

（注１）伊方発電所各号機の中間地点からの方向及び距離を示す。

（２）測定位置図

ア　固定観測局（モニタリングステーション及びモニタリングポスト）

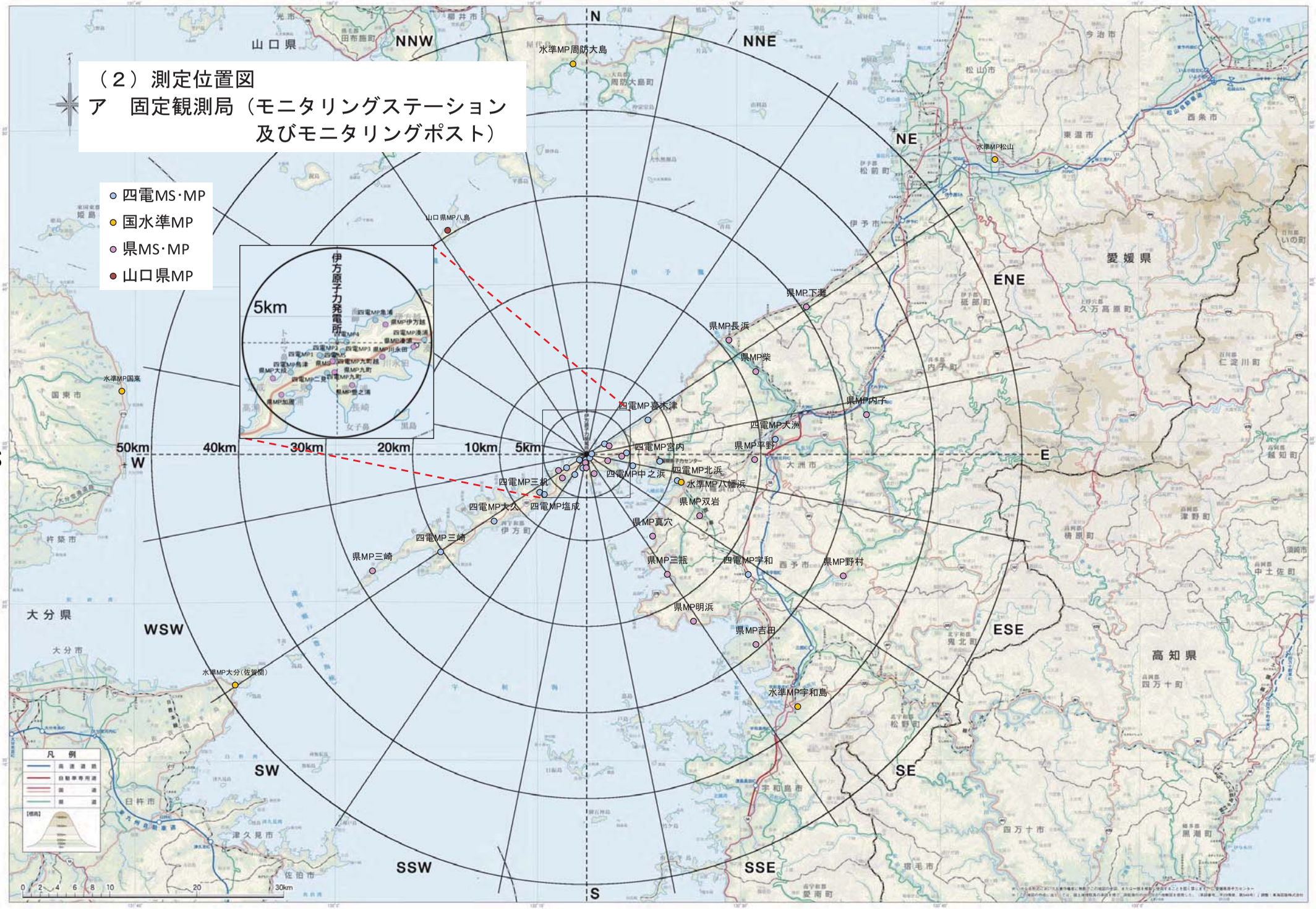

（２）測定位置図
イ　通信機能付き電子線量計

● 電子線量計

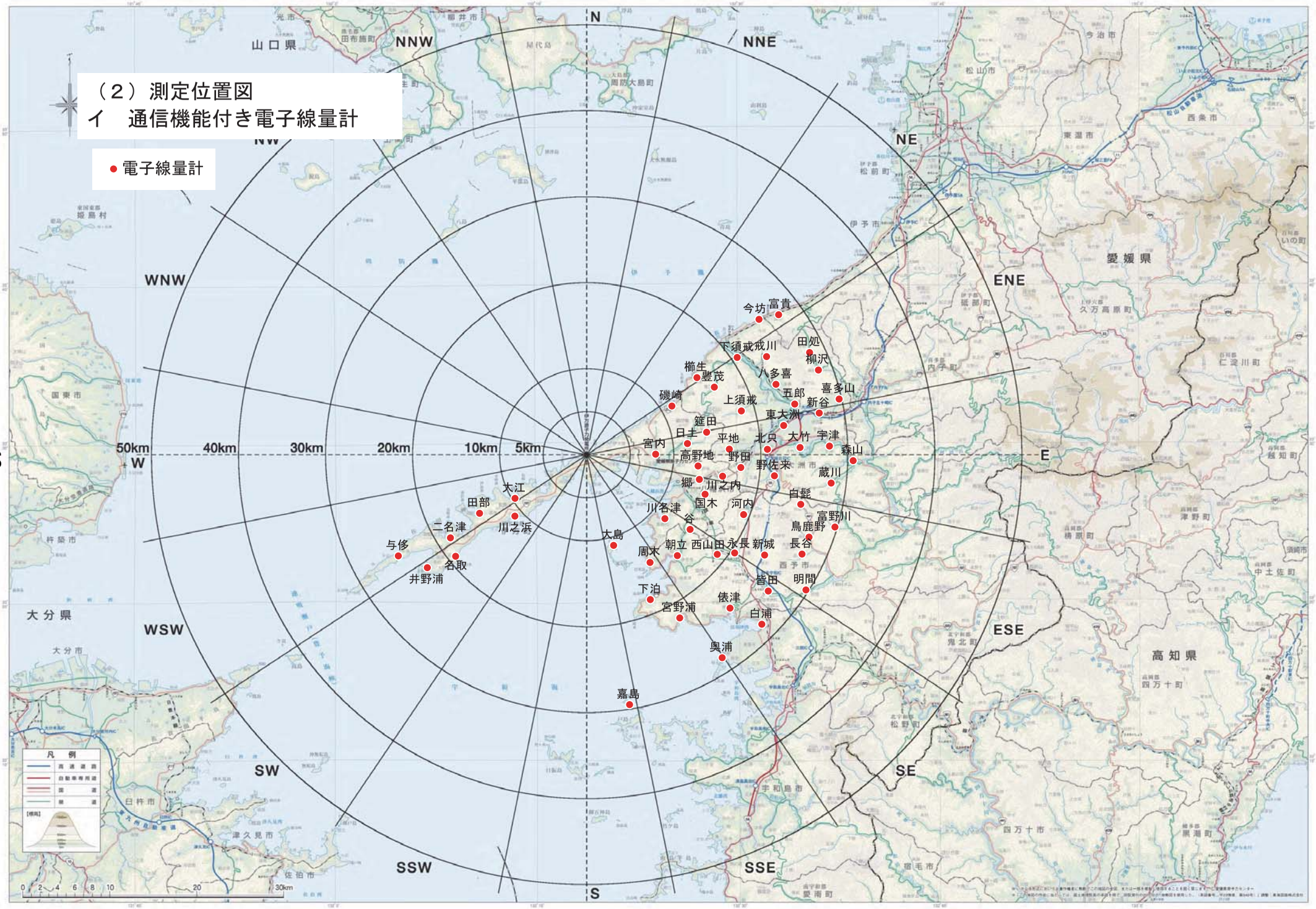

（２）測定位置図
ウ　大気中放射性物質濃度観測局
ダストモニタ ＋ ヨウ素サンプラ
ダストモニタ
大気モニタ ＋ ヨウ素サンプラ
大気モニタ
ダストモニタ ＋ ヨウ素モニタ
N
NNE
NE
ENE
E
ESE
SE
SSE
S
SSW
SW
WSW
W
WNW
NNW
50km
40km
30km
20km
10km
5km
5km
伊方原子力発電所
伊方越局
淡浦局
九町越局
加周局
八島局
長浜局
柴局
櫛生局
喜木津局
上須戒局
内子局
原子力センター局
平野局
中之浜局
大江局
三机局
二名津局
大久局
三崎（県）局
三崎（四電）局
双岩局
真穴局
三瓶局
宇和局
野村局
明浜局
嘉島局
山口県
愛媛県
大分県
高知県
凡例

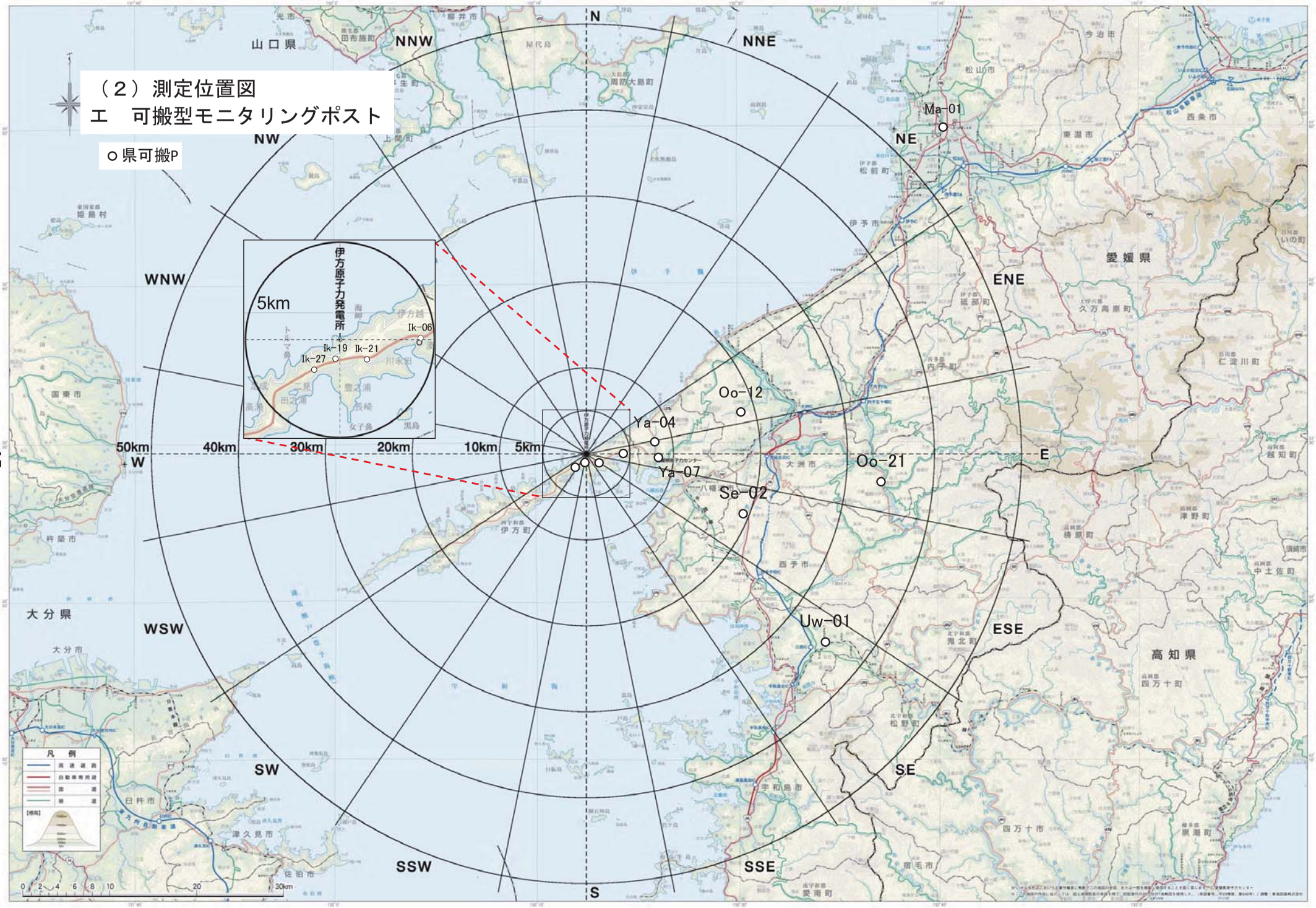
（２）測定位置図
エ　可搬型モニタリングポスト
○県可搬P
N
NNE
NE
ENE
E
ESE
SE
SSE
S
SSW
SW
WSW
W
WNW
NW
NNW
50km
40km
30km
20km
10km
5km
伊方原子力発電所
5km
Ik-06
Ik-19
Ik-21
Ik-27
Ma-01
Oo-12
Ya-04
Ya-07
Oo-21
Se-02
Uw-01
山口県
愛媛県
高知県
大分県
凡例

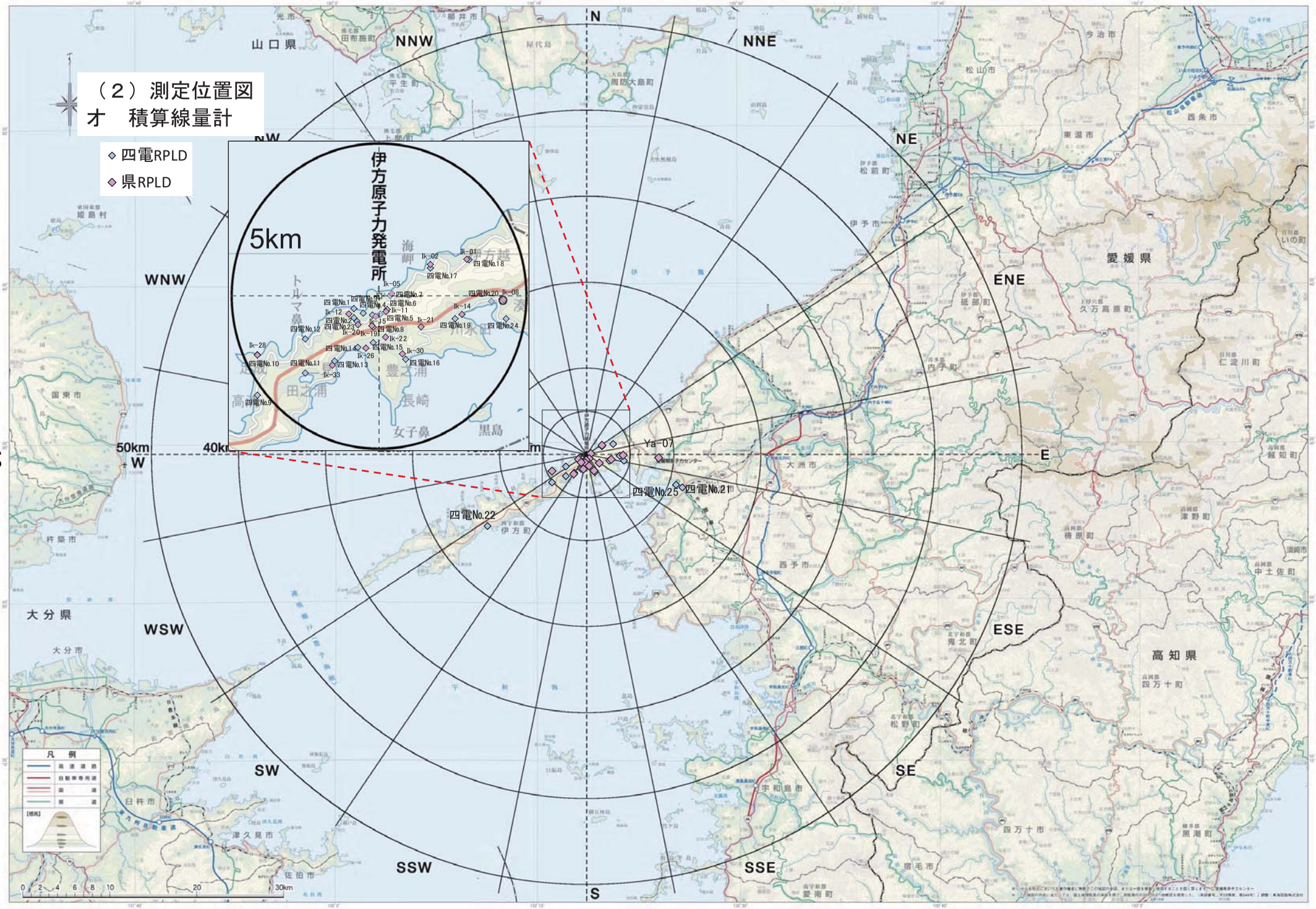
（２）測定位置図
オ　積算線量計
四電RPLD
県RPLD
伊方原子力発電所
5km
N
NNE
NE
ENE
E
ESE
SE
SSE
S
SSW
WSW
W
WNW
NW
NNW
50km
40km
Ya-07
四電No.25
四電No.21
四電No.22
山口県
愛媛県
大分県
高知県
凡例
0 2 4 6 8 10 20 30km

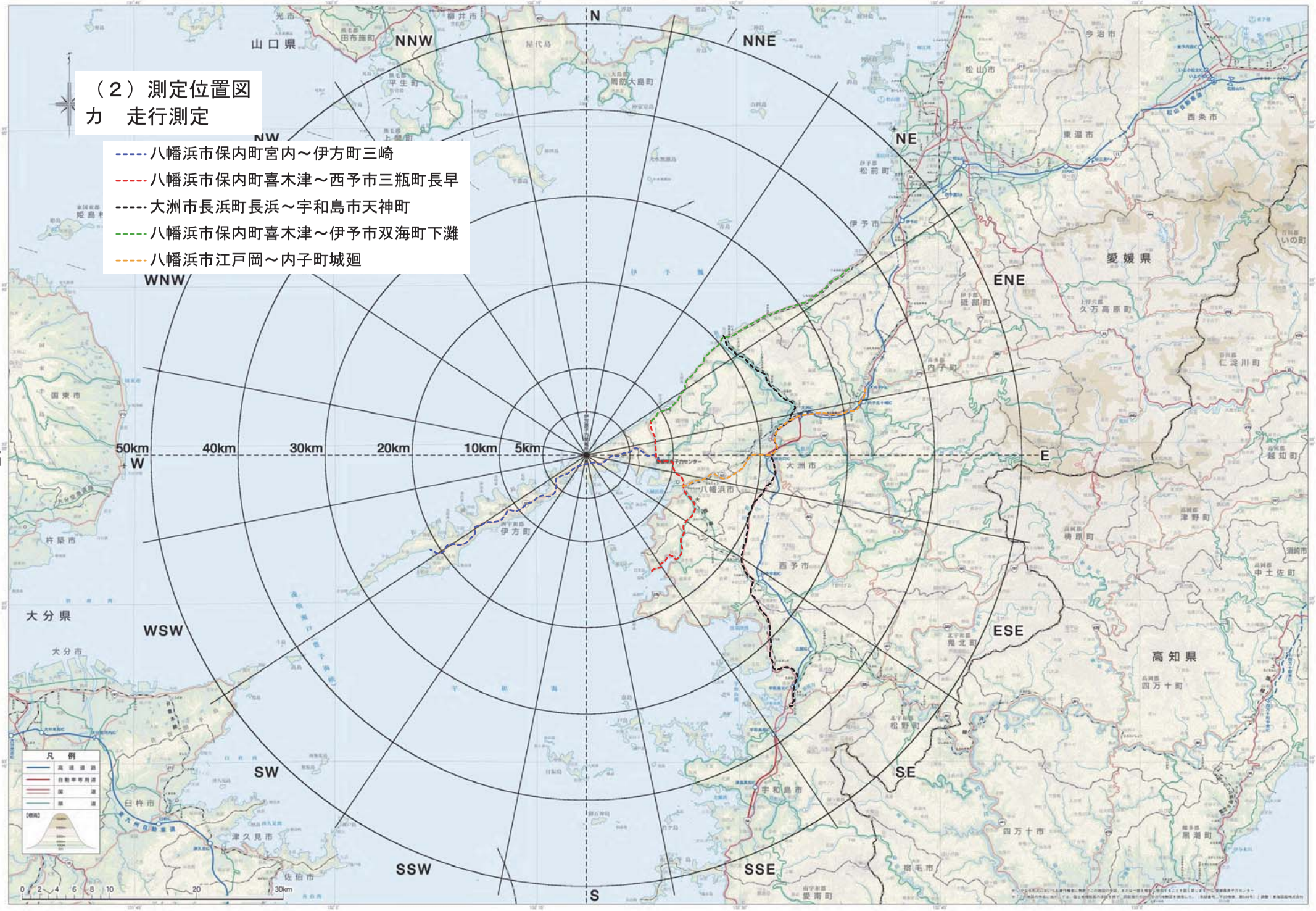
（２）測定位置図
カ　走行測定
八幡浜市保内町宮内～伊方町三崎
八幡浜市保内町喜木津～西予市三瓶町長早
大洲市長浜町長浜～宇和島市天神町
八幡浜市保内町喜木津～伊予市双海町下灘
八幡浜市江戸岡～内子町城廻
N
NNE
NE
ENE
E
ESE
SE
SSE
S
SSW
SW
WSW
W
WNW
NW
NNW
50km
40km
30km
20km
10km
5km
山口県
愛媛県
高知県
大分県
八幡浜市
伊方町
西予市
大洲市
宇和島市
伊予市
松山市
今治市
西条市
東温市
内子町
久万高原町
仁淀川町
四万十市
黒潮町
大分市
杵築市
国東市
臼杵市
津久見市
佐伯市
凡例
高速道路
自動車専用道
国道
県道
0 2 4 6 8 10 20 30km

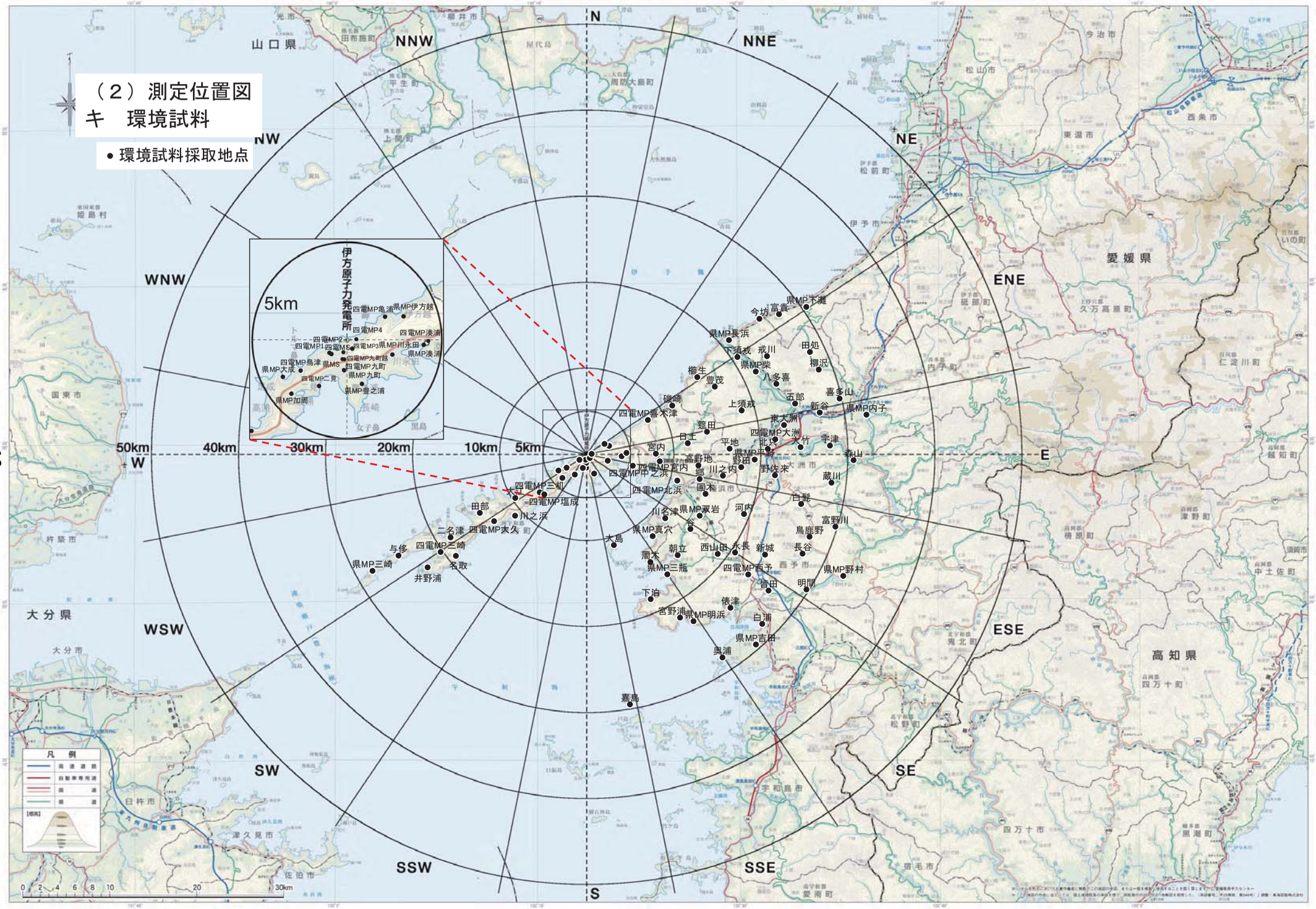
（２）測定位置図
キ　環境試料
● 環境試料採取地点
N
NNE
NE
ENE
E
ESE
SE
SSE
S
SSW
SW
WSW
W
WNW
NW
NNW
50km
40km
30km
20km
10km
5km
伊方原子力発電所
5km
四電MP亀浦
県MP伊方越
四電MP4
四電MP湊浦
四電MP2
四電MP1
四電MP5
四電MP3
県MP川永田
県MP湊浦
四電MP九町越
四電MP鳥津
県MS
四電MP九町
県MP大成
四電MP二見
県MP九町
県MP豊之浦
県MP加周
県MP下灘
今坊
富貴
県MP長浜
下須戒
戒川
田処
柳沢
県MP柴
八多喜
櫛生
豊茂
喜多山
五郎
磯崎
上須戒
新谷
県MP内子
四電MP喜木津
東大洲
笠田
四電MP大洲
日土
北只
平地
宇津
宮内
県MP平野
森山
富野地
野田
四電MP宮内
郷
川之内
野佐来
四電MP中之浜
蔵川
四電MP北浜
国木
四電MP三机
大村
四電MP塩成
白髭
田部
川之浜
川名津
県MP双岩
河内
富野川
二名津
四電MP大久
谷
県MP真穴
鳥鹿野
大島
与侈
四電MP三崎
朝立
西山田
永長
新城
長谷
周木
県MP三瓶
県MP三崎
名取
四電MP西予
県MP野村
井野浦
菅田
明間
下泊
俵津
宮野浦
県MP明浜
白浦
県MP吉田
奥浦
嘉島
愛媛県
高知県
大分県
凡例
高速道路
自動車専用道
国道
県道
【標高】
0 2 4 6 8 10 20 30km

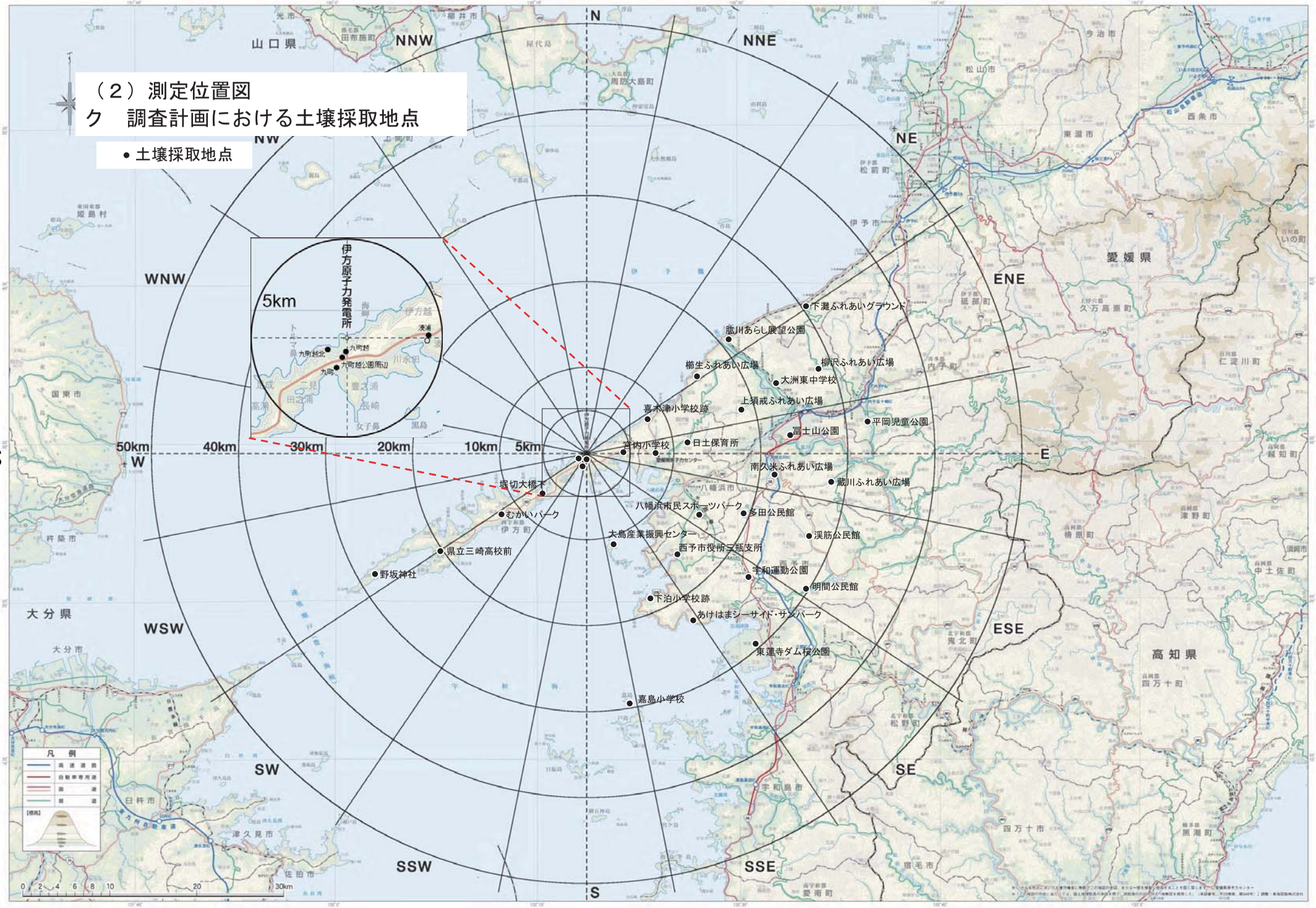
（２）測定位置図
ク　調査計画における土壌採取地点
● 土壌採取地点
N
NNE
NE
ENE
E
ESE
SE
SSE
S
SSW
SW
WSW
W
WNW
NW
NNW
50km
40km
30km
20km
10km
5km
伊方原子力発電所
5km
下灘ふれあいグラウンド
脇川あらし展望公園
櫛生ふれあい広場
柳沢ふれあい広場
大洲東中学校
上須戒ふれあい広場
喜木津小学校跡
平岡児童公園
富士山公園
宮内小学校
日土保育所
南久米ふれあい広場
蔵川ふれあい広場
堀切大橋下
八幡浜市民スポーツパーク
多田公民館
むかいパーク
大島産業振興センター
渓筋公民館
西予市役所三瓶支所
県立三崎高校前
宇和運動公園
野坂神社
明間公民館
下泊小学校跡
あけはまシーサイド・サンパーク
東蓮寺ダム桜公園
嘉島小学校
愛媛県
高知県
大分県
山口県
凡例

（２）測定位置図
ケ　調査計画における陸水採取地点

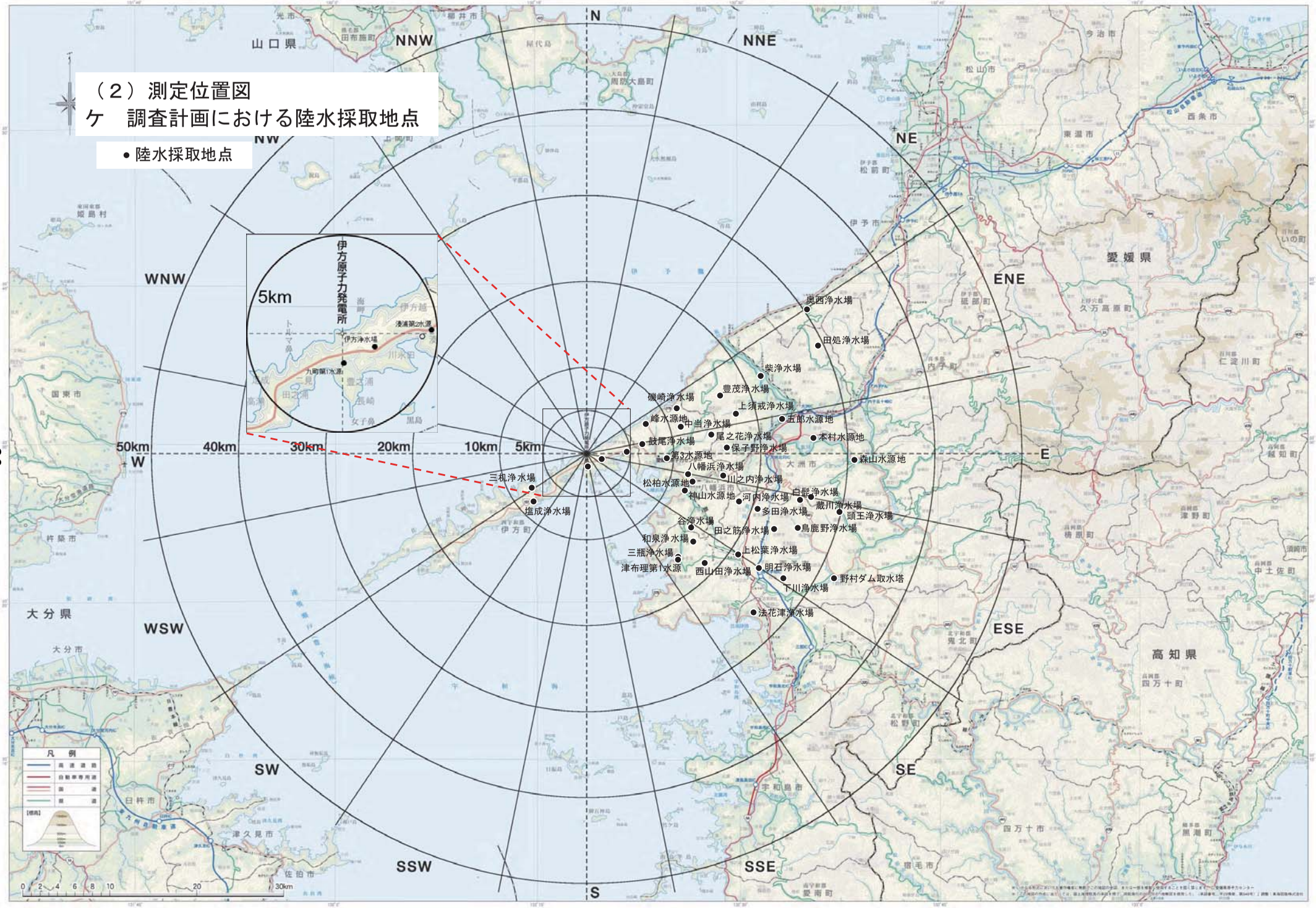

＜資料２＞モニタリング資機材

（１）　モニタリング資機材一覧（地域防災計画より抜粋の上、時点修正）

１　県配備分（県、重点市町）

令和４年４月１日現在

項目		測定機器名	メーカー・型式	数量	配備場所
空間線量測定用	移動式	α β線用サーベイメータ シンチレーション式サーベイメータ	日立製作所 TCS-362	2	原子力センター
				2	八幡浜消防
		α線用サーベイメータ シンチレーション式サーベイメータ	日立製作所 TCS-232	5	原子力センター
			日立製作所 TCS-232B	2	原子力センター
		γ線用サーベイメータ シンチレーション式サーベイメータ	日立製作所 TCS-171	7	原子力センター
				2	八幡浜消防
			日立製作所 TCS-172	10	原子力センター
				6	大洲市
				3	西予市
				5	宇和島市
				5	伊予市
				2	内子町
				4	中予地方局総務県民課
				5	南予地方局総務県民課
				3	八幡浜消防
				2	大洲消防
				2	西予消防
				1	宇和島消防
				1	伊予消防
			日立製作所 TCS-1172	10	原子力センター
				2	衛生環境研究所
		γ線用サーベイメータ 電離箱式サーベイメータ	日立製作所 ICS-323	9	原子力センター
				2	八幡浜消防
			日立製作所 ICS-321	3	八幡浜消防
		中性子線用サーベイメータ 比例係数管式サーベイメータ	日立製作所 TPS-451	2	原子力センター
				1	八幡浜消防
		GM管式サーベイメータ	富士電機 NHJ120 日立製作所 TCS-146	7	原子力センター
				2	衛生環境研究所
		球形3″φNaI(Tl) シンチレーションスペクトロメータ	キャンベラ　IN2K InSpector2000	2	原子力センター
		シリコン半導体検出器	富士電機 NSD43202-05YYY-S	1	原子力センター (モニタリングカー)
		高純度Ge半導体検出器	オルテック Trans-SPEC-DX-100T	1	原子力センター (モニタリングカー)

空間線量測定用	移動式	3″φ×3″NaI(Tl) シンチレーション検出器	富士電機 NDS3ABB2-AYYYY-S	1	原子力センター (モニタリングカー)
		可搬型ポスト	日立製作所 ND-MAR-561B	10	原子力センター
	固定式	モニタリングステーション	日立製作所 ADP-1132UR1 RIC-348 ASM-R455-0191	1	原子力センター (伊方町九町越)
		モニタリングポスト	日立製作所 ADP-1132UR1 ADP-1132R1 RIC-348 ASM-R455-0191	19	原子力センター (重点市町)
		通信機能付き電子線量計	日立製作所 PDM-501R1	58	原子力センター (伊方町、八幡浜市、大洲市、西予市、宇和島市、伊予市)
	その他	蛍光ガラス線量計リーダー	千代田テクノル FGD-252	2	原子力センター
		蛍光ガラス線量計	千代田テクノル SC-1	1320	原子力センター
環境試料測定用	固定式	ダストモニタ	キャンベラ CAM 450AM	4	原子力センター (伊方町)
		大気モニタ	富士電機 NAD-TA7C3412C01	22	原子力センター (伊方町、八幡浜市、大洲市、西予市、宇和島市、内子町)
		ヨウ素サンプラ	千代田テクノル THC-X417 富士電機 NAL-TA7C3413C01	10	原子力センター (伊方町、八幡浜市、大洲市)
		低バックグラウンド放射能自動測定装置	日立製作所 LBC-4502	2	原子力センター
		高純度Ge半導体検出器	キャンベラ GC-4018 (2台) オルテック GEM40-70-XLB-C オルテック GEM40-76-LB-C-S オルテック GEM30-70-XLB-C	5	原子力センター
			オルテック GEM40-76-LB-C	1	衛生環境研究所
		低バックグラウンド 液体シンチレーションカウンタ	日立製作所 LSC-LB7	2	原子力センター
		α線多重波高分析装置	オルテック ENS-U600	1	原子力センター
		誘導結合プラズマ質量分析装置	パーキンエルマージャパン NexION1000	1	原子力センター
	移動式	NaIシンチレーションスペクトロメータ	日立製作所 JSM-102SYS3	4	原子力センター
		ハイボリュウムエアサンプラー	紀本電子工業 120BL (2台) 120SL (6台)	8	原子力センター モニタリングステーション モニタリングポスト
		ローボリュウムエアサンプラー	千代田テクノル TH-D5199	7	原子力センター
		ハンドフットクロスモニタ	富士電機 NHP-12	2	原子力センター 衛生環境研究所

2　四国電力

令和４年４月１日現在

項目		測定機器名	メーカー・型式	数量	配備場所
空間線量測定用	固定式	モニタリングステーション (2″ φ×2″ NaI(Tl)シンチレーション検出器)	富士電機 NDS3AAA2	1	伊方町九町越
		モニタリングポスト (2″ φ×2″ NaI(Tl)シンチレーション検出器)	富士電機 NDS3AAA2	4	発電所周辺
		モニタリングポイント	—	25	周辺地域
	移動式	電離箱式サーベイメータ	アロカ ICS-313 ICS-303	16	伊方発電所他
		中性子線線量当量率測定用サーベイメータ	アロカ TPS-451C	2	伊方発電所
		NaIフィールドモニタ (3″ φ×3″ NaI(TI)シンチレーション検出器) (シリコン半導体検出器)	富士電機 NDS3ABB2 NSD43202	2	伊方発電所（モニタ車用）
環境試料測定用	その他	蛍光ガラス線量計素子	千代田テクノル SC-1	70	伊方発電所
		蛍光ガラス線量計測定装置	千代田テクノル FGD-252	2	伊方発電所
	固定式	全ベータ放射能測定装置	アロカ LBC-4301	1	伊方発電所
		Ge式多重波高分析装置	セイコーEG&G GEM-35190-P	1	伊方発電所
		液体シンチレーションカウンタ	アロカ LSC-LBV	1	伊方発電所
		環境試料前処理機材	—	1	伊方発電所
		ダストモニタ （プラスチックシンチレーション検出器）	富士電機 NDL4FNR1	1	モニタリングステーション
		ヨウ素モニタ (2″ φ×2″ NaI(TI)シンチレーション検出器)	富士電機 NDS3AAA2	1	モニタリングステーション
	移動式	汚染密度測定用サーベイメータ	アロカ TGS-113 TGS-125 TGS-133 TGS-146B	16	伊方発電所他
		汚染密度測定用（α線）サーベイメータ	アロカ TCS-362	1	伊方発電所
環境試料測定用	移動式	シンチレーションサーベイメータ (1″ φ×1″ NaI(TI)シンチレーション検出器)	アロカ TCS-R53-806 TCS-172	16	伊方発電所他 （ヨウ素測定用）
		ダストサンプラ	L30 SP30	7	伊方発電所 （空気中ヨウ素採取用）
		車載用ダストモニタ	富士電機 NDL4FNR1	1	伊方発電所
		車載用ヨウ素モニタ (2″ φ×2″ NaI(TI)シンチレーション検出器)	富士電機 NDS3AAA2	1	伊方発電所

（２）国が派遣する緊急時モニタリング要員及び動員機材
（愛媛県地域防災計画（資料編）より抜粋）

1　国が派遣する緊急時モニタリング要員及び資機材

（令和元年９月現在）

組　　織	要　　員	機　　材
国立研究開発法人日本原子力研究開発機構 緊急時連絡先（24 時間体制） 原子力緊急時支援・研修センター	緊急時モニタリング要員 約 10 名	１．サーベイメータ　80台 ２．モニタリングカー　2台 ３．ダストサンプラ　5台 ４．ヨウ素サンプラ　5台 ５．ホールボディカウンタ車　2台 ６．体表面測定車　2台 ７．現場指揮車　1台
国立研究開発法人量子科学技術研究開発機構 緊急時連絡先 量子医学・医療部門高度被ばく医療センター ①運営企画室長 ②運営企画室技術総括 ③運営企画室主査	緊急時モニタリング要員 約9名	１．サーベイメータ　10台 （γ 線用2、β・γ 線用4、α 線用2、中性子線用2） ２．可搬型γ線エリアモニタ　3台 ３．可搬型α線ダストモニタ　3台 ４．可搬型β線ダストモニタ　3台 ５．集じん器　3台

（令和２年７月 27 日原子力防災会議幹事会原子力災害対策マニュアルから抜粋）

2　四国電力㈱は、伊方発電所で原子力災害が発生し原子力災害対策特別措置法第 10 条に基づく通報を行った場合、次のモニタリング要員及び資機材を動員することとなっている。

モニタリング要員　＊1　（人）	16
シンチレーションサーベイメータ（台）	16
電離箱サーベイメータ（台）	16
中性子線用サーベイメータ（台）	2
汚染密度測定用サーベイメータ（台）	16
汚染密度測定用（α用）サーベイメータ（台）	1
蛍光ガラス線量計素子（個）	70
ガラスバッジ（個）	120
ダストサンプラー（ヨウ素用と兼用）（台）	7
車載用ヨウ素・ダストモニタ＊2（台）	1
モニタ車（普通車両を含む）（台）	5

*1：伊方サービス㈱及び四国計測工業㈱の要員を含む。
*2：モニタ車に搭載

上記の協力要員は、原子力災害対策特別措置法第 15 条に基づく原子力緊急事態が発出されるまでは愛媛県の現地災害対策本部と連携を取りながら具体的な業務を実施する。

原子力災害対策特別措置法第 15 条に基づく原子力緊急事態が発出された以降は、原子力災害対策特別措置法第 23 条に基づき緊急事態応急対策等拠点施設に設置される原子力災害合同対策協議会と連携をとりながら具体的な業務を実施する。

3　四国電力㈱は、国内の原子力発電所等で原子力災害が発生した場合に必要な協力を円滑に実施し、原子力災害の拡大防止及び復旧対策に努めるため「原子力災害時における原子力事業者間協力協定」を国内10電力と日本原燃㈱および電源開発㈱の間で締結している。

（平成 26 年 10 月 10 日）

伊方発電所で原子力災害が発生し、原子力災害対策特別措置法第 10 条に該当する特定事象の発生について通報を実施した場合、同協力協定に基づき、四国電力㈱の要請により次の緊急モニタリングの要員及び資機材が動員されることとなっている。

その他、原子力災害対策特別措置法第 23 条に基づき緊急事態応急対策等拠点施設に設置される原子力災害合同対策協議会での審議状況を踏まえ、四国電力㈱との協議のもと、必要に応じ支援活動を実施する。

	北海道	東北	東京	中部	北陸	関西	中国	四国	九州	原電	電発	原燃
協力要員(人)	15	30	60	15	15	45	15	15	30	30	15	15
汚染密度測定用ｻｰﾍﾞｲﾒｰﾀｰ(台)	18	24	102	18	12	66	18	18	36	18	0	18
NaI ｼﾝﾁﾚｰｼｮﾝｻｰﾍﾞｲﾒｰﾀ(台)	1	2	3	1	1	3	1	1	2	2	0	1
電離箱ｻｰﾍﾞｲﾒｰﾀｰ(台)	1	2	3	1	1	3	1	1	2	2	0	1
ﾀﾞｽﾄｻﾝﾌﾟﾗｰ(台)	3	4	17	3	2	11	3	3	6	3	0	3
個人線量計(ﾎﾟｹｯﾄ線量計) (個)	50	100	150	50	50	150	50	50	100	100	0	50
高線量対応防護服(着)	10	20	30	10	10	30	10	10	20	20	0	10
全面ﾏｽｸ(個)	50	100	150	50	50	150	50	50	100	100	0	50
ﾀｲﾍﾞｯｸｽｰﾂ(着)	1500	2000	8500	1500	1000	5500	1500	1500	3000	1500	0	1500
ｺﾞﾑ手袋(双)	3000	4000	17000	3000	2000	11000	3000	3000	6000	3000	0	3000
遮へい材(枚)	100	200	300	100	100	300	100	100	200	200	0	100
放射能測定用車両(台)	1	1	1	1	1	1	1	1	1	1	0	1
Ge 半導体式試料放射能測定装置(台)	1	1	1	1	1	1	1	1	1	1	0	1
ﾎｰﾙﾎﾞﾃﾞｨｶｳﾝﾀ(台)	1	1	1	1	1	1	1	1	1	1	0	1
全α測定装置(台)	0	0	0	0	0	0	0	0	0	0	0	1
可搬型ﾓﾆﾀﾘﾝｸﾞﾎﾟｽﾄ(台)	5	4	2	0	8	7	3	2	9	4	0	0

（３）　放射線防護資機材の配備状況

（愛媛県地域防災計画（資料編）より抜粋の上、時点修正）

１　県　　令和４年４月１日現在

名称	配備先・配備数量			
簡易防護服 （タイベック、手袋、靴カバー）	原子力安全対策課	2513	宇和島市	656
	医療対策課	176	伊予市	350
	中予地方局	308	内子町	136
	南予地方局	550	八幡浜消防	638
	八幡浜支局	560	大洲消防	332
	八幡浜保健所	711	西予消防	204
	オフサイトセンター	210	宇和島消防	224
	原子力センター	676	伊予消防	231
	防災航空事務所	51	県立中央病院	24
	県警警備課	1260	市立八幡浜総合病院	197
	伊方町	2110	西予市民病院	68
	八幡浜市	1422	大分県	62
	大洲市	1610	放射線防護対策施設等	410
	西予市	1479		
防護マスク	原子力安全対策課	94	宇和島市	120
	医療対策課	56	伊予市	50
	中予地方局	40	内子町	20
	南予地方局	50	八幡浜消防	96
	八幡浜支局	80	大洲消防	50
	八幡浜保健所	80	西予消防	25
	オフサイトセンター	30	宇和島消防	32
	防災航空事務所	21	伊予消防	33
	原子力センター	80	県立中央病院	15
	県警警備課	180	市立八幡浜総合病院	40
	伊方町	160	松山赤十字病院	16
	八幡浜市	285	西予市民病院	10
	大洲市	230	放射線防護対策施設等	450
	西予市	200	大分県	152
RI 防護服	県警機動隊	12	八幡浜消防	26
放射能防護耐熱服	八幡浜消防	24		
デジタル式警報線量計	原子力安全対策課	332	西予市	100
	医療対策課	56	宇和島市	62
	中予地方局	40	伊予市	50
	南予地方局	50	内子町	20
	八幡浜支局	210	八幡浜消防	80
	原子力センター	60	大洲消防	30
	オフサイトセンター	30	西予消防	25
	防災航空事務所	10	宇和島消防	20
	県警機動隊	27	伊予消防	33
	西予警察署	5	市立八幡浜総合病院	65
	大洲警察署	8	県立中央病院	10
	八幡浜警察署	50	愛媛大学医学部附属病院	10
	伊予警察署	25	西予市民病院	15
	宇和島警察署	25	市立大洲病院	13
	伊方町	362	放射線防護対策施設等	40
	八幡浜市	152	大分県	108

名称	配備先・配備数量			
デジタル式警報線量計	大洲市	160	西条市立周桑病院	5
	四国中央病院	5	久万高原町立病院	5
	県立新居浜病院	5	鬼北町立北宇和病院	5
	県立今治病院	5	県立南宇和病院	5
	宇和島病院	5	松山赤十字病院	10
	南予水道企業団	8		
β線用サーベイメータ（GM管式）	原子力安全対策課	8	伊予市	5
	医療対策課	20	内子町	2
	中予地方局	4	八幡浜消防	10
	南予地方局	11	大洲消防	2
	八幡浜支局	10	西予消防	2
	原子力センター	2	宇和島消防	1
	オフサイトセンター	2	伊予消防	1
	県警機動隊	1	市立八幡浜総合病院	3
	八幡浜警察署	3	県立中央病院	3
	伊方町	22	愛媛大学医学部附属病院	3
	八幡浜市	10	松山赤十字病院	3
	大洲市	6	市立大洲病院	3
	西予市	3	西予市民病院	2
	宇和島市	5	大分県	42
	四国中央病院	2	西条市立周桑病院	2
	県立新居浜病院	2	久万高原町立病院	2
	県立今治病院	1	鬼北町立北宇和病院	2
	宇和島病院	2	県立南宇和病院	2
γ線用サーベイメータ（シンチレーション式）	原子力安全対策課	8	宇和島市	5
	医療対策課	10	伊予市	5
	中予地方局	4	内子町	2
	南予地方局	5	八幡浜消防	5
	八幡浜支局	5	大洲消防	2
	原子力センター	17	西予消防	2
	オフサイトセンター	2	宇和島消防	1
	県警機動隊	1	伊予消防	1
	八幡浜警察署	3	市立八幡浜総合病院	2
	伊予警察署	2	県立中央病院	2
	大洲警察署	2	愛媛大学医学部附属病院	2
	宇和島警察署	2	松山赤十字病院	2
	伊方町	20	西予市民病院	2
	八幡浜市	5	市立大洲病院	3
	大洲市	6	大分県	21
	西予市	3	西条市立周桑病院	1
	四国中央病院	1	久万高原町立病院	1
	県立新居浜病院	1	鬼北町立北宇和病院	1
	県立今治病院	1	市立宇和島病院	1

名称	配備先・配備数量			
γ線用サーベイメータ （電離箱式）	原子力安全対策課	2	大洲市	4
	東予地方局	1	西予市	5
	中予地方局	1	宇和島市	3
	南予地方局	2	伊予市	3
	八幡浜支局	4	内子町	2
	原子力センター	4	八幡浜消防	13
	オフサイトセンター	2	大洲消防	5
	県警警備課	2	西予消防	5
	県警機動隊	1	宇和島消防	5
	大洲警察署	1	伊予消防	3
	西予警察署	1	市立八幡浜総合病院	2
	八幡浜警察署	5	県立中央病院	2
	伊方町	8	愛媛大学医学部附属病院	2
	八幡浜市	6	松山赤十字病院	1
	四国中央病院	1	久万高原町立病院	1
	県立新居浜病院	1	西条市立周桑病院	1
	県立今治病院	1	宇和島病院	1
ガラス線量計	原子力センター	1		
ハンドフットクロズモニタ	八幡浜支局	2		
ホールボディカウンタ	伊方町	1	愛媛大学医学部附属病院	1
除染シャワーシステム	県立中央病院	1	松山赤十字病院	1
	愛媛大学医学部附属病院	1	八幡浜消防	1
除染シャワーテント	県警機動隊	1	八幡浜消防	3
	オフサイトセンター	2	市立八幡浜総合病院	1
	伊方町	1		
ゲート型モニタ	大洲市	4	内子町	2
	西予市	1	伊方町	2
	宇和島市	1	大分県	2
	伊予市	2		

２　四国電力

令和４年４月１日現在

名称	メーカー・型式	数量	設置場所	備考
ガラスバッジ	千代田テクノル ＧＶ型	140	伊方発電所	
電子式線量計	パナソニック ZP-144P	140	伊方発電所	
全面マスク （粉じん・よう素ガス用）	重松（全面型） 面体：GM－185 吸収缶：CA-N4RI	140	伊方発電所	
防護衣 （タイベック、靴カバー、靴下、綿手袋、ゴム手袋）	―	280	伊方発電所	
空気呼吸具	重松　Z30 Z300 OXY GEM-11	64	伊方発電所	

＜資料３＞放射線測定地点と避難等防護措置実施区域の関連付け

放射線測定地点と避難等防護措置実施区域の関連付け　地図

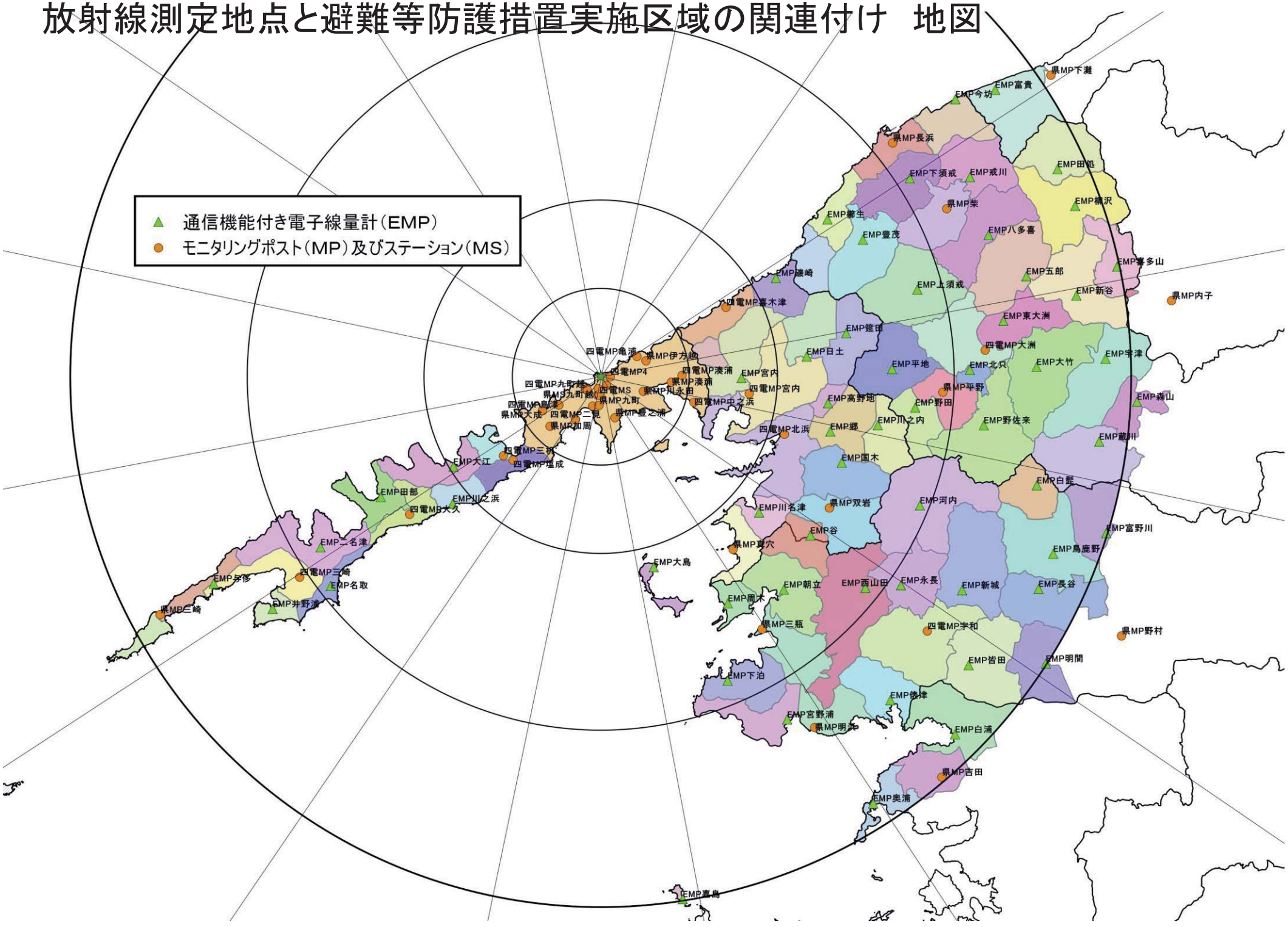

避難等防護措置を実施する地区リスト

地点番号	名　　称	設置施設名	住　　所	防護措置を実施する地区 優先局	代替局
－	電子線量計大江	瀬戸グループリビングほのぼの苑	伊方町大江1738	伊方町［小島、志津、大江］	四電ＭＰ三机
－	電子線量計田部	田部集会所	伊方町田部571番地	伊方町［神崎、田部］	四電ＭＰ大久
－	電子線量計川之浜	川之浜公園	伊方町川之浜1830	伊方町［川之浜］	電子線量計大江
－	電子線量計二名津	二名津小学校跡	伊方町二名津365番地	伊方町［平碆、釜木、松、明神、二名津］	電子線量計田部
－	電子線量計与侈	みさき風の丘パーク	伊方町与侈370番地2	伊方町［串、与侈］	四電ＭＰ三崎
－	電子線量計名取	名取小学校跡	伊方町名取200	伊方町［名取］	電子線量計二名津
－	電子線量計井野浦	井野浦集会所	伊方町井野浦3番地	伊方町［井野浦、大佐田、佐田］	四電ＭＰ三崎
－	電子線量計磯崎	磯津保育所跡	八幡浜市保内町磯崎1347	八幡浜市［磯崎］ 大洲市［長浜町出海【出海８７、出海８８、出海８９、出海９０、出海９１、出海９２、出海９３を含む】］	四電ＭＰ喜木津
－	電子線量計筵田	筵田集会所	八幡浜市日土町	八幡浜市［尾之花、筵田、野地、瀬田、樫木上、久保田、福岡］	電子線量計日土
－	電子線量計日土	日土保育所	八幡浜市日土町8-125	八幡浜市［田之窪、小坂、森山、川辻、中当、続藪、榎野］	四電ＭＰ宮内
－	電子線量計宮内	宮内小学校	八幡浜市保内町宮内5-46	八幡浜市［枇杷谷・両家、馬場、西之河内、宮内里］	四電ＭＰ宮内
－	電子線量計高野地	長谷小学校跡	八幡浜市高野地716	八幡浜市［高野地］	電子線量計郷
－	電子線量計川之内	川之内小学校跡	八幡浜市川之内1-182	八幡浜市［南裏、川之内、古藪］	電子線量計郷
－	電子線量計郷	千丈小学校	八幡浜市郷甲4-1	八幡浜市［郷、松尾、松柏］	四電ＭＰ北浜
－	電子線量計国木	牛名集会所付近	八幡浜市国木	八幡浜市［川舞、国木・牛名、中津川、五反田］	電子線量計郷
－	電子線量計川名津	川上小学校	八幡浜市川上町川名津305	八幡浜市［白石、上泊、川名津］	県ＭＰ真穴
－	電子線量計谷	谷浄水場	八幡浜市谷5-256-1	八幡浜市［横平、谷］ 西予市［鴫山、和泉］	県ＭＰ双岩
－	電子線量計大島	大島産業振興センター	八幡浜市大島3-298-5	八幡浜市［大島］	県ＭＰ真穴
－	電子線量計今坊	喜多漁港	大洲市長浜町今坊2054番地	大洲市［長浜町今坊【今坊５８、今坊５９、今坊６０、今坊６１、今坊６２、今坊６３、今坊６４、今坊６５、今坊６６、今坊６７を含む】、長浜町拓海］	県ＭＰ長浜
－	電子線量計田処	田処ふれあい広場	大洲市田処甲214番地第1	大洲市［田処【川上、東（田処）、境、向井、田処西、田処下を含む】］	電子線量計柳沢
－	電子線量計戒川	戒川ふれあい広場	大洲市戒川乙903番地	大洲市［戒川【戒川１３０、戒川１３１、戒川１３２、戒川１３３、戒川１３４、戒川１３５、戒川１３６を含む】］	県ＭＰ柴
－	電子線量計下須戒	郷３号公園	大洲市長浜町下須戒9-7	大洲市［長浜町穂積【穂積１００、穂積１０１、穂積１０２を含む】、長浜町下須戒【下須戒９４、下須戒９５、下須戒９６、下須戒９７、下須戒９８、下須戒９９、大和団地１５３を含む】、長浜町上老松【上老松１０３、上老松１０４、上老松１０５を含む】、長浜町大越【大越１０６、大越１３７を含む】］	県ＭＰ長浜
－	電子線量計柳沢	柳沢ふれあい広場	大洲市柳沢甲753番地2	大洲市［柳沢【赤田、居場、道成、本郷（柳沢）、有久保、河内（柳沢）、河向を含む】、藤縄【藤縄１、藤縄２、藤縄３、藤縄４を含む】］	電子線量計田処
－	電子線量計櫛生	櫛生ふれあい広場	大洲市長浜町櫛生乙141番地	大洲市［長浜町櫛生【櫛生６８、櫛生６９、櫛生７０、櫛生７１、櫛生７２、櫛生７３、櫛生７４、櫛生７５、櫛生７６、櫛生７７、櫛生７８、櫛生７９、櫛生８０、櫛生８１、櫛生８２、櫛生８３、櫛生８４を含む】、長浜町須沢【須沢８５、須沢８６を含む】］	電子線量計磯崎
－	電子線量計八多喜	大洲東中学校	大洲市八多喜町甲1225番地	大洲市［手成【本村、森（手成）、広岡（手成）、中場、田の久保を含む】、米津【表米津、谷米津、河内（米津）を含む】、八多喜町【宇山、家野、湯の子、中町（八多喜町）・元町１・元町２・新町下・新町中・新町上、上町（八多喜町）、下町上・下町下、岩津、八多浪、伊州子を含む】］	県ＭＰ柴
－	電子線量計豊茂	豊茂ふれあい広場	大洲市豊茂甲532番地	大洲市［豊茂【豊茂１０７、豊茂１０８、豊茂１０９、豊茂１１０、豊茂１１１、豊茂１１２、豊茂１１３、豊茂１１４、豊茂１１５、豊茂１１６、豊茂１１７、豊茂１１８、豊茂１１９を含む】］	電子線量計櫛生
－	電子線量計喜多山	旧新谷公民館喜多山分館用地	大洲市喜多山乙297番2	大洲市［喜多山【立山、麓、喜多山中組、喜多山下組、二軒茶屋を含む】］	電子線量計新谷
－	電子線量計五郎	五郎大谷公園	大洲市五郎字大谷2709番地	大洲市［東宇山【西山、石仏、小田、寿、ひえ田、大東を含む】、春賀【大洲ホーム、石橋、和田下・和田中・和田上、田辺、坂本・大谷、阿寄、山高を含む】、多田【多田、峠を含む】、五郎【玉川、五郎１・五郎２・五郎３・五郎４・五郎５、慶雲寺を含む】］	電子線量計東大洲
－	電子線量計上須戒	上須戒ふれあい広場	大洲市上須戒甲1511番地	大洲市［上須戒【河春、屋敷、折尾、大宅、猿谷、東峰、西峰、初尾、池岡、梶屋敷、打越、松久保、非農家を含む】］	電子線量計筵田
－	電子線量計新谷	農村環境改善センター	大洲市新谷乙1507番地3	内子町［黒内坊］ 大洲市［恋木【恋木１番・恋木２番・恋木３番を含む】、新谷【中富久保、大久保、山口、中組、都、小貝、上組、惣谷、田合、西和田西、西和田東、城山、和田１・和田２、神南、東松ヶ花、古町を含む】、新谷町【川東１・川東２・川東３、川西、町１番・町２番・町３番・町４番を含む】、下新谷］	電子線量計五郎
－	電子線量計東大洲	大洲市総合福祉センター	大洲市東大洲270番地1	大洲市［東大洲【平坂、小鳥越、西松ヶ花、東大洲、日の出２、河内（東大洲）、神宮、国土交通省寮、大洲中央病院寮、国土交通省宿舎第３号、白方市営住宅、県営大洲東団地、森井マンション、山田マンション、区外（喜多地区）を含む】、若宮【大正、新町１、新町２、新町３、堀の内１、堀の内２、若宮上１、若宮上２、若宮中１、若宮中２、若宮下１、若宮下２を含む】、東若宮【東若宮を含む】、【渡場１、日の出１、白方、多賀、立岡、中ヶ市、天満、山根、西岡、石田口、国土交通省東大洲寮を含む】、常磐町【常磐町１、常磐町２、常磐町３、常磐町４、常磐町５を含む】、中村【渡場２、渡場３、殿町、西裡、上地蔵西、上地蔵東、射場、大黒、恵美須、下地蔵、昭和、宮前、駅前、肱川、上山根、下山根、旭、常磐町６、稲澤ハイツ、福間ロマンションを含む】、市木【平曽、平畑、四国電力寮、森（市木）、清和園、大洲育成園、大洲学園を含む】、徳森【中山西、中山東、城１、城２、城３、土肥、野田、野久保、区外（平地区）を含む】	四電ＭＰ大洲

－	電子線量計宇津	宇津橋付近	大洲市菅田町宇津甲890-3地先	大洲市［菅田町宇津【板野、藤の川、成見、池田、譲葉、道屋敷、東（菅田）、天貢、西谷を含む】］	電子線量計大竹
－	電子線量計大竹	父集会所	大洲市菅田町大竹乙1014番地4	大洲市［菅田町菅田【下町１、下町２、下町３、西、冨士、希望ヶ丘荘、上東、中東、下東、朝日、村島、上町（菅田）、中町（菅田）、阿部を含む】、菅田町大竹【小倉、父、裾野、野地、杭瀬、貫小屋、追打、本郷（菅田）を含む】］	四電ＭＰ大洲
－	電子線量計平地	平野公民館平地上分館	大洲市平野町平地3655番地	大洲市［平野町平地【沼田、土井、横野（平野）、本谷日、本谷影、保子野、日浦、栄谷、矢の口、地蔵堂、会心、里下、清広、広岡（平野）、平野町下を含む】］	県ＭＰ平野
－	電子線量計北只	国立大洲青少年交流の家	大洲市北只1086番地	大洲市［北只【北只を含む】］	県ＭＰ平野
－	電子線量計森山	県道４４号線（残地部）	大洲市森山甲625-1	大洲市［森山【八河、森山本村、東（森山）、富谷を含む】］	電子線量計宇津
－	電子線量計野田	明日香集会所	大洲市平野町野田乙687-109番地	大洲市［平野町野田Ａ【富元、夜昼、滝の宮、明日香を含む】、北裏【北裏を含む】］	県ＭＰ平野
－	電子線量計野佐来	南久米ふれあい広場	大洲市野佐来479番地	大洲市［松尾【松尾、下松尾を含む】、野佐来【野佐来を含む】、稲積【稲積を含む】、長谷【長谷を含む】、梅川【梅川を含む】、横野【横野（横野）を含む】］	県ＭＰ平野
－	電子線量計蔵川	蔵川ふれあい広場	大洲市蔵川239番地	大洲市［蔵川【根元、本谷、満屋敷、丸山（蔵川）、日の平、川口、太田、宮野、舟原、小石を含む】］	電子線量計白髭
－	電子線量計白髭	白髭集会所	西予市野村町白髭2号296番地1	西予市［白髭奥組、白髭中間、白髭中組、白髭白岩］	電子線量計野佐来
－	電子線量計河内	多田公民館	西予市宇和町河内91-2	西予市［久保、東多田、信里、瀬戸、加茂、大江、田苗、岡山、伊延西、伊延東、河内］	県ＭＰ双岩
－	電子線量計富野川	天満神社付近	西予市野村町富野川487-2	西予市［舟坂、成城、杉山、榎、柿木、金集（一部）、小滝（一部）］	電子線量計鳥鹿野
－	電子線量計鳥鹿野	渓筋公民館	西予市野村町鳥鹿野862-1	西予市［四郎谷中、四郎谷上、松渓上組、松渓上中、松渓下中、松渓下組、鳥鹿野、旭上組、旭下組］	電子線量計長谷
－	電子線量計永長	西予市民病院	西予市宇和町永長147-1	西予市［小原、真土、坂戸、清沢下、清沢上、杢所、れんげ団地、永長、上松葉、下松葉、松葉団地、若宮団地］	電子線量計西山田
－	電子線量計長谷	長谷地区農業集落排水処理施設	西予市野村町長谷1146番地	西予市［長谷、蔭の地、日の地、古谷、河西（一部）］	電子線量計鳥鹿野
－	電子線量計西山田	石城公民館	西予市宇和町西山田425	西予市［岩木、郷内、西山田、山田、仁土］	電子線量計永長
－	電子線量計新城	田之筋小学校	西予市宇和町常定寺2番地	西予市［新城、常定寺、窪、平野、伊崎、田野中］	電子線量計永長
－	電子線量計朝立	西予市役所三瓶支所	西予市三瓶町朝立１-360-1	西予市［垣生、１区、２区、３区、安土（５区）、４区、７区、８区 ］	県ＭＰ真穴
－	電子線量計周木	周木小学校跡	西予市三瓶町周木6-247-1	西予市［周木、二及、長早］	県ＭＰ真穴
－	電子線量計明間	明間公民館	西予市宇和町明間3071-4	西予市［明間上成、明間岡山、明間昭和、明間中組、明間倉谷（一部）］	電子線量計皆田
－	電子線量計皆田	下宇和公民館	西予市宇和町皆田1234-1	西予市［稲生上、稲生下、皆田日之地、皆田岡組、皆田下組、下川上組、下川中組、下川下組］	四電ＭＰ宇和
－	電子線量計下泊	下泊小学校跡	西予市三瓶町下泊779-1	西予市［皆江、下泊］	県ＭＰ三瓶
－	電子線量計俵津	俵津公民館	西予市明浜町俵津3-281	西予市［俵津１区、俵津２区、俵津３区、俵津４区、俵津５区、俵津６区、俵津７区、俵津８区、俵津９区、渡江］	県ＭＰ明浜
－	電子線量計宮野浦	明浜西中学校跡	西予市明浜町宮野浦甲27	西予市［宮野浦１区、宮野浦２区、宮野浦３区、高山６区、高山５区、高山４区、田之浜１区、田之浜２区、田之浜３区、田之浜４区］	県ＭＰ明浜
－	電子線量計富貴	市道富貴支線（残地部）	伊予市双海町串乙2505-2地先	伊予市［満野浜、満野空、松尾、富貴、本村、池ノ久保、下浜、奥西（一部）］	電子線量計今坊
－	電子線量計白浦	白浦コミュニティーセンター	宇和島市吉田町白浦2031-2	宇和島市［和田、浜、与村井西、与村井中、与村井東、脇中島、奥南、先新浜、畦屋三つ尾、花組、茜荘、奥白井谷、引地雪森、小名、中之谷、高城、池の浦、深浦下、深浦上、宮の浦西、宮の浦東、日の平、荒巻（一部）、大河内上（一部）、大河内下（一部）］	電子線量計俵津
－	電子線量計奥浦	船間集会所	宇和島市吉田町奥浦甲3248番地3	宇和島市［大良、船間１、船間２、古浦、中浦、板ノ浦、惣代、南君西、南君東（一部）、立目（一部）］	県ＭＰ吉田
－	電子線量計嘉島	嘉島小学校	宇和島市戸島4110	宇和島市［嘉島］	－
Ik-01-1	県ﾓﾆﾀﾘﾝｸﾞﾎﾟｽﾄ伊方越	茅トンネル北口付近	西宇和郡伊方町伊方越119番地１		
Ik-09-1	県ﾓﾆﾀﾘﾝｸﾞﾎﾟｽﾄ湊浦	伊方町役場	西宇和郡伊方町湊浦1993番地1		
Ik-17	県ﾓﾆﾀﾘﾝｸﾞﾎﾟｽﾄ川永田	川永田老人憩いの家	西宇和郡伊方町川永田甲1132番地		
Ik-19	県ﾓﾆﾀﾘﾝｸﾞｽﾃｰｼｮﾝ	九町越公園	西宇和郡伊方町九町字東風脇3番耕地204番地		
Ik-24	県ﾓﾆﾀﾘﾝｸﾞﾎﾟｽﾄ九町	町見公民館	西宇和郡伊方町九町1番耕地1800番地6		
Ik-29	県ﾓﾆﾀﾘﾝｸﾞﾎﾟｽﾄ大成	大成消防詰所横	西宇和郡伊方町二見乙179番地3		
Ik-32	県ﾓﾆﾀﾘﾝｸﾞﾎﾟｽﾄ豊之浦	豊之浦小学校跡	西宇和群伊方町豊之浦800番地2		
Ik-35	県ﾓﾆﾀﾘﾝｸﾞﾎﾟｽﾄ加周	亀ヶ池温泉	西宇和郡伊方町二見甲1310番地1		
Ik-49	県ﾓﾆﾀﾘﾝｸﾞﾎﾟｽﾄ三崎	八幡浜警察署串警察官連絡所跡	西宇和郡伊方町正野1259番地	伊方町［正野］	電子線量計与侈
Ya-14	県ﾓﾆﾀﾘﾝｸﾞﾎﾟｽﾄ双岩	八幡浜市民スポーツパーク	八幡浜市若山9番耕地169	八幡浜市［布喜川、若山、釜倉］	電子線量計谷
Ya-16	県ﾓﾆﾀﾘﾝｸﾞﾎﾟｽﾄ真穴	八幡浜市立真穴小学校	八幡浜市真網代戊162番地	八幡浜市［真網代、穴井］	電子線量計川名津
0o-03	県ﾓﾆﾀﾘﾝｸﾞﾎﾟｽﾄ長浜	肱川あらし展望公園	大洲市長浜甲785番地	大洲市［長浜沖浦【沖浦１　５１、沖浦２　５２、沖浦３　５３、沖浦４　５４、沖浦５　５５、沖浦６　５６、沖浦７　５７、小浦団地１５２を含む】 長浜仁久【仁久１・仁久２・仁久３を含む】、長浜【長浜４、長浜５、長浜６、長浜７、長浜８、長浜９、長浜１０、長浜１１、長浜１２、長浜１３、長浜１４、長浜１５、長浜１６、長浜１７、長浜１８、長浜１９、長浜２０、長浜２１、長浜２２、長浜２３、長浜２４、長浜２５、長浜２６、長浜２７、長浜２８、長浜２９、長浜３０、長浜３１、長浜３２、長浜３３、長浜３４、長浜３５、長浜３６、長浜３７、長浜３８、長浜３９、長浜４４、長浜４５、長浜４６、長浜４７を含む】、長浜町黒田【黒田４８、黒田４９、黒田５０を含む】、長浜町晴海］	電子線量計下須戒
0o-07	県ﾓﾆﾀﾘﾝｸﾞﾎﾟｽﾄ柴	大洲市養護老人ホームさくら苑	大洲市柴甲1402番地3	大洲市［柴【柴１３９、柴１４０、柴１４１、柴１４２、柴１４３、柴１４４、柴１４５、柴１４６、柴１４７、柴１４８、柴１４９、柴１５０、柴１５１を含む】、白滝【白滝１　１２０、白滝２　１２１、白滝３　１２２、白滝４　１２３、白滝５　１２４、白滝６　１２５、白滝７　１２６、白滝８　１２７、白滝９　１２８、白滝１０　１２９を含む】］	電子線量計下須戒
0o-17	県ﾓﾆﾀﾘﾝｸﾞﾎﾟｽﾄ平野	八幡浜・大洲地区総合運動公園	大洲市平野町野田乙1651番地	大洲市［平野町野田Ｂ【坂田、香田、城の下、東大下、大下、平野町上、グリーンハイツ平野、鎌の田、大根、矢の地を含む】、黒木【黒木を含む】］	電子線量計野田

Se-09	県ﾓﾆﾀﾘﾝｸﾞﾎﾟｽﾄ三瓶	福島展望公園あらパーク	西予市三瓶町有太刀16番地	西予市［有網代（６区）、有太刀、蔵貫浦、蔵貫］	電子線量計周木
Se-11	県ﾓﾆﾀﾘﾝｸﾞﾎﾟｽﾄ野村	野村シルク博物館	西予市野村町野村８号177番地1		
Se-16	県ﾓﾆﾀﾘﾝｸﾞﾎﾟｽﾄ明浜	あけはまシーサイド・サンパーク	西予市明浜町高山甲461番地1	西予市［高山３区、高山２区、高山１区、南組、上組、浜組、大狩浜、はまゆう、あけはま荘、門之脇］	電子線量計宮野浦
Iy-02	県ﾓﾆﾀﾘﾝｸﾞﾎﾟｽﾄ下灘	伊予市下灘ふれあいグラウンド	伊予市双海町串甲232番地1		
Uc-02	県ﾓﾆﾀﾘﾝｸﾞﾎﾟｽﾄ内子	内子町役場	喜多郡内子町平岡甲168番地		
Uw-02	県ﾓﾆﾀﾘﾝｸﾞﾎﾟｽﾄ吉田	東蓮寺ダム桜公園	宇和島市吉田町沖村甲2748番地3	宇和島市［鳥首、沖村中、沖村上、沖村下、東蓮寺、検校谷、河内中、河内上、筋］	電子線量計白浦
—	四電ﾓﾆﾀﾘﾝｸﾞｽﾃｰｼｮﾝ	ビジターズハウス付近	西宇和郡伊方町九町字コチワキ3番耕地210番4		
—	四電ﾓﾆﾀﾘﾝｸﾞﾎﾟｽﾄNo.１	九町越守衛所付近	西宇和郡伊方町九町字アラカヤ2番耕地663番		
—	四電ﾓﾆﾀﾘﾝｸﾞﾎﾟｽﾄNo.２	発電所南方向	西宇和郡伊方町九町字コチワキ3番耕地119番4		
—	四電ﾓﾆﾀﾘﾝｸﾞﾎﾟｽﾄNo.３	平碆守衛所付近	西宇和郡伊方町九町字コチワキ3番耕地353番6		
—	四電ﾓﾆﾀﾘﾝｸﾞﾎﾟｽﾄNo.４	亀浦変電所付近	西宇和郡伊方町亀浦字柿ヶ谷1346番1		
—	四電周辺ﾓﾆﾀﾘﾝｸﾞﾎﾟｽﾄ中之浜	旧水ヶ浦小学校付近	西宇和郡伊方町中之浜字水ヶ浦24番地	八幡浜市［雨井、西町、琴平、内之浦、赤網代、本町］	県ＭＰ湊浦
—	四電周辺ﾓﾆﾀﾘﾝｸﾞﾎﾟｽﾄ三机	瀬戸総合体育館	西宇和郡伊方町三机乙3305番地1	伊方町［松之浜、上倉、三机］	四電ＭＰ塩成
—	四電周辺ﾓﾆﾀﾘﾝｸﾞﾎﾟｽﾄ塩成	瀬戸農業公園	西宇和郡伊方町塩成乙293番地	伊方町［塩成、高浦］	四電ＭＰ三机
—	四電周辺ﾓﾆﾀﾘﾝｸﾞﾎﾟｽﾄ大久	大久展望台	西宇和郡伊方町大久2370番地1号	伊方町［大久、リゾート、高茂］	電子線量計川之浜
—	四電周辺ﾓﾆﾀﾘﾝｸﾞﾎﾟｽﾄ三崎	三崎高校	西宇和郡伊方町三崎543番地2号	伊方町［高浦、三崎］	電子線量計二名津
—	四電周辺ﾓﾆﾀﾘﾝｸﾞﾎﾟｽﾄ喜木津	喜木津小学校跡	八幡浜市保内町喜木津2番耕地353番地1	八幡浜市［広早、喜木津］	県ＭＰ伊方越
—	四電周辺ﾓﾆﾀﾘﾝｸﾞﾎﾟｽﾄ宮内	八幡浜市文化会館	八幡浜市保内町宮内1番耕地118番地	八幡浜市［清水町、和田町、楠町、須川奥、日之地、須川里、磯岡、喜木町、城高、神越、下河原、出の奥、今出、防川、松岡、新堂、大竹、舟来谷、梶谷岡、横尾地］	電子線量計宮内
—	四電周辺ﾓﾆﾀﾘﾝｸﾞﾎﾟｽﾄ北浜	八幡浜市庁舎	八幡浜市北浜1丁目1番1号	八幡浜市［八代、八代団地、舌間、栗野浦、大黒町、新町、築港、千代田町、大谷口、広瀬、古町、第１分区、第２分区、第３分区、第４分区、矢野町、大平、幸町・松本町、港、高城、中浦、大内浦、杖之浦、勘定、白浜、近江屋町、津羽井、合田］	電子線量計宮内
—	四電周辺ﾓﾆﾀﾘﾝｸﾞﾎﾟｽﾄ大洲	大洲市庁舎	大洲市大洲690番地1	大洲市［阿蔵【深井、下里、柴尾、池富、有松、城地１・城地２・城地３、只越１、只超２、古久米武田を含む】、高山【成畑、高山西、高山東、奥深井を含む】、西大洲【上山辺、安場、札場、関谷、大洲幸楽園、丸山（西大洲）、大洲１４北、八尾、とみす寮、下山辺、サンクレスト大洲を含む】、大洲【大洲１、大洲２、大洲３、大洲４、大洲５、大洲６、大洲７、大洲８、大洲９、大洲１０、大洲１１、大洲１２、大洲１３、大洲１４南、大洲１５、大洲１６、大洲１７、大洲１８、大洲城山、椎の森を含む】、柚木【柚木１９、柚木２０、柚木２１東、柚木２１西、平成病院を含む】］	電子線量計北只
—	四電周辺ﾓﾆﾀﾘﾝｸﾞﾎﾟｽﾄ宇和	西予市庁舎	西予市宇和町卯之町三丁目434番地1	西予市［ひまわり団地、明石、希望の森、小野田、野田、久枝３区、久枝２区、久枝１区、伊賀上７区、伊賀上６区、伊賀上５区、伊賀上４区、伊賀上３区、伊賀上２区、伊賀上１区、特別養護老人ホーム、郷団地、鬼窪１区、鬼窪２区、鬼窪３区、鬼窪４区、鬼窪５区、鬼窪６区、鬼窪７区、鬼窪８区、鬼窪９区、松葉学園、卯之町１区、卯之町２区、卯之町３区、卯之町４区、卯之町５区、卯之町６区、卯之町７区、卯之町８区、卯之町９区、卯之町10区、卯之町11区、卯之町12区、卯之町13区、卯之町14区、卯之町15区、卯之町16区、神領、みどり団地、さくら団地、開明の杜］	電子線量計永長
—	四電周辺ﾓﾆﾀﾘﾝｸﾞﾎﾟｽﾄ湊浦	四電伊方アパート	西宇和郡伊方町湊浦440番地3	八幡浜市［鼓尾］	県ＭＰ湊浦
—	四電周辺ﾓﾆﾀﾘﾝｸﾞﾎﾟｽﾄ鳥津	鳥津公民館付近	西宇和郡伊方町二見字鳥津乙956番2		
—	四電周辺ﾓﾆﾀﾘﾝｸﾞﾎﾟｽﾄ亀浦	亀浦配水池付近	西宇和郡伊方町亀浦字平畑38番2		
—	四電周辺ﾓﾆﾀﾘﾝｸﾞﾎﾟｽﾄ九町越	四電九町越寮付近	西宇和郡伊方町九町字アラカヤ2番耕地685番3		
—	四電周辺ﾓﾆﾀﾘﾝｸﾞﾎﾟｽﾄ九町	九町老人広場	西宇和郡伊方町九町1番耕地597番地10		
—	四電周辺ﾓﾆﾀﾘﾝｸﾞﾎﾟｽﾄ二見	旧町見中学校	西宇和郡伊方町二見字浜田甲842番1		
—	水準ﾓﾆﾀﾘﾝｸﾞﾎﾟｽﾄ八幡浜	八幡浜市立愛宕中学校	八幡浜市字西海寺325		
—	水準ﾓﾆﾀﾘﾝｸﾞﾎﾟｽﾄ宇和島	宇和島市立天神公民館	宇和島市丸穂町枇杷窪甲893の番地の内		
—	水準ﾓﾆﾀﾘﾝｸﾞﾎﾟｽﾄ松山	産業技術研究所	松山市久米窪田町487-2		
—	水準ﾓﾆﾀﾘﾝｸﾞﾎﾟｽﾄ今治	今治東中等教育学校	今治市桜井2丁目9番1号		
—	水準ﾓﾆﾀﾘﾝｸﾞﾎﾟｽﾄ新居浜	総合科学博物館	新居浜市大生院2133－2		

※「防護措置を実施する地区」には、県広域避難計画の参考資料２に記載の地区名又は行政区名等を記載

避難等防護措置を実施する地区リスト

地点番号	名　　称	設置施設名	住　　所	防護措置を実施する地区
Ik-01-1	県ﾓﾆﾀﾘﾝｸﾞﾎﾟｽﾄ伊方越	茅トンネル北口付近	西宇和郡伊方町伊方越119番地１	伊方町［大浜、中之浜、仁田之浜、河内、湊浦1、湊浦2、小中浦、中浦、川永田1、川永田2、豊之浦、伊方越、亀浦、奥、向、畑、須賀、久保、西、二見、加周、田之浦、古屋敷、鳥津、大成、佐市、足成］
Ik-09-1	県ﾓﾆﾀﾘﾝｸﾞﾎﾟｽﾄ湊浦	伊方町役場	西宇和郡伊方町湊浦1993番地1	
Ik-17	県ﾓﾆﾀﾘﾝｸﾞﾎﾟｽﾄ川永田	川永田老人憩いの家	西宇和郡伊方町川永田甲1132番地	
Ik-19	県ﾓﾆﾀﾘﾝｸﾞｽﾃｰｼｮﾝ	九町越公園	西宇和郡伊方町九町字東風脇3番耕地204番地	
Ik-24	県ﾓﾆﾀﾘﾝｸﾞﾎﾟｽﾄ九町	町見公民館	西宇和郡伊方町九町1番耕地1800番地6	
Ik-29	県ﾓﾆﾀﾘﾝｸﾞﾎﾟｽﾄ大成	大成消防詰所横	西宇和郡伊方町二見乙179番地3	
Ik-32	県ﾓﾆﾀﾘﾝｸﾞﾎﾟｽﾄ豊之浦	豊之浦小学校跡	西宇和群伊方町豊之浦800番地2	
Ik-35	県ﾓﾆﾀﾘﾝｸﾞﾎﾟｽﾄ加周	亀ヶ池温泉	西宇和郡伊方町二見甲1310番地1	
—	四電ﾓﾆﾀﾘﾝｸﾞｽﾃｰｼｮﾝ	ビジターズハウス付近	西宇和郡伊方町九町字コチワキ3番耕地210番4	
—	四電ﾓﾆﾀﾘﾝｸﾞﾎﾟｽﾄNo.１	九町越守衛所付近	西宇和郡伊方町九町字アラカヤ2番耕地663番	
—	四電ﾓﾆﾀﾘﾝｸﾞﾎﾟｽﾄNo.２	発電所南方向	西宇和郡伊方町九町字コチワキ3番耕地119番4	
—	四電ﾓﾆﾀﾘﾝｸﾞﾎﾟｽﾄNo.３	平碆守衛所付近	西宇和郡伊方町九町字コチワキ3番耕地353番6	
—	四電ﾓﾆﾀﾘﾝｸﾞﾎﾟｽﾄNo.４	亀浦変電所付近	西宇和郡伊方町亀浦字柿ヶ谷1346番1	
—	四電周辺ﾓﾆﾀﾘﾝｸﾞﾎﾟｽﾄ中之浜	旧水ヶ浦小学校付近	西宇和郡伊方町中之浜字水ヶ浦24番地	
—	四電周辺ﾓﾆﾀﾘﾝｸﾞﾎﾟｽﾄ湊浦	四電伊方アパート	西宇和郡伊方町湊浦440番地3	
—	四電周辺ﾓﾆﾀﾘﾝｸﾞﾎﾟｽﾄ鳥津	鳥津公民館付近	西宇和郡伊方町二見字鳥津乙956番2	
—	四電周辺ﾓﾆﾀﾘﾝｸﾞﾎﾟｽﾄ亀浦	亀浦配水池付近	西宇和郡伊方町亀浦字平畑38番2	
—	四電周辺ﾓﾆﾀﾘﾝｸﾞﾎﾟｽﾄ九町越	四電九町越寮付近	西宇和郡伊方町九町字アラカヤ2番耕地685番3	
—	四電周辺ﾓﾆﾀﾘﾝｸﾞﾎﾟｽﾄ九町	九町老人広場	西宇和郡伊方町九町1番耕地597番地10	
—	四電周辺ﾓﾆﾀﾘﾝｸﾞﾎﾟｽﾄ二見	旧町見中学校	西宇和郡伊方町二見字浜田甲842番1	

※「防護措置を実施する地区」には、県広域避難計画の参考資料２に記載の地区名又は行政区名等を記載

冷却告示された原子力施設に係る原子力災害対策重点区域と放射線測定地点　地図

＜資料４＞原子力災害対策重点区域の範囲

（１）原子力防災対策重点区域の周辺図（愛媛県広域避難計画より抜粋）

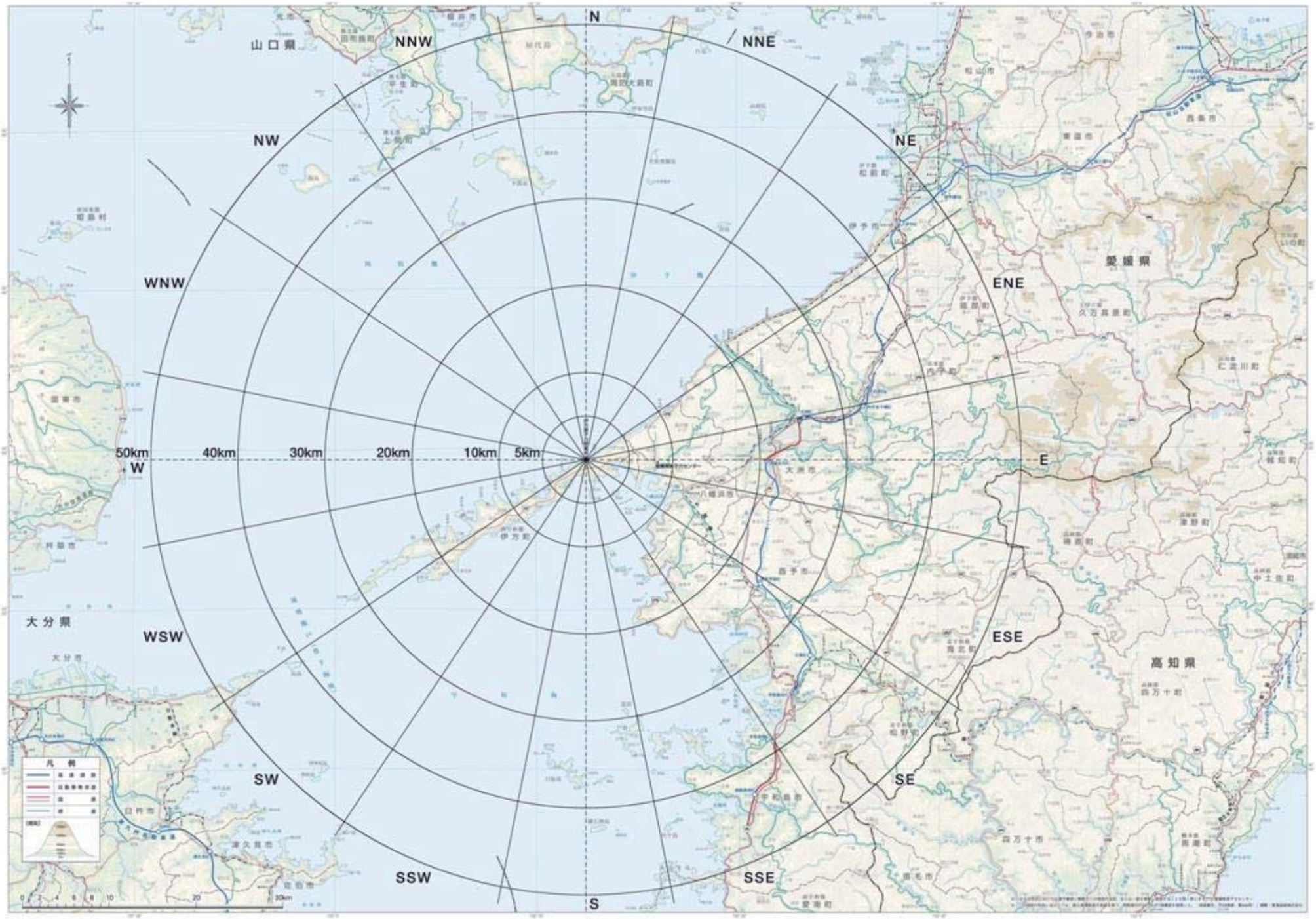

（２）原子力災害対策重点区域対象地区

令和３年４月１日現在

区分・距離		市町名	地域名	人口
ＰＡＺ	０～５ｋｍ	伊方町	大浜、中之浜、仁田之浜、河内、湊浦1、湊浦2、小中浦、中浦、川永田1、川永田2、豊之浦、伊方越、亀浦、奥、向、畑、須賀、久保、西、二見、加周、田之浦、古屋敷、鳥津、大成、佐市、足成	4,763
	ＰＡＺ　計			4,763
ＵＰＺ	５～10ｋｍ	伊方町	三机、上倉、松之浜、高浦、大江、志津、塩成、川之浜	961
		八幡浜市	勘定、下河原、出の奥、今出、防川、神越、城高、喜木町、磯岡、須川里、日之地、西町、本町、赤網代、内之浦、雨井、琴平、楠町、和田町、清水町、宮内里、大竹、鼓尾、枇杷谷・両家、駄場、舟来谷、西之河内、喜木津、広早	9,574
		小計		10,535
	10～15ｋｍ	伊方町	神崎、小島、田部、高茂、リゾート、大久	560
		八幡浜市	杖之浦、大内浦、中浦、高城、白浜、近江屋町、幸町・松本町、大平、港、津羽井、栗野浦、大黒町、新町、築港、千代田町、大谷口、広瀬、古町、第1分区、第2分区、第3分区、第4分区、国木・牛名、矢野町、五反田、川舞、八代団地、八代、大島、上泊、舌間、合田、高野地、松柏、松尾、郷、真網代、穴井、川名津、白石、松岡、新堂、梶谷岡、続藪、中当、川辻、横尾地、田之窪、小坂、森山、榎野、樫木上、久保田、福岡、尾之花、筵田、野地、瀬田、須川奥、磯崎	21,090
		大洲市	出海87、出海88、出海89、出海90、出海91、出海92、出海93、櫛生68、櫛生69、櫛生77、櫛生78、櫛生79、櫛生80、櫛生81、櫛生82、櫛生83、櫛生84、豊茂113、豊茂114、本谷日、本谷影、横野（平野）	826
		西予市	周木、垣生、鴫山	1,245
		小計		23,721

区分・距離		市町名	地域名	人口
UPZ	15～20ｋｍ	伊方町	二名津、明神、松、釜木、平礒、名取	683
		八幡浜市	布喜川、釜倉、谷、横平、若山、中津川、南裏、川之内、古薮	1,621
		大洲市	櫛生70、櫛生71、櫛生72、櫛生73、櫛生74、櫛生75、櫛生76、須沢85、須沢86、穂積100、穂積101、穂積102、沖浦１ 51、沖浦２ 52、沖浦３ 53、沖浦４ 54、沖浦５ 55、沖浦６ 56、沖浦７ 57、小浦団地152、下須戒94、下須戒95、下須戒97、下須戒98、下須戒99、大和団地153、豊茂107、豊茂108、豊茂109、豊茂110、豊茂111、豊茂112、豊茂115、豊茂116、豊茂117、豊茂118、豊茂119、河春、屋敷、折尾、大宅、猿谷、東峰、西峰、初尾、池岡、梶屋敷、打越、松久保、非農家、柴150、柴151、平野町下、広岡（平野）、清広、里下、会心、地蔵堂、矢の口、土井、沼田、保子野、日浦、栄谷、平野町上、大下、東大下、坂田、香田、城の下、矢の地、大根、富元、夜昼、滝の宮、鎌の田、明日香、グリーンハイツ平野、成畑、高山西、高山東、奥深井、有松、池富、柴尾、深井、下里、上山辺、安場、丸山（西大洲）、札場、関谷、大洲幸楽園、黒木、北裏、稲積	5,585
		西予市	河内、伊延東、伊延西、岡山、田苗、小原、岩木、郷内、西山田、１区、２区、３区、８区、安土（５区）、有網代（６区）、４区、７区、長早、二及、和泉、有太刀、蔵貫浦、蔵貫、皆江、下泊	7,273
		小計		15,162
	20～25ｋｍ	伊方町	三崎、高浦、佐田、大佐田、井野浦、与侈	1,335
		大洲市	長浜４、長浜５、長浜６、長浜７、長浜８、長浜９、長浜10、長浜11、長浜12、長浜13、長浜14、長浜15、長浜16、長浜17、長浜18、長浜19、長浜20、長浜21、長浜22、長浜23、長浜24、長浜25、長浜26、長浜27、長浜28、長浜29、長浜30、長浜31、長浜32、長浜33、長浜34、長浜35、長浜36、長浜37、長浜38、長浜39、長浜44、長浜45、長浜46、長浜47、仁久１、仁久２、仁久３、上老松103、上老松104、上老松105、	23,643

区分・距離		市町名	地域名	人口
UPZ	20～25ｋｍ	大洲市	黒田48、黒田49、黒田50、今坊67、今坊58、今坊59、今坊60、今坊61、今坊62、今坊63、今坊64、今坊65、今坊66、下須戒96、大越106、大越137、柴139、柴140、柴141、柴142、柴143、柴144、柴145、柴146、柴147、柴148、柴149、白滝１ 120、白滝２ 121、白滝３ 122、白滝４ 123、白滝５ 124、白滝６ 125、白滝７ 126、白滝８ 127、白滝９ 128、白滝１０ 129、戒川130、戒川131、戒川132、戒川133、戒川134、戒川135、戒川136、上町（八多喜町）、中町（八多喜町）、下町上、下町下、元町１、元町２、岩津、湯の子、新町下、新町中、新町上、宇山、家野、八多浪、伊州子、表米津、谷米津、河内（米津）、中場、田の久保、本村、森（手成）、広岡（手成）、峠、多田、山高、阿寄、坂本、大谷、田辺、和田下、和田中、和田上、石橋、大洲ホーム、西山、石仏、小田、寿、ひえ田、城地１、城地２、城地３、古久米武田、只越１、只越２、大洲14北、八尾、とみす寮、下山辺、サンクレスト大洲、北只、玉川、五郎１、五郎２、五郎３、五郎４、五郎５、慶雲寺、渡場２、渡場３、殿町、西裡、上地蔵西、上地蔵東、射場、大黒、恵美須、下地蔵、昭和、宮前、駅前、肱川、上山根、下山根、旭、常磐町６、稲澤ハイツ、福間口マンション、大洲１、大洲２、大洲３、大洲４、大洲５、大洲６、大洲７、大洲８、大洲９、大洲10、大洲城山、大洲11、大洲12、大洲13、大洲14南、大洲15、大洲16、大洲17、大洲18、椎の森、常磐町１、常磐町２、常磐町３、常磐町４、常磐町５、大正、新町１、新町２、新町３、堀の内１、堀の内２、若宮上１、若宮上２、若宮中１、若宮中２、若宮下１、若宮下２、東若宮、渡場１、日の出１、白方、多賀、立岡、中ヶ市、天満、山根、西岡、石田口、国土交通省東大洲寮、柚木19、柚木20、柚木21東、柚木21西、平成病院、帝京冨士分校寮、松尾、日の出２、東大洲、河内（東大洲）、神宮、国土交通省寮、大洲中央病院寮、国土交通省宿舎第３号、白方市営住宅、県営大洲東団地、森井マンション、山田マンション、区外（喜多地区）、平坂、小鳥越、西松ヶ花、平曽、平畑、森（市木）、四国電力寮、清和園、大洲育成園、大洲学園、下松尾、下町１、西、冨士、杭瀬、貫小屋、野地、小倉、父、裾野、希望ヶ丘荘、小貝、都、野佐来、長谷、横野（横野）、梅川	(23,643)

区分・距離		市町名	地域名	人口
UPZ	20～25ｋｍ	西予市	俵津１区、俵津２区、俵津３区、俵津４区、俵津５区、俵津６区、俵津７区、俵津８区、俵津９区、渡江、門之脇、あけはま荘、はまゆう、大狩浜、浜組、上組、南組、高山１区、高山２区、高山３区、高山４区、高山５区、高山６区、宮之浦１区、宮之浦２区、宮之浦３区、田之浜１区、田之浜２区、田之浜３区、田之浜４区、久保、東多田、信里、瀬戸、加茂、大江、杢所、清沢上、清沢下、真土、坂戸、山田、仁土、卯之町１区、卯之町２区、卯之町３区、卯之町４区、卯之町５区、卯之町６区、卯之町７区、卯之町８区、卯之町９区、卯之町10区、卯之町11区、卯之町12区、卯之町13区、卯之町14区、卯之町15区、卯之町16区、松葉学園、鬼窪１区、鬼窪２区、鬼窪３区、鬼窪４区、鬼窪５区、鬼窪６区、鬼窪７区、鬼窪８区、鬼窪９区、郷団地、特別養護老人ホーム、伊賀上１区、伊賀上２区、伊賀上３区、伊賀上４区、伊賀上５区、伊賀上６区、伊賀上７区、神領、久枝１区、久枝２区、久枝３区、野田、小野田、希望の森、永長、れんげ団地、上松葉、下松葉、松葉団地、若宮団地、ひまわり団地、みどり団地、開明の杜、明石、新城、常定寺、窪、平野、伊崎、田野中、さくら団地	15,638
		小計		40,616
	25～30ｋｍ	伊方町	串、正野	507
		大洲市	大東、赤田、居場、道成、本郷（柳沢）、有久保、河内（柳沢）、河向、藤縄１、藤縄２、藤縄３、藤縄４、田処西、田処下、向井、川上、東（田処）、境、中山西、中山東、野久保、野田、土肥、城１、城２、城３、徳森仮設団地、区外（平地区）、阿部、上東、中東、下東、朝日、上町（菅田）、中町（菅田）、下町２、下町３、村島、中組、上組、大久保、中富久保、惣谷、田合、山口、和田１、西和田東、西和田西、古町、城山、神南、東松ヶ花、和田２、帝京男子寮、町１番、町２番、町３番、町４番、川東１、川東２、川東３、川西、恋木１番、恋木２番、恋木３番、立山、麓、喜多山中組、喜多山下組、二軒茶屋、成見、板野、藤の川、譲葉、道屋敷、東（菅田）、天貢、西谷、池田、本郷（菅田）、追打、根元、本谷、満屋敷、丸山（蔵川）、日の平、川口、太田、宮野、舟原、小石、八河、富谷、森山本村、東（森山）	8,917

区分・距離		市町名	地域名	人口
ＵＰＺ	25～30ｋｍ	西予市	稲生上、稲生下、皆田日之地、皆田岡組、皆田下組、下川上組、下川中組、明間倉谷、下川下組、明間上成、明間岡山、明間昭和、明間中組、白髭奥組、白髭中間、白髭中組、白髭白岩、松渓上組、松渓上中、松渓下中、松渓下組、鳥鹿野、旭上組、旭下組、長谷、蔭の地、日の地、古谷、四郎谷中、河西、四郎谷上、舟坂、成城、杉山、榎、柿木、金集、小滝	2,671
		宇和島市	板ノ浦、中浦、古浦、船間１、船間２、大良、惣代、南君西、鳥首、沖村中、沖村上、沖村下、東蓮寺、検校谷、河内中、河内上、筋、池の浦、深浦下、深浦上、宮の浦西、宮の浦東、和田、浜、与村井西、与村井中、与村井東、脇中島、日の平、奥南、先新浜、畦屋三つ尾、花組、奥白井谷、引地雪森、小名、中之谷、高城、茜荘、嘉島	3,783
		伊予市	満野浜、満野空、松尾、富貴、本村、池ノ久保、下浜	633
		内子町	黒内坊	136
	小計			16,647
	ＵＰＺ　計			106,681
合計				111,444

※冷却告示された施設に係る区分ついては、ＰＡＺをＵＰＺに読み替える。

＜資料５＞原子力災害対策重点区域の人口、世帯数

5　原子力災害対策重点区域の人口・世帯数（愛媛県地域防災計画（資料編）より抜粋）

令和３年４月１日現在

区域	市町名	原子力発電所からの位置 距離(km)	方位	世帯数	人口 新生児	1ヶ月以上3歳未満	3歳以上7歳未満	7歳以上13歳未満	13歳以上16歳未満	16歳以上20歳未満	20歳以上30歳未満	30歳以上40歳未満	40歳以上50歳未満	50歳以上60歳未満	60歳以上70歳未満	70歳以上80最未満	80歳以上	計	うち在宅の避難行動要支援者数
PAZ	伊方町	0km～5km	東南東	226	0	5	8	21	14	17	32	37	46	79	91	91	79	520	15
			東	1,158	0	41	68	126	46	74	211	217	263	305	351	344	371	2,417	75
			南南東	232	0	1	0	3	2	8	16	22	34	67	91	95	97	436	15
			東北東	72	0	0	2	2	2	1	4	6	9	17	27	28	36	134	7
			南	150	0	1	4	19	13	12	10	17	40	48	50	64	33	311	13
			南南西	163	0	2	4	15	6	9	14	18	29	47	47	66	69	326	14
			南西	169	0	4	4	10	8	8	16	18	36	33	70	70	68	345	7
			西南西	138	0	4	3	9	5	9	11	15	33	35	56	43	51	274	14
		小計		2,308	0	58	93	205	96	138	314	350	490	631	783	801	804	4,763	160
UPZ		5km～10km	西南西	404	0	6	11	26	22	24	64	39	61	95	129	123	153	473	14
			南西	267	0	2	4	9	13	18	54	22	46	58	91	85	86	488	12
		小計		671	0	8	15	35	35	42	118	61	107	153	220	208	239	961	26
		10km～15km	西南西	131	0	2	0	2	3	2	6	9	14	22	45	59	60	224	9
			南西	172	0	2	7	12	6	7	18	23	36	40	75	45	65	336	9
		小計		303	0	4	7	14	9	9	24	32	50	62	120	104	125	560	18
		15km～20km	西南西	282	0	2	5	10	6	9	15	21	30	53	106	116	137	510	17
			南西	93	0	1	0	2	3	1	7	11	7	22	40	37	42	173	3
		小計		375	0	3	5	12	9	10	22	32	37	75	146	153	179	683	20
		20km～25km	西南西	751	0	10	17	21	17	64	69	47	88	177	225	270	330	1,335	45
		小計		751	0	10	17	21	17	64	69	47	88	177	225	270	330	1,335	45
		25km～30km	西南西	253	0	5	4	7	7	11	14	18	49	70	93	97	132	507	9
		小計		253	0	5	4	7	7	11	14	18	49	70	93	97	132	507	9
		合計		4,661	0	88	141	294	173	274	561	540	821	1,168	1,587	1,633	1,809	8,809	278
	八幡浜市	5km～10km	東南東	175	2	4	4	6	3	7	22	22	38	43	46	82	66	345	19
			東	4,180	68	130	269	454	250	305	651	925	1,195	1,152	1,257	1,329	1,079	9,064	358
			北東	86	0	0	1	0	1	2	5	8	8	21	35	31	53	165	19
		小計		4,441	70	134	274	460	254	314	678	955	1,241	1,216	1,338	1,442	1,198	9,574	396
		10km～15km	東南東	9,006	59	148	375	688	382	556	1,053	1,345	1,983	2,465	2,761	3,200	2,689	17,704	909
			南東	793	8	17	48	64	41	49	104	106	170	220	287	354	331	1,799	64
			東	570	4	3	21	47	20	23	40	79	129	154	239	255	243	1,257	61
			北東	203	1	4	5	2	5	1	8	17	21	32	66	68	100	330	26
		小計		10,572	72	172	449	801	448	629	1,205	1,547	2,303	2,871	3,353	3,877	3,363	21,090	1,060
		15km～20km	東南東	791	3	12	27	56	41	46	79	108	158	212	314	295	270	1,621	86
		小計		791	3	12	27	56	41	46	79	108	158	212	314	295	270	1,621	86
		合計		15,804	145	318	750	1,317	743	989	1,962	2,610	3,702	4,299	5,005	5,614	4,831	32,285	1,542
	大洲市	10km～15km	北東	339	0	5	11	22	11	7	29	46	45	72	134	125	147	654	39
			東北東	46	0	1	1	6	1	2	5	6	4	13	16	14	25	94	3
			東	41	1	2	0	0	0	0	3	3	2	11	14	13	29	78	2
		小計		426	1	8	12	28	12	9	37	55	51	96	164	152	201	826	44
		15km～20km	北東	740	0	16	29	76	38	53	79	99	158	161	283	273	253	1,518	64
			東北東	331	0	5	12	11	11	11	23	39	46	61	133	128	158	638	33
			東	1,577	0	63	93	155	66	113	236	311	405	408	561	516	389	3,316	110
			東南東	59	0	0	1	4	2	2	2	6	18	15	16	27	20	113	10
		小計		2,707	0	84	135	246	117	179	340	455	627	645	993	944	820	5,585	217
		20km～25km	北東	1,215	1	9	43	90	37	59	127	162	231	283	385	462	450	2,339	134
			東北東	1,714	0	40	90	133	67	111	246	282	348	440	674	593	606	3,630	156
			東	8,157	10	390	596	989	531	685	1,380	1,735	2,450	2,153	2,340	2,205	1,944	17,408	617
			東南東	144	0	3	2	2	3	10	17	19	20	29	53	60	48	266	20
		小計		11,230	11	442	731	1,214	638	865	1,770	2,198	3,049	2,905	3,452	3,320	3,048	23,643	927
		25km～30km	東北東	215	0	0	3	7	3	6	22	20	26	58	82	102	115	444	28
			東	3,854	4	174	257	492	227	324	663	884	1,097	1,013	1,294	1,161	883	8,473	276
		小計		4,069	4	174	260	499	230	330	685	904	1,123	1,071	1,376	1,263	998	8,917	304
		合計		18,432	16	708	1,138	1,987	997	1,383	2,832	3,612	4,850	4,717	5,985	5,679	5,067	38,971	1,492
UPZ	西予市	10km～15km	南南東	657	0	6	19	43	16	21	49	120	142	131	220	262	216	1,245	203
		小計		657	0	6	19	43	16	21	49	120	142	131	220	262	216	1,245	203
		15km～20km	南東	1,016	0	33	51	81	50	69	75	177	232	228	343	392	410	2,141	388
			南南東	2,620	1	42	80	169	109	141	267	293	535	581	835	1,045	1,034	5,132	953
		小計		3,636	1	75	131	250	159	210	342	470	767	809	1,178	1,437	1,444	7,273	1,341
		20km～25km	南東	6,012	7	278	391	725	390	444	883	1,284	1,635	1,556	1,665	1,853	1,575	12,686	1,625
			南南東	1,499	0	36	63	79	39	69	130	179	242	336	473	638	668	2,952	532
		小計		7,511	7	314	454	804	429	513	1,013	1,463	1,877	1,892	2,138	2,491	2,243	15,638	2,157
		25km～30km	南東	1,205	1	118	66	134	72	66	138	187	313	292	399	427	458	2,671	405
		小計		1,205	1	118	66	134	72	66	138	187	313	292	399	427	458	2,671	405
		合計		13,009	9	513	670	1,231	676	810	1,542	2,240	3,099	3,124	3,935	4,617	4,361	26,827	4,106
	宇和島市	25km～30km	南東	1,502	0	45	73	140	80	104	230	257	406	493	556	694	638	3,716	252
			南南東	33	0	0	0	0	0	0	3	3	3	11	18	10	19	67	4
		小計		1,535	0	45	73	140	80	104	233	260	409	504	574	704	657	3,783	256
		合計		1,535	0	45	73	140	80	104	233	260	409	504	574	704	657	3,783	256
	伊予市	25km～30km	北東	287	0	7	7	25	14	15	32	41	48	77	119	131	117	633	110
		小計		287	0	7	7	25	14	15	32	41	48	77	119	131	117	633	110
		合計		287	0	7	7	25	14	15	32	41	48	77	119	131	117	633	110
	内子町	25km～30km	東北東	58	0	5	4	7	1	5	11	10	17	14	18	22	22	136	3
		小計		58	0	5	4	7	1	5	11	10	17	14	18	22	22	136	3
		合計		58	0	5	4	7	1	5	11	10	17	14	18	22	22	136	3
PAZ		0km～5km	小計	2,308	0	58	93	205	96	138	314	350	490	631	783	801	804	4,763	160
		PAZ	計	2,308	0	58	93	205	96	138	314	350	490	631	783	801	804	4,763	160
UPZ		5km～10km	小計	5,112	70	142	289	495	289	356	796	1,016	1,348	1,369	1,558	1,650	1,437	10,535	422
		10km～15km	小計	11,958	73	190	487	886	485	668	1,315	1,754	2,546	3,160	3,857	4,395	3,905	23,721	1,325
		15km～20km	小計	7,509	4	174	298	564	326	445	783	1,065	1,589	1,741	2,631	2,829	2,713	15,162	1,664
		20km～25km	小計	19,492	18	766	1,202	2,039	1,084	1,442	2,852	3,708	5,014	4,974	5,815	6,081	5,621	40,616	3,129
		25km～30km	小計	7,407	5	354	414	812	404	531	1,113	1,420	1,959	2,028	2,579	2,644	2,384	16,647	1,087
		UPZ	計	51,478	170	1,626	2,690	4,796	2,588	3,442	6,859	8,963	12,456	13,272	16,440	17,599	16,060	106,681	7,627
総合計				53,786	170	1,684	2,783	5,001	2,684	3,580	7,173	9,313	12,946	13,903	17,223	18,400	16,864	111,444	7,787

【参考】 山口県

区域	市町名	原子力発電所からの位置 距離(km)	方位	世帯数	人口 新生児	1ヶ月以上3歳未満	3歳以上7歳未満	7歳以上13歳未満	13歳以上16歳未満	16歳以上20歳未満	20歳以上30歳未満	30歳以上40歳未満	40歳以上50歳未満	50歳以上60歳未満	60歳以上70歳未満	70歳以上80最未満	80歳以上	計	うち在宅の避難行動要支援者数
UPZ	上関町	25km～30km	北北西	17	0	0	1	2	0	0	1	0	1	0	1	2	15	23	8
		25km～30km	小計	17	0	0	1	2	0	0	1	0	1	0	1	2	15	23	8
山口県　計				17	0	0	1	2	0	0	1	0	1	0	1	2	15	23	8

伊方発電所からの方向別人口　内訳

１　伊方町

令和３年４月１日現在

市町名	地区名	地区名 読み仮名	行政区名	行政区 読み仮名	原子力発電所からの位置 方位	原子力発電所からの位置 距離(km)	世帯数	人口 新生児	1ヶ月以上３歳未満	３歳以上７歳未満	７歳以上13歳未満	13歳以上16歳未満	16歳以上20歳未満	20歳以上30歳未満	30歳以上40歳未満	40歳以上50歳未満	50歳以上60歳未満	60歳以上70歳未満	70歳以上80最未満	80歳以上	計	うち在宅の避難行動要支援者数
伊方町	伊方		大浜	おおはま	東南東	0～5	158	0	1	4	15	9	8	19	27	29	59	69	60	56	356	13
伊方町	伊方		中之浜	なかのはま	東南東	0～5	68	0	4	4	6	5	9	13	10	17	20	22	31	23	164	2
伊方町	伊方		仁田之浜	にたのはま	東	0～5	157	0	4	7	8	2	8	43	29	25	40	54	42	52	314	7
伊方町	伊方		河内	かわち	東	0～5	110	0	2	6	7	3	3	7	15	21	28	49	36	42	219	10
伊方町	伊方		湊浦１	みなとうらいち	東	0～5	506	0	33	42	83	34	39	118	120	132	134	90	112	141	1,078	25
伊方町	伊方		湊浦２	みなとうらに	東	0～5	30	0	2	1	0	0	2	0	7	5	8	8	12	4	49	2
伊方町	伊方		小中浦	こなかうら	東	0～5	56	0	0	0	4	2	3	10	10	8	23	19	22	24	125	1
伊方町	伊方		中浦	なかうら	東	0～5	91	0	0	2	6	3	4	15	12	24	30	32	38	31	197	6
伊方町	伊方		川永田１	かわながたいち	東	0～5	167	0	0	10	18	2	14	15	20	39	35	78	69	67	367	21
伊方町	伊方		川永田２	かわながたに	東	0～5	41	0	0	0	0	0	1	3	4	9	7	21	13	10	68	3
伊方町	伊方		豊之浦	とよのうら	南南東	0～5	164	0	0	0	3	2	6	13	18	23	60	59	59	71	314	13
伊方町	伊方		奥	おく	南南東	0～5	68	0	1	0	0	0	2	3	4	11	7	32	36	26	122	2
伊方町	伊方		伊方越	いかたごし	東北東	0～5	27	0	0	2	2	1	0	3	5	4	5	12	14	14	62	4
伊方町	伊方		亀浦	かめうら	東北東	0～5	45	0	0	0	0	1	1	1	1	5	12	15	14	22	72	3
伊方町	伊方		向	むかい	南	0～5	67	0	1	2	4	1	1	4	5	11	25	20	31	15	120	7
伊方町	伊方		畑	はた	南	0～5	83	0	0	2	15	12	11	6	12	29	23	30	33	18	191	6
伊方町	伊方		須賀	すか	南南西	0～5	71	0	0	1	6	2	2	2	6	7	21	22	33	29	131	7
伊方町	伊方		久保	くぼ	南南西	0～5	38	0	0	1	6	3	5	4	7	6	11	12	11	18	84	1
伊方町	伊方		西	にし	南南西	0～5	54	0	2	2	3	1	2	8	5	16	15	13	22	22	111	6
伊方町	伊方		二見	ふたみ	南西	0～5	28	0	0	0	1	1	2	3	1	6	4	9	20	9	56	3
伊方町	伊方		加周	かしゅう	南西	0～5	48	0	2	1	1	5	3	4	6	14	8	20	20	16	100	1
伊方町	伊方		田之浦	たのうら	南西	0～5	69	0	2	3	8	2	3	6	9	13	16	29	20	29	140	3
伊方町	伊方		古屋敷	ふるやしき	南西	0～5	24	0	0	0	0	0	0	3	2	3	5	12	10	14	49	0
伊方町	伊方		鳥津	とりず	西南西	0～5	41	0	0	1	3	1	2	1	9	5	10	13	19	14	78	5
伊方町	伊方		大成	おおなる	西南西	0～5	30	0	0	0	3	2	3	5	0	16	5	14	11	6	65	3
伊方町	瀬戸		佐市	さいち	西南西	0～5	12	0	0	0	0	0	0	0	0	0	3	4	2	7	16	0
伊方町	瀬戸		足成	あしなる	西南西	0～5	55	0	4	2	3	2	4	5	6	12	17	25	11	24	115	6
0km～5km					東南東		226	0	5	8	21	14	17	32	37	46	79	91	91	79	520	15
0km～5km					東		1,158	0	41	68	126	46	74	211	217	263	305	351	344	371	2,417	75
0km～5km					南南東		232	0	1	0	3	2	8	16	22	34	67	91	95	97	436	15
0km～5km					東北東		72	0	0	2	2	2	1	4	6	9	17	27	28	36	134	7
0km～5km					南		150	0	1	4	19	13	12	10	17	40	48	50	64	33	311	13
0km～5km					南南西		163	0	2	4	15	6	9	14	18	29	47	47	66	69	326	14
0km～5km					南西		169	0	4	4	10	8	8	16	18	36	33	70	70	68	345	7
0km～5km					西南西		138	0	4	3	9	5	9	11	15	33	35	56	43	51	274	14
0km～5km　小計							2,308	0	58	93	205	96	138	314	350	490	631	783	801	804	4,763	160
伊方町	瀬戸		三机	みつくえ	西南西	5～10	171	0	5	7	21	9	8	22	21	29	45	56	60	60	343	7
伊方町	瀬戸		上倉	あげくら	西南西	5～10	5	0	0	0	0	0	0	0	0	0	1	3	0	2	6	0
伊方町	瀬戸		松之浜	まつのはま	西南西	5～10	4	0	0	0	0	2	0	0	0	0	3	0	1	2	8	0
伊方町	瀬戸		高浦	たこら	西南西	5～10	4	0	0	0	0	0	0	0	0	1	0	2	2	2	7	0
伊方町	瀬戸		大江	おおえ	西南西	5～10	41	0	0	2	0	1	1	4	7	3	9	22	13	18	80	2
伊方町	瀬戸		志津	しつ	西南西	5～10	20	0	0	0	0	0	0	0	0	0	2	9	2	16	29	5
伊方町	瀬戸		川之浜	かわのはま	南西	5～10	159	0	1	2	5	10	15	38	11	28	35	37	45	53	280	4
伊方町	瀬戸		塩成	しおなし	南西	5～10	108	0	1	2	4	3	3	16	11	18	23	54	40	33	208	8
5km～10km					西南西		404	0	6	11	26	22	24	64	39	61	95	129	123	153	473	14
5km～10km					南西		267	0	2	4	9	13	18	54	22	46	58	91	85	86	488	12
5km～10km　小計							671	0	8	15	35	35	42	118	61	107	153	220	208	239	961	26
伊方町	瀬戸		小島	こじま	西南西	10～15	31	0	0	0	0	0	0	1	1	3	1	7	19	14	46	1
伊方町	瀬戸		田部	たぶ	西南西	10～15	30	0	1	0	0	2	2	3	1	4	5	10	12	17	57	2
伊方町	瀬戸		高茂	こうも	西南西	10～15	6	0	0	0	0	0	0	1	0	1	3	4	0	4	13	0

伊方発電所からの方向別人口　内訳

１　伊方町

令和３年４月１日現在

市町名	地区名	地区名読み仮名	行政区名	行政区読み仮名	原子力発電所からの位置 方位	原子力発電所からの位置 距離(km)	世帯数	人口 新生児	1ヶ月以上３歳未満	３歳以上７歳未満	７歳以上13歳未満	13歳以上16歳未満	16歳以上20歳未満	20歳以上30歳未満	30歳以上40歳未満	40歳以上50歳未満	50歳以上60歳未満	60歳以上70歳未満	70歳以上80最未満	80歳以上	計	うち在宅の避難行動要支援者数
伊方町	瀬戸		リゾート	りぞーと	西南西	10～15	33	0	1	0	1	0	0	0	3	6	5	16	22	3	57	1
伊方町	瀬戸		神崎	こうざき	西南西	10～15	31	0	0	0	1	1	0	1	4	0	8	8	6	22	51	5
伊方町	瀬戸		大久	おおく	南西	10～15	172	0	2	7	12	6	7	18	23	36	40	75	45	65	336	9
	10km～15km				西南西		131	0	2	0	2	3	2	6	9	14	22	45	59	60	224	9
	10km～15km				南西		172	0	2	7	12	6	7	18	23	36	40	75	45	65	336	9
	10km～15km　小計						303	0	4	7	14	9	9	24	32	50	62	120	104	125	560	18
伊方町	三崎		二名津	ふたなづ	西南西	15～20	166	0	2	4	9	4	7	9	19	20	33	70	70	69	316	11
伊方町	三崎		明神	みょうじん	西南西	15～20	30	0	0	0	0	0	0	0	0	3	4	10	8	17	42	1
伊方町	三崎		松	まつ	西南西	15～20	41	0	0	1	1	0	0	2	1	5	5	12	21	22	70	1
伊方町	三崎		釜木	かまぎ	西南西	15～20	24	0	0	0	0	1	1	0	0	2	1	5	10	18	38	2
伊方町	三崎		平礒	ひらいそ	西南西	15～20	21	0	0	0	0	1	1	4	1	0	10	9	7	11	44	2
伊方町	三崎		名取	なとり	南西	15～20	93	0	1	0	2	3	1	7	11	7	22	40	37	42	173	3
	15km～20km				西南西		282	0	2	5	10	6	9	15	21	30	53	106	116	137	510	17
	15km～20km				南西		93	0	1	0	2	3	1	7	11	7	22	40	37	42	173	3
	15km～20km　小計						375	0	3	5	12	9	10	22	32	37	75	146	153	179	683	20
伊方町	三崎		三崎	みさき	西南西	20～25	511	0	9	15	20	15	58	49	40	68	123	153	162	203	915	28
伊方町	三崎		高浦	たかうら	西南西	20～25	42	0	1	2	1	0	4	2	3	5	11	12	17	19	77	0
伊方町	三崎		佐田	さだ	西南西	20～25	18	0	0	0	0	0	0	0	0	3	0	2	12	9	26	0
伊方町	三崎		大佐田	おおさだ	西南西	20～25	33	0	0	0	0	0	1	1	0	3	7	8	18	18	56	3
伊方町	三崎		井野浦	いのうら	西南西	20～25	50	0	0	0	0	0	0	5	0	4	14	18	24	30	95	2
伊方町	三崎		与侈	よぼこり	西南西	20～25	97	0	0	0	0	2	1	12	4	5	22	32	37	51	166	12
	20km～25km				西南西		751	0	10	17	21	17	64	69	47	88	177	225	270	330	1,335	45
	20km～25km　小計						751	0	10	17	21	17	64	69	47	88	177	225	270	330	1,335	45
伊方町	三崎		串	くし	西南西	25～30	127	0	4	3	2	4	9	10	10	23	37	45	42	75	264	2
伊方町	三崎		正野	しょうの	西南西	25～30	126	0	1	1	5	3	2	4	8	26	33	48	55	57	243	7
	25km～30km				西南西		253	0	5	4	7	7	11	14	18	49	70	93	97	132	507	9
	25km～30km　小計						253	0	5	4	7	7	11	14	18	49	70	93	97	132	507	9
	ＰＡＺ　合計						2,308	0	58	93	205	96	138	314	350	490	631	783	801	804	4,763	160
	ＵＰＺ　合計						2,353	0	30	48	89	77	136	247	190	331	537	804	832	1,005	4,046	118
	伊方町　合計						4,661	0	88	141	294	173	274	561	540	821	1,168	1,587	1,633	1,809	8,809	278

伊方発電所からの方向別人口　内訳

２　八幡浜市

令和３年４月１日現在

市町名	地区名	地区名読み仮名	行政区名	行政区読み仮名	原子力発電所からの位置 方位	原子力発電所からの位置 距離(km)	世帯数	人口 新生児	1ヶ月以上3歳未満	3歳以上7歳未満	7歳以上13歳未満	13歳以上16歳未満	16歳以上20歳未満	20歳以上30歳未満	30歳以上40歳未満	40歳以上50歳未満	50歳以上60歳未満	60歳以上70歳未満	70歳以上80最未満	80歳以上	計	うち在宅の避難行動要支援者数
八幡浜市	白浜地区	しらはま	勘定	かんじょう	東南東	5～10	175	2	4	4	6	3	7	22	22	38	43	46	82	66	345	19
八幡浜市	日土地区	ひづち	下河原	しもがわら	東	5～10	32	0	0	0	0	0	0	6	1	5	9	16	9	3	49	3
八幡浜市	日土地区	ひづち	出の奥	いでのおく	東	5～10	61	1	0	6	12	4	8	7	13	17	25	19	28	19	159	3
八幡浜市	日土地区	ひづち	今出	いまで	東	5～10	32	1	1	2	10	4	5	6	4	11	13	13	11	17	98	3
八幡浜市	日土地区	ひづち	防川	ぼうがわ	東	5～10	45	0	0	1	11	5	3	3	6	18	11	20	29	15	122	0
八幡浜市	喜須来地区	きすき	神越	みのこし	東	5～10	606	20	40	46	80	31	35	147	187	177	150	157	123	89	1,282	32
八幡浜市	喜須来地区	きすき	城高	じょうたか	東	5～10	78	6	10	19	12	10	5	14	43	39	16	18	20	16	228	10
八幡浜市	喜須来地区	きすき	喜木町	ききまち	東	5～10	139	3	2	8	18	11	6	18	33	41	27	54	39	46	306	12
八幡浜市	喜須来地区	きすき	磯岡	いそおか	東	5～10	117	1	2	10	14	6	10	19	19	34	30	51	57	41	294	11
八幡浜市	喜須来地区	きすき	須川里	すがわさと	東	5～10	213	5	6	8	19	9	11	40	39	52	49	72	78	47	435	20
八幡浜市	喜須来地区	きすき	日之地	ひのじ	東	5～10	29	0	1	0	1	1	4	7	4	9	16	5	20	14	82	1
八幡浜市	川之石地区	かわのいし	西町	にしまち	東	5～10	72	0	0	0	0	1	0	1	7	10	12	33	31	19	114	9
八幡浜市	川之石地区	かわのいし	本町	ほんまち	東	5～10	191	2	5	12	12	8	6	23	23	47	48	51	56	66	359	20
八幡浜市	川之石地区	かわのいし	赤網代	あかじろ	東	5～10	112	0	1	4	1	0	2	16	10	19	28	30	37	44	192	17
八幡浜市	川之石地区	かわのいし	内之浦	うちのうら	東	5～10	66	0	0	0	2	3	3	7	7	14	16	16	25	26	119	11
八幡浜市	川之石地区	かわのいし	雨井	あまい	東	5～10	118	1	0	1	2	2	6	8	13	20	24	39	46	50	212	20
八幡浜市	川之石地区	かわのいし	琴平	ことひら	東	5～10	83	0	1	5	3	2	9	9	15	16	19	18	36	22	155	12
八幡浜市	川之石地区	かわのいし	楠町	くすまち	東	5～10	317	3	2	18	27	16	22	21	57	82	85	113	123	97	666	35
八幡浜市	川之石地区	かわのいし	和田町	わだまち	東	5～10	351	2	19	21	46	30	27	68	95	105	121	103	91	59	787	15
八幡浜市	宮内地区	みやうち	清水町	しみずまち	東	5～10	359	9	5	27	37	28	27	28	63	106	71	83	122	110	716	38
八幡浜市	宮内地区	みやうち	宮内里	みやうちさと	東	5～10	135	1	3	7	31	15	24	23	27	54	63	47	44	34	373	12
八幡浜市	宮内地区	みやうち	大竹	おおたけ	東	5～10	162	2	1	13	19	6	10	16	45	42	39	56	53	26	328	11
八幡浜市	宮内地区	みやうち	鼓尾	つづみお	東	5～10	32	0	0	1	1	1	1	0	2	6	3	11	17	21	64	5
八幡浜市	宮内地区	みやうち	枇杷谷・両家	びわだに・りょうけ	東	5～10	85	0	0	0	11	9	11	12	10	30	26	28	41	38	216	8
八幡浜市	宮内地区	みやうち	駄場	だば	東	5～10	329	5	19	25	34	19	29	73	106	101	108	60	73	74	726	28
八幡浜市	宮内地区	みやうち	舟来谷	ふなきだに	東	5～10	209	1	7	17	27	16	23	40	39	75	65	58	53	47	468	12
八幡浜市	宮内地区	みやうち	西之河内	にしのかわち	東	5～10	207	5	5	18	24	13	18	39	57	65	78	86	67	39	514	10
八幡浜市	磯津地区	いそつ	喜木津	ききつ	北東	5～10	56	0	0	1	0	1	2	3	4	4	12	18	23	31	99	15
八幡浜市	磯津地区	いそつ	広早	ひろはや	北東	5～10	30	0	0	0	0	0	0	2	4	4	9	17	8	22	66	4
5km～10km					東南東		175	2	4	4	6	3	7	22	22	38	43	46	82	66	345	19
5km～10km					東		4,180	68	130	269	454	250	305	651	925	1,195	1,152	1,257	1,329	1,079	9,064	358
5km～10km					北東		86	0	0	1	0	1	2	5	8	8	21	35	31	53	165	19
5km～10km　小計							4,441	70	134	274	460	254	314	678	955	1,241	1,216	1,338	1,442	1,198	9,574	396
八幡浜市	白浜地区	しらはま	杖之浦	つえのうら	東南東	10～15	69	1	3	1	2	4	4	10	9	13	27	15	30	36	155	10
八幡浜市	白浜地区	しらはま	大内浦	おおうちうら	東南東	10～15	128	1	0	4	12	2	7	18	15	25	44	39	40	59	266	13
八幡浜市	白浜地区	しらはま	中浦	なかうら	東南東	10～15	186	0	3	3	17	14	8	27	42	43	34	35	51	54	331	17
八幡浜市	白浜地区	しらはま	高城	たかじょう	東南東	10～15	293	1	2	10	17	19	20	28	37	62	72	58	105	89	520	26
八幡浜市	白浜地区	しらはま	白浜	しらはま	東南東	10～15	154	1	6	13	16	8	7	13	22	35	39	36	57	51	304	15
八幡浜市	白浜地区	しらはま	近江屋町	おうみやちょう	東南東	10～15	102	1	1	6	11	6	9	6	12	39	18	24	45	27	205	13
八幡浜市	白浜地区	しらはま	幸町・松本町	さいわいまち・まつもとちょう	東南東	10～15	169	1	1	3	17	7	9	14	16	35	57	45	65	54	324	20
八幡浜市	白浜地区	しらはま	大平	おおひら	東南東	10～15	471	2	4	14	29	17	34	54	59	110	112	128	150	128	841	47
八幡浜市	白浜地区	しらはま	港	みなと	東南東	10～15	230	3	9	15	19	17	18	36	38	51	64	60	61	60	451	24
八幡浜市	白浜地区	しらはま	津羽井	つばい	東南東	10～15	124	1	0	7	13	5	14	13	21	33	36	37	66	43	289	8
八幡浜市	松陰地区	まつかげ	栗野浦	くりのうら	東南東	10～15	145	0	4	6	8	1	3	10	29	25	39	46	60	35	266	21
八幡浜市	松陰地区	まつかげ	大黒町	だいこくまち	東南東	10～15	276	2	1	8	13	10	16	34	29	57	80	91	93	78	512	24
八幡浜市	松陰地区	まつかげ	新町	しんまち	東南東	10～15	159	0	2	6	14	5	6	13	18	32	41	47	60	57	301	23
八幡浜市	松陰地区	まつかげ	築港	ちっこう	東南東	10～15	149	1	2	4	5	3	8	25	18	23	32	46	51	39	257	25
八幡浜市	松陰地区	まつかげ	千代田町	ちよだまち	東南東	10～15	194	0	2	6	20	4	14	26	22	33	64	51	69	72	383	20
八幡浜市	松陰地区	まつかげ	大谷口	おおたにぐち	東南東	10～15	176	0	1	7	8	4	11	11	17	33	37	53	71	55	308	23
八幡浜市	松陰地区	まつかげ	広瀬	ひろせ	東南東	10～15	330	0	3	5	30	12	19	42	42	71	94	94	100	111	623	34
八幡浜市	松陰地区	まつかげ	古町	ふるまち	東南東	10～15	258	0	9	8	18	12	13	25	46	49	65	71	88	87	491	25
八幡浜市	江戸岡地区	えどおか	第１分区	だいいちぶんく	東南東	10～15	546	4	14	33	60	30	43	57	116	163	172	148	157	113	1,110	36
八幡浜市	江戸岡地区	えどおか	第２分区	だいにぶんく	東南東	10～15	507	6	15	22	45	20	37	78	83	125	152	138	167	130	1,018	39
八幡浜市	江戸岡地区	えどおか	第３分区	だいさんぶんく	東南東	10～15	238	1	2	12	10	9	14	35	28	40	55	61	99	83	449	40

伊方発電所からの方向別人口　内訳

２　八幡浜市

令和３年４月１日現在

市町名	地区名	地区名読み仮名	行政区名	行政区読み仮名	原子力発電所からの位置 方位	原子力発電所からの位置 距離(km)	世帯数	人口 新生児	1ヶ月以上3歳未満	3歳以上7歳未満	7歳以上13歳未満	13歳以上16歳未満	16歳以上20歳未満	20歳以上30歳未満	30歳以上40歳未満	40歳以上50歳未満	50歳以上60歳未満	60歳以上70歳未満	70歳以上80最未満	80歳以上	計	うち在宅の避難行動要支援者数
八幡浜市	江戸岡地区	えどおか	第４分区	だいよんぶんく	東南東	10～15	360	5	8	15	33	10	11	30	63	61	78	148	128	94	684	45
八幡浜市	神山地区	かみやま	国木・牛名	くにぎ・うじな	東南東	10～15	121	0	4	6	15	12	7	16	21	25	47	47	35	32	267	11
八幡浜市	神山地区	かみやま	矢野町	やのまち	東南東	10～15	148	1	7	10	18	6	9	26	39	28	46	50	30	35	305	18
八幡浜市	神山地区	かみやま	五反田	ごたんだ	東南東	10～15	895	7	9	50	74	50	67	90	150	199	219	288	318	252	1,773	87
八幡浜市	神山地区	かみやま	川舞	かわまい	東南東	10～15	253	3	5	9	16	8	13	38	31	58	84	81	89	84	519	18
八幡浜市	神山地区	かみやま	八代団地	やしろだんち	東南東	10～15	402	3	9	17	30	17	31	62	62	102	152	130	117	104	836	18
八幡浜市	神山地区	かみやま	八代	やしろ	東南東	10～15	158	1	0	6	10	7	15	20	26	38	40	65	70	35	333	16
八幡浜市	大島地区	おおしま	大島	おおしま	東南東	10～15	126	0	0	1	0	0	0	0	3	15	14	49	51	70	203	21
八幡浜市	川上地区	かわかみ	上泊	かみどまり	東南東	10～15	74	1	2	3	4	4	2	8	12	18	28	29	35	39	185	0
八幡浜市	舌田地区	しただ	舌間	したま	東南東	10～15	133	0	1	4	2	0	3	9	11	19	34	59	54	53	249	19
八幡浜市	舌田地区	しただ	合田	ごうだ	東南東	10～15	163	0	0	0	6	0	4	25	17	32	47	60	77	62	330	16
八幡浜市	千丈地区	せんじょう	高野地	たかのじ	東南東	10～15	63	0	1	4	3	2	3	9	11	8	17	36	24	27	145	7
八幡浜市	千丈地区	せんじょう	松柏	まつかや	東南東	10～15	572	7	15	27	47	26	41	81	95	145	160	158	224	156	1,182	55
八幡浜市	千丈地区	せんじょう	松尾	まつお	東南東	10～15	319	1	1	20	27	21	21	38	35	82	80	117	133	87	663	42
八幡浜市	千丈地区	せんじょう	郷	ごう	東南東	10～15	315	4	2	10	19	10	15	26	50	56	85	121	130	98	626	33
八幡浜市	真穴地区	まあな	真網代	まあじろ	南東	10～15	231	1	7	18	28	17	21	31	27	57	77	86	110	94	574	18
八幡浜市	真穴地区	まあな	穴井	あない	南東	10～15	238	3	3	15	17	10	9	19	20	53	64	81	100	115	509	22
八幡浜市	川上地区	かわかみ	川名津	かわなづ	南東	10～15	271	4	4	11	15	13	17	49	46	51	64	100	120	99	593	22
八幡浜市	川上地区	かわかみ	白石	しらいし	南東	10～15	53	0	3	4	4	1	2	5	13	9	15	20	24	23	123	2
八幡浜市	日土地区	ひづち	松岡	まつおか	東	10～15	33	0	0	3	2	2	1	1	7	7	8	8	16	14	69	5
八幡浜市	日土地区	ひづち	新堂	しんどう	東	10～15	34	0	0	3	3	0	0	1	4	5	7	15	14	16	68	4
八幡浜市	日土地区	ひづち	梶谷岡	かじやおか	東	10～15	50	1	2	1	4	2	1	6	4	12	8	20	27	22	110	3
八幡浜市	日土地区	ひづち	続薮	つづきやぶ	東	10～15	25	0	0	1	1	1	1	2	3	4	7	8	16	8	52	2
八幡浜市	日土地区	ひづち	中当	なかとう	東	10～15	83	2	1	5	8	3	5	5	11	28	21	33	48	34	204	8
八幡浜市	日土地区	ひづち	川辻	かわつじ	東	10～15	13	0	0	0	0	0	0	0	0	2	3	2	5	6	18	2
八幡浜市	日土地区	ひづち	横尾地	よこおじ	東	10～15	12	0	0	0	2	1	1	2	1	3	3	6	5	8	32	1
八幡浜市	日土地区	ひづち	田之窪	たのくぼ	東	10～15	30	0	0	2	6	1	2	1	7	4	14	10	13	13	73	3
八幡浜市	日土地区	ひづち	小坂	おさか	東	10～15	16	0	0	0	0	0	1	2	3	1	8	7	3	14	39	4
八幡浜市	日土地区	ひづち	森山	もりやま	東	10～15	22	0	0	0	3	1	2	0	4	7	5	8	11	10	51	5
八幡浜市	日土地区	ひづち	榎野	えのきの	東	10～15	10	0	0	0	0	0	0	0	1	3	6	4	3	5	22	0
八幡浜市	日土東地区	ひづちひがし	樫木上	かしのきうえ	東	10～15	13	0	0	0	0	1	0	2	1	3	4	4	3	3	21	0
八幡浜市	日土東地区	ひづちひがし	久保田	くぼた	東	10～15	39	0	0	1	5	1	0	3	11	3	11	27	12	17	91	2
八幡浜市	日土東地区	ひづちひがし	福岡	ふくおか	東	10～15	44	0	0	2	6	1	2	2	4	16	9	28	15	15	100	7
八幡浜市	日土東地区	ひづちひがし	尾之花	おのはな	東	10～15	17	0	0	0	2	2	1	0	1	1	4	7	6	7	31	1
八幡浜市	日土東地区	ひづちひがし	筵田	むしろだ	東	10～15	34	0	0	1	2	0	0	0	4	5	2	19	17	16	66	5
八幡浜市	日土東地区	ひづちひがし	野地	のじ	東	10～15	28	1	0	0	0	0	0	7	2	2	13	9	10	13	57	5
八幡浜市	日土東地区	ひづちひがし	瀬田	せた	東	10～15	7	0	0	1	0	1	1	0	0	1	0	3	1	7	15	0
八幡浜市	喜須来地区	きすき	須川奥	すがわおく	東	10～15	60	0	0	1	3	3	5	6	11	22	21	21	30	15	138	4
八幡浜市	磯津地区	いそつ	磯崎	いさき	北東	10～15	203	1	4	5	2	5	1	8	17	21	32	66	68	100	330	26
10km～15km					東南東		9,006	59	148	375	688	382	556	1,053	1,345	1,983	2,465	2,761	3,200	2,689	17,704	909
10km～15km					南東		793	8	17	48	64	41	49	104	106	170	220	287	354	331	1,799	64
10km～15km					東		570	4	3	21	47	20	23	40	79	129	154	239	255	243	1,257	61
10km～15km					北東		203	1	4	5	2	5	1	8	17	21	32	66	68	100	330	26
10km～15km　小計							10,572	72	172	449	801	448	629	1,205	1,547	2,303	2,871	3,353	3,877	3,363	21,090	1,060
八幡浜市	双岩地区	ふたいわ	布喜川	ふきかわ	東南東	15～20	138	0	3	3	8	10	4	11	20	31	36	69	60	31	286	10
八幡浜市	双岩地区	ふたいわ	釜倉	かまのくら	東南東	15～20	44	0	1	1	1	1	5	7	3	2	14	17	14	19	85	9
八幡浜市	双岩地区	ふたいわ	谷	たに	東南東	15～20	23	1	0	0	2	2	1	1	1	7	3	14	8	11	51	3
八幡浜市	双岩地区	ふたいわ	横平	よこひら	東南東	15～20	28	0	0	2	2	3	0	1	5	4	6	13	14	14	64	4
八幡浜市	双岩地区	ふたいわ	若山	わかやま	東南東	15～20	361	2	6	18	31	17	24	47	61	81	111	121	124	108	751	37
八幡浜市	双岩地区	ふたいわ	中津川	なかつかわ	東南東	15～20	80	0	2	2	0	1	8	6	12	10	15	35	28	40	159	10
八幡浜市	川之内地区	かわのうち	南裏	みなみうら	東南東	15～20	10	0	0	0	0	0	0	0	0	0	2	0	8	4	14	4
八幡浜市	川之内地区	かわのうち	川之内	かわのうち	東南東	15～20	95	0	0	1	12	6	4	5	6	21	22	43	34	36	190	9
八幡浜市	川之内地区	かわのうち	古薮	ふるやぶ	東南東	15～20	12	0	0	0	0	1	0	1	0	2	3	2	5	7	21	0
15km～20km					東南東		791	3	12	27	56	41	46	79	108	158	212	314	295	270	1,621	86
15km～20km　小計							791	3	12	27	56	41	46	79	108	158	212	314	295	270	1,621	86
ＵＰＺ　合計							15,804	145	318	750	1,317	743	989	1,962	2,610	3,702	4,299	5,005	5,614	4,831	32,285	1,542
八幡浜市　合計							15,804	145	318	750	1,317	743	989	1,962	2,610	3,702	4,299	5,005	5,614	4,831	32,285	1,542

伊方発電所からの方向別人口　内訳

３　大洲市

令和３年４月１日現在

市町名	地区名	地区名読み仮名	行政区名	行政区読み仮名	原子力発電所からの位置 方位	原子力発電所からの位置 距離(km)	世帯数	人口 新生児	1ヶ月以上3歳未満	3歳以上7歳未満	7歳以上13歳未満	13歳以上16歳未満	16歳以上20歳未満	20歳以上30歳未満	30歳以上40歳未満	40歳以上50歳未満	50歳以上60歳未満	60歳以上70歳未満	70歳以上80最未満	80歳以上	計	うち在宅の避難行動要支援者数
大洲市	長浜町出海	ながはまちょういずみ	出海８７	いずみ	北東	10～15	36	0	0	1	2	0	1	4	7	7	5	11	20	13	71	6
大洲市	長浜町出海	ながはまちょういずみ	出海８８	いずみ	北東	10～15	29	0	0	2	3	3	1	1	1	11	6	16	11	7	62	1
大洲市	長浜町出海	ながはまちょういずみ	出海８９	いずみ	北東	10～15	38	0	0	0	0	0	0	2	3	3	9	14	11	16	58	3
大洲市	長浜町出海	ながはまちょういずみ	出海９０	いずみ	北東	10～15	25	0	0	1	3	0	1	2	8	4	8	10	5	11	53	1
大洲市	長浜町出海	ながはまちょういずみ	出海９１	いずみ	北東	10～15	16	0	0	1	0	0	0	0	5	1	2	7	9	8	33	0
大洲市	長浜町出海	ながはまちょういずみ	出海９２	いずみ	北東	10～15	33	0	1	1	1	0	1	3	3	1	7	17	16	10	61	4
大洲市	長浜町出海	ながはまちょういずみ	出海９３	いずみ	北東	10～15	29	0	1	1	3	2	1	1	4	5	4	4	8	23	57	9
大洲市	長浜町櫛生	ながはまちょうくしゅう	櫛生６８	くしゅう	北東	10～15	16	0	0	0	3	0	0	0	2	3	6	7	5	6	32	1
大洲市	長浜町櫛生	ながはまちょうくしゅう	櫛生６９	くしゅう	北東	10～15	12	0	0	0	0	0	0	1	1	0	3	4	0	11	20	3
大洲市	長浜町櫛生	ながはまちょうくしゅう	櫛生７７	くしゅう	北東	10～15	8	0	0	0	0	0	0	0	0	0	0	0	6	4	10	1
大洲市	長浜町櫛生	ながはまちょうくしゅう	櫛生７８	くしゅう	北東	10～15	28	0	3	2	1	3	0	9	5	2	9	14	7	15	70	2
大洲市	長浜町櫛生	ながはまちょうくしゅう	櫛生７９	くしゅう	北東	10～15	15	0	0	0	0	1	1	1	2	2	3	10	5	5	30	0
大洲市	長浜町櫛生	ながはまちょうくしゅう	櫛生８０	くしゅう	北東	10～15	14	0	0	2	4	0	0	2	3	0	4	6	6	7	34	4
大洲市	長浜町櫛生	ながはまちょうくしゅう	櫛生８１	くしゅう	北東	10～15	22	0	0	0	2	1	1	0	0	2	2	11	9	7	35	4
大洲市	長浜町櫛生	ながはまちょうくしゅう	櫛生８２	くしゅう	北東	10～15	0	0	0	0	0	0	0	0	0	0	0	0	0	0	0	0
大洲市	長浜町櫛生	ながはまちょうくしゅう	櫛生８３	くしゅう	北東	10～15	18	0	0	0	0	1	0	3	2	4	4	3	7	4	28	0
大洲市	長浜町櫛生	ながはまちょうくしゅう	櫛生８４	くしゅう	北東	10～15	0	0	0	0	0	0	0	0	0	0	0	0	0	0	0	0
大洲市	豊茂	とよしげ	豊茂１１３	とよしげ	東北東	10～15	18	0	0	0	1	0	0	1	0	1	3	7	5	10	28	1
大洲市	豊茂	とよしげ	豊茂１１４	とよしげ	東北東	10～15	28	0	1	1	5	1	2	4	6	3	10	9	9	15	66	2
大洲市	平野町平地	ひらのちょうひらじ	本谷日	ほんだにひ	東	10～15	15	1	1	0	0	0	0	2	1	1	8	6	5	9	34	1
大洲市	平野町平地	ひらのちょうひらじ	本谷影	ほんだにかげ	東	10～15	17	0	1	0	0	0	0	1	2	1	2	5	8	12	32	1
大洲市	平野町平地	ひらのちょうひらじ	横野（平野）	よこの	東	10～15	9	0	0	0	0	0	0	0	0	0	1	3	0	8	12	0
	10km～15km				北東		339	0	5	11	22	11	7	29	46	45	72	134	125	147	654	39
	10km～15km				東北東		46	0	1	1	6	1	2	5	6	4	13	16	14	25	94	3
	10km～15km				東		41	1	2	0	0	0	0	3	3	2	11	14	13	29	78	2
	10km～15km　小計						426	1	8	12	28	12	9	37	55	51	96	164	152	201	826	44
大洲市	長浜町櫛生	ながはまちょうくしゅう	櫛生７０	くしゅう	北東	15～20	5	0	0	0	0	0	0	0	0	1	1	2	2	5	11	2
大洲市	長浜町櫛生	ながはまちょうくしゅう	櫛生７１	くしゅう	北東	15～20	6	0	0	0	0	0	0	0	1	1	0	2	2	2	8	0
大洲市	長浜町櫛生	ながはまちょうくしゅう	櫛生７２	くしゅう	北東	15～20	9	0	1	1	0	0	0	1	2	1	3	2	3	6	20	3
大洲市	長浜町櫛生	ながはまちょうくしゅう	櫛生７３	くしゅう	北東	15～20	9	0	0	0	0	0	0	0	0	0	0	2	5	7	14	0
大洲市	長浜町櫛生	ながはまちょうくしゅう	櫛生７４	くしゅう	北東	15～20	9	0	0	0	0	1	2	1	1	4	3	1	7	4	24	0
大洲市	長浜町櫛生	ながはまちょうくしゅう	櫛生７５	くしゅう	北東	15～20	9	0	0	0	0	0	0	1	0	0	1	5	6	4	17	1
大洲市	長浜町櫛生	ながはまちょうくしゅう	櫛生７６	くしゅう	北東	15～20	21	0	0	0	1	2	1	2	3	1	7	9	4	15	45	1
大洲市	長浜町須沢	ながはまちょうすさわ	須沢８５	すさわ	北東	15～20	31	0	1	2	4	2	3	1	5	9	6	14	12	10	69	1
大洲市	長浜町須沢	ながはまちょうすさわ	須沢８６	すさわ	北東	15～20	15	0	0	0	0	0	1	1	0	1	5	5	6	7	26	3
大洲市	長浜町穂積	ながはまちょうほづみ	穂積１００	ほづみ	北東	15～20	3	0	0	0	0	0	0	0	0	0	1	1	3	1	6	0
大洲市	長浜町穂積	ながはまちょうほづみ	穂積１０１	ほづみ	北東	15～20	6	0	0	0	0	0	0	0	0	1	0	3	4	3	11	0
大洲市	長浜町穂積	ながはまちょうほづみ	穂積１０２	ほづみ	北東	15～20	23	0	1	1	0	0	1	3	0	4	4	8	13	11	46	4
大洲市	長浜町沖浦	ながはまちょうおきうら	沖浦１　５１	おきうらいち	北東	15～20	50	0	0	2	2	1	2	9	7	12	11	23	17	18	104	1
大洲市	長浜町沖浦	ながはまちょうおきうら	沖浦２　５２	おきうらに	北東	15～20	27	0	0	1	2	2	2	0	1	4	7	9	12	7	47	1
大洲市	長浜町沖浦	ながはまちょうおきうら	沖浦３　５３	おきうらさん	北東	15～20	20	0	0	1	1	0	0	0	3	2	3	12	8	6	36	2
大洲市	長浜町沖浦	ながはまちょうおきうら	沖浦４　５４	おきうらし	北東	15～20	24	0	2	1	5	1	2	0	6	7	2	6	10	7	49	0
大洲市	長浜町沖浦	ながはまちょうおきうら	沖浦５　５５	おきうらご	北東	15～20	44	0	1	1	6	1	0	3	7	8	6	19	8	19	79	5
大洲市	長浜町沖浦	ながはまちょうおきうら	沖浦６　５６	おきうらろく	北東	15～20	23	0	0	0	1	0	0	0	1	3	8	5	9	10	37	9
大洲市	長浜町沖浦	ながはまちょうおきうら	沖浦７　５７	おきうらしち	北東	15～20	31	0	0	1	2	1	0	1	2	3	8	14	10	12	54	2
大洲市	長浜町沖浦	ながはまちょうおきうら	小浦団地１５２	こうらだんち	北東	15～20	107	0	2	3	10	5	7	17	9	24	22	40	31	17	187	6
大洲市	長浜町下須戒	ながはまちょうしもすがい	下須戒９４	しもすがい	北東	15～20	81	0	4	6	13	9	11	10	17	32	18	28	35	19	202	7
大洲市	長浜町下須戒	ながはまちょうしもすがい	下須戒９５	しもすがい	北東	15～20	85	0	2	6	8	7	14	17	23	20	22	34	24	26	203	5
大洲市	長浜町下須戒	ながはまちょうしもすがい	下須戒９７	しもすがい	北東	15～20	18	0	0	0	2	2	2	0	1	5	6	5	10	11	44	4
大洲市	長浜町下須戒	ながはまちょうしもすがい	下須戒９８	しもすがい	北東	15～20	23	0	0	0	1	1	0	3	1	4	4	13	12	9	48	3
大洲市	長浜町下須戒	ながはまちょうしもすがい	下須戒９９	しもすがい	北東	15～20	42	0	0	0	5	0	2	6	1	8	7	16	19	15	79	2
大洲市	長浜町下須戒	ながはまちょうしもすがい	大和団地１５３	やまとだんち	北東	15～20	19	0	2	3	13	3	3	3	8	3	6	5	1	2	52	2
大洲市	豊茂	とよしげ	豊茂１０７	とよしげ	東北東	15～20	21	0	0	0	0	0	1	3	5	2	1	16	6	8	42	2

伊方発電所からの方向別人口　内訳

３　大洲市

令和３年４月１日現在

市町名	地区名	地区名読み仮名	行政区名	行政区読み仮名	原子力発電所からの位置 方位	原子力発電所からの位置 距離(km)	世帯数	人口 新生児	1ヶ月以上3歳未満	3歳以上7歳未満	7歳以上13歳未満	13歳以上16歳未満	16歳以上20歳未満	20歳以上30歳未満	30歳以上40歳未満	40歳以上50歳未満	50歳以上60歳未満	60歳以上70歳未満	70歳以上80最未満	80歳以上	計	うち在宅の避難行動要支援者数
大洲市	豊茂	とよしげ	豊茂１０８	とよしげ	東北東	15～20	4	0	0	0	0	0	0	0	0	0	1	3	0	2	6	0
大洲市	豊茂	とよしげ	豊茂１０９	とよしげ	東北東	15～20	6	0	0	0	0	0	0	0	0	0	0	1	4	3	8	0
大洲市	豊茂	とよしげ	豊茂１１０	とよしげ	東北東	15～20	13	0	0	0	2	1	1	0	3	5	5	2	5	9	33	0
大洲市	豊茂	とよしげ	豊茂１１１	とよしげ	東北東	15～20	14	0	0	0	0	0	0	0	1	0	1	6	7	10	25	3
大洲市	豊茂	とよしげ	豊茂１１２	とよしげ	東北東	15～20	17	0	1	2	0	0	0	1	2	3	3	5	5	9	31	1
大洲市	豊茂	とよしげ	豊茂１１５	とよしげ	東北東	15～20	9	0	0	0	0	0	0	0	1	0	3	6	2	2	14	0
大洲市	豊茂	とよしげ	豊茂１１６	とよしげ	東北東	15～20	7	0	0	0	0	0	0	1	0	0	4	6	1	2	14	1
大洲市	豊茂	とよしげ	豊茂１１７	とよしげ	東北東	15～20	24	0	0	0	1	3	4	1	2	9	3	8	11	7	49	2
大洲市	豊茂	とよしげ	豊茂１１８	とよしげ	東北東	15～20	8	0	0	0	0	0	0	0	0	0	0	1	4	6	11	1
大洲市	豊茂	とよしげ	豊茂１１９	とよしげ	東北東	15～20	9	0	0	0	0	0	0	0	0	0	0	2	6	4	12	0
大洲市	上須戒	かみすがい	河春	こうはる	東北東	15～20	17	0	0	1	0	0	0	2	2	1	5	5	6	6	28	2
大洲市	上須戒	かみすがい	屋敷	やしき	東北東	15～20	6	0	0	0	0	0	0	0	0	0	1	4	3	3	11	0
大洲市	上須戒	かみすがい	折尾	おりお	東北東	15～20	16	0	2	5	4	2	0	0	6	4	2	6	5	6	42	0
大洲市	上須戒	かみすがい	大宅	おおや	東北東	15～20	22	0	1	0	2	3	0	2	4	4	3	13	6	7	45	0
大洲市	上須戒	かみすがい	猿谷	さるや	東北東	15～20	24	0	0	3	0	0	2	6	1	4	8	6	11	11	52	3
大洲市	上須戒	かみすがい	東峰	ひがしみね	東北東	15～20	11	0	0	0	0	1	0	0	2	3	2	3	4	3	18	1
大洲市	上須戒	かみすがい	西峰	にしみね	東北東	15～20	11	0	0	0	0	0	0	0	1	2	1	2	8	6	20	2
大洲市	上須戒	かみすがい	初尾	はつお	東北東	15～20	12	0	0	0	0	0	0	0	0	0	0	9	2	7	18	2
大洲市	上須戒	かみすがい	池岡	いけおか	東北東	15～20	13	0	0	0	0	0	0	0	0	3	3	6	5	7	24	2
大洲市	上須戒	かみすがい	梶屋敷	かじやしき	東北東	15～20	21	0	1	1	2	0	2	6	4	5	7	8	10	11	57	6
大洲市	上須戒	かみすがい	打越	うちこし	東北東	15～20	22	0	0	0	0	0	0	1	2	0	3	5	6	15	32	2
大洲市	上須戒	かみすがい	松久保	まつくぼ	東北東	15～20	19	0	0	0	0	1	1	0	1	1	5	9	7	10	35	2
大洲市	上須戒	かみすがい	非農家	ひのうか	東北東	15～20	2	0	0	0	0	0	0	0	0	0	0	0	2	1	3	0
大洲市	柴	しば	柴１５０	しば	東北東	15～20	2	0	0	0	0	0	0	0	2	0	0	1	2	1	6	0
大洲市	柴	しば	柴１５１	しば	東北東	15～20	1	0	0	0	0	0	0	0	0	0	0	0	0	2	2	1
大洲市	平野町平地	ひらのちょうひらじ	平野町下	ひらのまちしも	東	15～20	23	0	0	0	0	1	1	3	4	2	7	14	6	11	49	2
大洲市	平野町平地	ひらのちょうひらじ	広岡（平野）	ひろおか	東	15～20	6	0	0	0	0	0	0	2	1	3	1	2	4	1	14	1
大洲市	平野町平地	ひらのちょうひらじ	清広	きよひろ	東	15～20	6	0	0	0	0	0	0	4	0	0	0	6	1	2	13	1
大洲市	平野町平地	ひらのちょうひらじ	里下	さとしも	東	15～20	27	0	2	1	1	1	2	4	6	10	7	7	8	7	56	4
大洲市	平野町平地	ひらのちょうひらじ	会心	かいしん	東	15～20	14	0	0	0	0	0	0	1	0	2	1	7	10	5	26	2
大洲市	平野町平地	ひらのちょうひらじ	地蔵堂	じぞうどう	東	15～20	23	0	2	4	3	1	6	3	6	7	5	13	6	8	64	1
大洲市	平野町平地	ひらのちょうひらじ	矢の口	やのくち	東	15～20	21	0	0	0	3	3	2	1	4	3	4	10	4	11	45	2
大洲市	平野町平地	ひらのちょうひらじ	土井	どい	東	15～20	7	0	0	0	0	0	0	1	0	3	1	1	2	9	17	2
大洲市	平野町平地	ひらのちょうひらじ	沼田	ぬまだ	東	15～20	13	0	0	0	0	0	0	0	0	0	5	1	6	10	22	1
大洲市	平野町平地	ひらのちょうひらじ	保子野	ほうしの	東	15～20	30	0	0	1	3	0	1	3	5	5	6	15	14	11	64	2
大洲市	平野町平地	ひらのちょうひらじ	日浦	ひうら	東	15～20	15	0	0	0	0	0	0	2	2	1	5	2	5	11	28	2
大洲市	平野町平地	ひらのちょうひらじ	栄谷	さかえだに	東	15～20	8	0	0	0	0	0	0	0	3	1	0	1	6	4	15	2
大洲市	平野町野田	ひらのちょうのだ	平野町上	ひらのまちかみ	東	15～20	16	0	0	1	5	1	1	6	4	7	10	3	5	2	45	1
大洲市	平野町野田	ひらのちょうのだ	大下	おおしも	東	15～20	41	0	2	2	3	0	2	3	7	7	11	17	15	14	83	2
大洲市	平野町野田	ひらのちょうのだ	東大下	ひがしおおしも	東	15～20	14	0	1	1	1	0	1	3	1	4	2	5	4	3	26	0
大洲市	平野町野田	ひらのちょうのだ	坂田	さかた	東	15～20	47	0	5	1	3	2	4	6	10	15	5	17	20	11	99	5
大洲市	平野町野田	ひらのちょうのだ	香田	こうだ	東	15～20	80	0	8	3	10	2	7	15	15	26	26	29	27	23	191	4
大洲市	平野町野田	ひらのちょうのだ	城の下	じょうのした	東	15～20	52	0	2	6	11	2	2	4	21	15	11	26	14	4	118	2
大洲市	平野町野田	ひらのちょうのだ	矢の地	やのぢ	東	15～20	21	0	1	0	2	1	3	9	1	6	15	8	11	5	62	2
大洲市	平野町野田	ひらのちょうのだ	大根	おおね	東	15～20	42	0	4	3	3	2	0	10	9	7	16	8	16	17	95	1
大洲市	平野町野田	ひらのちょうのだ	富元	ふもと	東	15～20	30	0	0	0	1	0	0	4	2	6	2	19	21	6	61	1
大洲市	平野町野田	ひらのちょうのだ	夜昼	よるひる	東	15～20	5	0	0	0	0	0	0	0	2	0	0	4	3	2	11	0
大洲市	平野町野田	ひらのちょうのだ	滝の宮	たきのみや	東	15～20	12	0	0	0	0	0	0	0	0	1	2	4	4	5	16	0
大洲市	平野町野田	ひらのちょうのだ	鎌の田	かまのた	東	15～20	15	0	0	0	0	0	0	2	4	0	5	7	1	6	25	1
大洲市	平野町野田	ひらのちょうのだ	明日香	あすか	東	15～20	274	0	7	21	30	18	29	28	57	88	63	108	110	47	606	22
大洲市	平野町野田	ひらのちょうのだ	グリーンハイツ平野	ぐりーんはいつひらの	東	15～20	34	0	3	1	3	0	1	11	7	6	12	4	7	0	55	2
大洲市	高山	たかやま	成畑	なるはた	東	15～20	11	0	0	0	0	0	1	0	0	1	5	3	5	5	20	0
大洲市	高山	たかやま	高山西	たかやまにし	東	15～20	16	0	0	0	1	0	0	1	0	0	6	3	9	6	26	1

伊方発電所からの方向別人口　内訳

３　大洲市

令和３年４月１日現在

市町名	地区名	地区名読み仮名	行政区名	行政区読み仮名	原子力発電所からの位置 方位	原子力発電所からの位置 距離(km)	世帯数	人口 新生児	1ヶ月以上3歳未満	3歳以上7歳未満	7歳以上13歳未満	13歳以上16歳未満	16歳以上20歳未満	20歳以上30歳未満	30歳以上40歳未満	40歳以上50歳未満	50歳以上60歳未満	60歳以上70歳未満	70歳以上80最未満	80歳以上	計	うち在宅の避難行動要支援者数
大洲市	高山	たかやま	高山東	たかやまひがし	東	15～20	17	0	0	0	0	0	0	0	1	2	5	6	7	9	30	1
大洲市	高山	たかやま	奥深井	おくふかい	東	15～20	15	0	0	0	2	1	0	1	2	5	4	3	5	4	27	1
大洲市	阿蔵	あぞう	有松	ありまつ	東	15～20	24	0	0	0	2	1	1	2	7	4	7	12	4	9	49	6
大洲市	阿蔵	あぞう	池富	いけとみ	東	15～20	23	0	2	5	4	0	1	3	7	9	5	7	9	7	59	2
大洲市	阿蔵	あぞう	柴尾	しばお	東	15～20	48	0	1	4	7	7	10	9	12	15	14	22	11	9	121	4
大洲市	阿蔵	あぞう	深井	ふかい	東	15～20	33	0	2	0	6	5	3	2	5	14	11	7	11	7	73	2
大洲市	阿蔵	あぞう	下里	しもさと	東	15～20	31	0	1	2	4	2	3	6	4	6	9	13	7	13	70	4
大洲市	西大洲	にしおおず	上山辺	かみやまべ	東	15～20	188	0	10	14	27	6	18	51	51	59	58	45	30	11	380	11
大洲市	西大洲	にしおおず	安場	やすば	東	15～20	121	0	9	22	18	6	11	22	36	39	27	37	33	21	281	3
大洲市	西大洲	にしおおず	丸山（西大洲）	まるやま	東	15～20	16	0	0	0	0	0	0	0	2	0	3	6	3	8	22	3
大洲市	西大洲	にしおおず	札場	ふだば	東	15～20	38	0	0	0	0	0	1	9	4	11	9	19	12	11	76	2
大洲市	西大洲	にしおおず	関谷	せきや	東	15～20	36	0	1	1	2	1	0	3	6	10	8	7	15	15	69	3
大洲市	西大洲	にしおおず	大洲幸楽園	おおずこうらくえん	東	15～20	58	0	0	0	0	0	0	0	0	3	6	23	18	8	58	0
大洲市	黒木	くろぎ	黒木	くろぎ	東	15～20	26	0	0	0	0	3	2	2	3	2	9	10	7	11	49	2
大洲市	北裏	きたうら	北裏	きたうら	東南東	15～20	12	0	0	0	0	0	0	0	0	1	0	3	6	4	14	0
大洲市	稲積	いなづみ	稲積	いなづみ	東南東	15～20	47	0	0	1	4	2	2	2	6	17	15	13	21	16	99	10
	15km～20km				北東		740	0	16	29	76	38	53	79	99	158	161	283	273	253	1,518	64
	15km～20km				東北東		331	0	5	12	11	11	11	23	39	46	61	133	128	158	638	33
	15km～20km				東		1,577	0	63	93	155	66	113	236	311	405	408	561	516	389	3,316	110
	15km～20km				東南東		59	0	0	1	4	2	2	2	6	18	15	16	27	20	113	10
	15km～20km　小計						2,707	0	84	135	246	117	179	340	455	627	645	993	944	820	5,585	217
大洲市	長浜	ながはま	長浜４	ながはま	北東	20～25	30	0	0	3	1	0	1	1	6	6	4	8	16	5	51	3
大洲市	長浜	ながはま	長浜５	ながはま	北東	20～25	12	0	0	1	1	0	0	2	0	2	4	6	3	5	24	0
大洲市	長浜	ながはま	長浜６	ながはま	北東	20～25	29	0	0	0	0	0	0	5	2	4	7	1	9	16	44	4
大洲市	長浜	ながはま	長浜７	ながはま	北東	20～25	26	0	0	1	0	0	1	2	2	8	5	8	11	12	50	5
大洲市	長浜	ながはま	長浜８	ながはま	北東	20～25	11	0	0	0	2	0	1	1	0	6	3	2	6	6	27	2
大洲市	長浜	ながはま	長浜９	ながはま	北東	20～25	11	0	0	0	4	1	0	1	3	4	2	4	3	2	24	0
大洲市	長浜	ながはま	長浜１０	ながはま	北東	20～25	16	0	0	0	3	0	0	3	5	1	3	9	7	6	37	2
大洲市	長浜	ながはま	長浜１１	ながはま	北東	20～25	13	0	0	0	0	1	5	4	0	6	0	1	5	1	23	0
大洲市	長浜	ながはま	長浜１２	ながはま	北東	20～25	9	0	0	0	0	1	1	1	0	5	0	1	6	3	18	0
大洲市	長浜	ながはま	長浜１３	ながはま	北東	20～25	21	0	0	0	4	2	0	2	4	1	7	5	9	7	41	1
大洲市	長浜	ながはま	長浜１４	ながはま	北東	20～25	9	0	0	0	0	0	0	0	2	0	2	4	2	5	15	2
大洲市	長浜	ながはま	長浜１５	ながはま	北東	20～25	18	0	0	0	0	0	2	2	4	3	5	5	8	4	33	1
大洲市	長浜	ながはま	長浜１６	ながはま	北東	20～25	19	0	1	1	2	0	0	2	1	6	4	7	11	7	42	1
大洲市	長浜	ながはま	長浜１７	ながはま	北東	20～25	28	0	0	2	3	0	0	9	1	6	3	4	10	12	50	4
大洲市	長浜	ながはま	長浜１８	ながはま	北東	20～25	14	0	0	0	0	0	0	1	0	3	3	7	6	7	27	2
大洲市	長浜	ながはま	長浜１９	ながはま	北東	20～25	19	0	1	1	1	0	0	0	4	6	3	11	10	3	40	0
大洲市	長浜	ながはま	長浜２０	ながはま	北東	20～25	41	0	0	1	10	5	4	9	10	12	21	16	4	6	98	0
大洲市	長浜	ながはま	長浜２１	ながはま	北東	20～25	43	0	1	2	1	1	0	2	9	8	10	15	13	9	71	3
大洲市	長浜	ながはま	長浜２２	ながはま	北東	20～25	12	0	0	0	0	0	1	2	3	2	0	4	5	4	21	1
大洲市	長浜	ながはま	長浜２３	ながはま	北東	20～25	19	0	0	0	0	0	1	0	0	3	4	9	11	7	35	5
大洲市	長浜	ながはま	長浜２４	ながはま	北東	20～25	17	0	0	0	0	0	0	2	1	1	7	6	7	13	37	2
大洲市	長浜	ながはま	長浜２５	ながはま	北東	20～25	16	0	0	0	0	1	1	0	3	1	4	3	10	2	25	1
大洲市	長浜	ながはま	長浜２６	ながはま	北東	20～25	12	0	0	0	0	0	1	0	0	1	0	7	3	5	17	1
大洲市	長浜	ながはま	長浜２７	ながはま	北東	20～25	11	0	0	1	1	1	0	0	2	0	1	4	4	7	21	2
大洲市	長浜	ながはま	長浜２８	ながはま	北東	20～25	24	0	0	1	1	0	2	3	1	7	6	4	8	16	49	4
大洲市	長浜	ながはま	長浜２９	ながはま	北東	20～25	36	0	0	1	1	0	2	9	6	6	5	20	12	16	78	6
大洲市	長浜	ながはま	長浜３０	ながはま	北東	20～25	22	0	0	0	3	1	0	1	4	6	8	7	9	7	46	2
大洲市	長浜	ながはま	長浜３１	ながはま	北東	20～25	19	0	0	0	1	2	1	1	2	5	6	9	11	4	42	2
大洲市	長浜	ながはま	長浜３２	ながはま	北東	20～25	13	0	0	1	1	0	0	0	0	3	3	1	6	4	19	1
大洲市	長浜	ながはま	長浜３３	ながはま	北東	20～25	25	0	0	0	3	1	4	5	1	10	5	4	13	9	55	4
大洲市	長浜	ながはま	長浜３４	ながはま	北東	20～25	16	0	0	0	0	0	0	1	3	1	4	5	5	8	27	0
大洲市	長浜	ながはま	長浜３５	ながはま	北東	20～25	25	0	0	2	4	1	2	4	4	5	7	1	10	5	45	2

伊方発電所からの方向別人口　内訳

３　大洲市

令和３年４月１日現在

市町名	地区名	地区名読み仮名	行政区名	行政区読み仮名	原子力発電所からの位置 方位	原子力発電所からの位置 距離(km)	世帯数	人口 新生児	1ヶ月以上3歳未満	3歳以上7歳未満	7歳以上13歳未満	13歳以上16歳未満	16歳以上20歳未満	20歳以上30歳未満	30歳以上40歳未満	40歳以上50歳未満	50歳以上60歳未満	60歳以上70歳未満	70歳以上80最未満	80歳以上	計	うち在宅の避難行動要支援者数
大洲市	長浜	ながはま	長浜３６	ながはま	北東	20～25	13	0	0	0	1	0	1	0	0	1	3	6	3	5	20	4
大洲市	長浜	ながはま	長浜３７	ながはま	北東	20～25	13	0	1	2	3	1	0	1	2	5	3	5	5	4	32	0
大洲市	長浜	ながはま	長浜３８	ながはま	北東	20～25	32	0	0	1	2	4	2	4	2	5	10	7	13	9	59	2
大洲市	長浜	ながはま	長浜３９	ながはま	北東	20～25	28	0	1	1	4	2	2	5	5	5	10	7	10	12	64	4
大洲市	長浜	ながはま	長浜４４	ながはま	北東	20～25	14	0	0	1	1	0	1	2	0	3	4	6	4	4	26	3
大洲市	長浜	ながはま	長浜４５	ながはま	北東	20～25	4	0	0	0	0	0	0	0	0	0	0	2	2	0	4	0
大洲市	長浜	ながはま	長浜４６	ながはま	北東	20～25	21	0	0	1	2	1	1	3	4	6	3	9	6	6	42	3
大洲市	長浜	ながはま	長浜４７	ながはま	北東	20～25	30	0	0	0	3	1	3	5	7	4	7	11	11	6	58	5
大洲市	長浜町仁久	ながはまちょうにぎゅう	仁久１	にぎゅう	北東	20～25	10	0	0	0	1	0	1	0	1	3	3	3	3	2	17	2
大洲市	長浜町仁久	ながはまちょうにぎゅう	仁久２	にぎゅう	北東	20～25	26	0	0	0	1	1	0	1	4	4	7	4	10	13	45	3
大洲市	長浜町仁久	ながはまちょうにぎゅう	仁久３	にぎゅう	北東	20～25	15	0	0	0	2	0	0	0	1	2	0	4	12	6	27	3
大洲市	長浜町上老松	ながはまちょうじょろまつ	上老松１０３	じょろまつ	北東	20～25	41	0	2	3	1	0	3	3	6	4	6	17	18	21	84	5
大洲市	長浜町上老松	ながはまちょうじょろまつ	上老松１０４	じょろまつ	北東	20～25	34	0	0	4	1	1	2	6	4	5	11	10	11	13	68	0
大洲市	長浜町上老松	ながはまちょうじょろまつ	上老松１０５	じょろまつ	北東	20～25	13	1	0	0	0	0	0	0	3	1	1	6	2	8	22	6
大洲市	長浜町黒田	ながはまちょうくろんた	黒田４８	くろんた	北東	20～25	41	0	0	2	5	4	1	2	7	5	6	19	8	18	77	5
大洲市	長浜町黒田	ながはまちょうくろんた	黒田４９	くろんた	北東	20～25	20	0	0	0	0	1	0	0	2	4	5	4	11	7	34	3
大洲市	長浜町黒田	ながはまちょうくろんた	黒田５０	くろんた	北東	20～25	46	0	0	0	2	1	5	4	3	10	9	12	13	17	76	4
大洲市	長浜町今坊	ながはまちょうこんぼう	今坊６７	こんぼう	北東	20～25	3	0	0	0	0	0	0	0	0	0	0	0	1	3	4	0
大洲市	長浜町今坊	ながはまちょうこんぼう	今坊５８	こんぼう	北東	20～25	3	0	0	0	0	0	0	1	0	0	1	2	3	1	8	1
大洲市	長浜町今坊	ながはまちょうこんぼう	今坊５９	こんぼう	北東	20～25	9	0	0	0	0	0	0	1	0	2	2	1	4	6	16	4
大洲市	長浜町今坊	ながはまちょうこんぼう	今坊６０	こんぼう	北東	20～25	56	0	0	4	8	0	3	4	9	8	22	18	13	20	109	4
大洲市	長浜町今坊	ながはまちょうこんぼう	今坊６１	こんぼう	北東	20～25	43	0	0	4	5	2	2	4	10	5	11	9	16	19	87	5
大洲市	長浜町今坊	ながはまちょうこんぼう	今坊６２	こんぼう	北東	20～25	16	0	1	1	0	0	0	3	2	1	5	5	10	9	37	1
大洲市	長浜町今坊	ながはまちょうこんぼう	今坊６３	こんぼう	北東	20～25	13	0	1	1	1	0	1	1	2	2	3	6	6	6	30	2
大洲市	長浜町今坊	ながはまちょうこんぼう	今坊６４	こんぼう	北東	20～25	12	0	0	0	0	0	0	1	1	2	2	7	4	6	23	1
大洲市	長浜町今坊	ながはまちょうこんぼう	今坊６５	こんぼう	北東	20～25	14	0	0	0	0	0	0	0	3	3	0	5	6	4	21	1
大洲市	長浜町今坊	ながはまちょうこんぼう	今坊６６	こんぼう	北東	20～25	9	0	0	0	0	0	1	1	1	3	3	2	4	2	17	0
大洲市	長浜町下須戒	ながはまちょうしもすがい	下須戒９６	しもすがい	東北東	20～25	57	0	0	2	3	4	6	10	17	19	16	32	21	16	146	10
大洲市	長浜町大越	ながはまちょうおおこし	大越１０６	おおこし	東北東	20～25	5	0	0	0	0	0	0	0	0	0	2	1	1	4	8	0
大洲市	長浜町大越	ながはまちょうおおこし	大越１３７	おおこし	東北東	20～25	1	0	0	0	0	0	0	0	0	0	0	1	1	1	3	0
大洲市	柴	しば	柴１３９	しば	東北東	20～25	14	0	0	2	1	2	3	2	4	8	6	9	6	5	48	1
大洲市	柴	しば	柴１４０	しば	東北東	20～25	13	0	0	0	1	0	1	0	0	1	5	3	3	6	20	0
大洲市	柴	しば	柴１４１	しば	東北東	20～25	15	0	0	0	1	0	0	0	1	5	3	3	8	9	30	1
大洲市	柴	しば	柴１４２	しば	東北東	20～25	40	0	2	2	0	0	1	2	5	3	7	6	5	31	64	3
大洲市	柴	しば	柴１４３	しば	東北東	20～25	12	0	0	0	0	0	0	2	2	2	4	5	6	6	27	0
大洲市	柴	しば	柴１４４	しば	東北東	20～25	7	0	0	1	2	1	0	0	0	3	1	2	4	5	19	2
大洲市	柴	しば	柴１４５	しば	東北東	20～25	4	0	1	1	2	0	2	0	2	0	1	1	2	4	16	0
大洲市	柴	しば	柴１４６	しば	東北東	20～25	16	0	0	0	0	0	1	1	1	1	3	3	10	6	26	2
大洲市	柴	しば	柴１４７	しば	東北東	20～25	52	0	0	0	0	0	0	0	2	1	2	7	16	32	60	2
大洲市	柴	しば	柴１４８	しば	東北東	20～25	32	0	1	1	4	3	5	7	4	9	17	12	15	9	87	1
大洲市	柴	しば	柴１４９	しば	東北東	20～25	9	0	0	0	0	0	1	4	0	1	7	5	3	3	24	1
大洲市	白滝	しらたき	白滝１　１２０	しらたきいち	東北東	20～25	15	0	0	0	0	0	1	0	0	1	3	4	12	9	30	3
大洲市	白滝	しらたき	白滝２　１２１	しらたきに	東北東	20～25	30	0	1	3	4	0	1	4	8	2	6	12	9	15	65	1
大洲市	白滝	しらたき	白滝３　１２２	しらたきさん	東北東	20～25	30	0	2	4	3	1	5	3	4	9	1	14	6	8	60	2
大洲市	白滝	しらたき	白滝４　１２３	しらたきし	東北東	20～25	17	0	0	2	1	0	0	0	3	1	5	10	6	10	38	1
大洲市	白滝	しらたき	白滝５　１２４	しらたきご	東北東	20～25	34	0	0	1	5	0	2	0	4	6	6	15	16	13	68	3
大洲市	白滝	しらたき	白滝６　１２５	しらたきろく	東北東	20～25	42	0	0	1	0	1	0	3	4	3	9	15	13	22	71	8
大洲市	白滝	しらたき	白滝７　１２６	しらたきしち	東北東	20～25	17	0	0	0	0	0	1	1	1	1	5	8	8	8	33	2
大洲市	白滝	しらたき	白滝８　１２７	しらたきはち	東北東	20～25	35	0	0	2	3	1	3	10	4	8	14	13	14	14	86	3
大洲市	白滝	しらたき	白滝９　１２８	しらたききゅう	東北東	20～25	28	0	0	1	0	0	2	3	0	6	6	15	16	9	58	2
大洲市	白滝	しらたき	白滝１０　１２９	しらたきじゅう	東北東	20～25	13	0	0	0	0	2	2	1	4	3	3	2	7	5	29	0
大洲市	戒川	かいかわ	戒川１３０	かいかわ	東北東	20～25	7	0	0	0	0	0	0	0	2	2	1	5	1	3	14	1
大洲市	戒川	かいかわ	戒川１３１	かいかわ	東北東	20～25	7	0	0	0	0	0	0	0	2	1	2	5	3	2	15	1

伊方発電所からの方向別人口　内訳

３　大洲市

令和３年４月１日現在

市町名	地区名	地区名読み仮名	行政区名	行政区読み仮名	原子力発電所からの位置 方位	原子力発電所からの位置 距離(km)	世帯数	人口 新生児	1ヶ月以上3歳未満	3歳以上7歳未満	7歳以上13歳未満	13歳以上16歳未満	16歳以上20歳未満	20歳以上30歳未満	30歳以上40歳未満	40歳以上50歳未満	50歳以上60歳未満	60歳以上70歳未満	70歳以上80最未満	80歳以上	計	うち在宅の避難行動要支援者数
大洲市	戒川	かいかわ	戒川１３２	かいかわ	東北東	20～25	9	0	0	0	0	0	1	0	1	2	1	3	5	6	19	2
大洲市	戒川	かいかわ	戒川１３３	かいかわ	東北東	20～25	5	0	0	0	0	0	0	0	0	0	2	3	0	6	11	1
大洲市	戒川	かいかわ	戒川１３４	かいかわ	東北東	20～25	4	0	0	0	0	0	0	0	0	0	1	3	1	3	8	0
大洲市	戒川	かいかわ	戒川１３５	かいかわ	東北東	20～25	14	0	0	0	0	0	0	1	0	2	4	5	4	4	20	1
大洲市	戒川	かいかわ	戒川１３６	かいかわ	東北東	20～25	2	0	0	0	0	0	0	0	0	0	0	2	0	2	4	0
大洲市	八多喜町	はたきちょう	上町（八多喜町）	かみまち	東北東	20～25	41	0	2	0	2	1	2	10	5	12	9	7	16	14	80	5
大洲市	八多喜町	はたきちょう	中町（八多喜町）	なかまち	東北東	20～25	61	0	2	4	6	2	5	4	12	9	18	17	20	27	126	1
大洲市	八多喜町	はたきちょう	下町上	しもまちかみ	東北東	20～25	33	0	0	2	5	2	1	3	3	7	7	6	13	13	62	3
大洲市	八多喜町	はたきちょう	下町下	しもまちしも	東北東	20～25	61	0	7	6	7	4	7	10	19	19	17	18	20	11	145	3
大洲市	八多喜町	はたきちょう	元町１	もとまちいち	東北東	20～25	46	0	3	6	3	2	6	4	10	9	14	14	12	20	103	4
大洲市	八多喜町	はたきちょう	元町２	もとまちに	東北東	20～25	59	0	1	10	16	8	7	19	18	20	20	21	9	9	158	7
大洲市	八多喜町	はたきちょう	岩津	いわつ	東北東	20～25	40	0	3	4	4	0	4	1	14	8	3	21	17	11	90	4
大洲市	八多喜町	はたきちょう	湯の子	ゆのこ	東北東	20～25	38	0	0	1	4	6	6	7	4	19	12	15	11	6	91	2
大洲市	八多喜町	はたきちょう	新町下	しんまちしも	東北東	20～25	42	0	0	0	4	0	1	7	6	3	6	15	11	17	70	5
大洲市	八多喜町	はたきちょう	新町中	しんまちなか	東北東	20～25	30	0	0	0	1	2	2	5	0	6	5	18	11	5	55	3
大洲市	八多喜町	はたきちょう	新町上	しんまちかみ	東北東	20～25	47	0	3	2	5	1	4	9	13	8	9	28	14	18	114	6
大洲市	八多喜町	はたきちょう	宇山	うやま	東北東	20～25	11	0	0	0	2	0	1	3	1	4	4	6	5	2	28	0
大洲市	八多喜町	はたきちょう	家野	いえの	東北東	20～25	3	0	0	0	0	0	0	0	0	1	0	0	4	0	5	0
大洲市	八多喜町	はたきちょう	八多浪	はたなみ	東北東	20～25	46	0	1	0	0	2	2	17	7	10	15	24	13	10	101	2
大洲市	八多喜町	はたきちょう	伊州子	いづし	東北東	20～25	46	0	1	4	6	1	0	7	10	4	15	21	17	16	102	6
大洲市	米津	よなづ	表米津	おもてよなづ	東北東	20～25	14	0	0	0	0	1	2	1	0	5	1	2	8	8	28	2
大洲市	米津	よなづ	谷米津	たによなづ	東北東	20～25	38	0	0	4	3	4	4	5	6	14	9	16	16	11	92	5
大洲市	米津	よなづ	河内（米津）	こうち	東北東	20～25	26	0	0	0	2	0	0	3	6	2	4	8	10	6	41	2
大洲市	手成	てなる	中場	なかば	東北東	20～25	15	0	0	0	0	1	0	0	2	1	3	9	4	5	25	1
大洲市	手成	てなる	田の久保	たのくぼ	東北東	20～25	11	0	1	3	1	0	2	2	3	3	0	6	4	2	27	0
大洲市	手成	てなる	本村	ほんむら	東北東	20～25	18	0	0	0	0	0	0	1	1	1	4	9	6	11	33	2
大洲市	手成	てなる	森（手成）	もり	東北東	20～25	5	0	0	0	0	0	0	4	0	0	3	3	2	3	15	0
大洲市	手成	てなる	広岡（手成）	ひろおか	東北東	20～25	7	0	0	0	0	0	0	0	0	2	1	2	2	5	12	0
大洲市	多田	ただ	峠	とうげ	東北東	20～25	32	0	0	2	1	1	0	5	6	8	3	11	13	6	56	4
大洲市	多田	ただ	多田	ただ	東北東	20～25	30	0	0	0	5	1	0	1	4	7	5	13	11	8	55	2
大洲市	春賀	はるか	山高	やまたか	東北東	20～25	25	0	2	1	3	1	2	3	13	5	7	17	9	5	68	4
大洲市	春賀	はるか	阿寄	あより	東北東	20～25	21	0	0	0	2	0	0	0	2	4	2	12	12	5	39	4
大洲市	春賀	はるか	坂本	さかもと	東北東	20～25	29	0	2	4	1	1	1	3	4	6	11	7	8	10	58	4
大洲市	春賀	はるか	大谷	おおたに	東北東	20～25	14	0	0	0	0	0	0	7	0	3	9	4	2	4	29	3
大洲市	春賀	はるか	田辺	たなべ	東北東	20～25	64	0	2	3	9	3	8	23	13	15	20	22	28	14	160	6
大洲市	春賀	はるか	和田下	わだしも	東北東	20～25	33	0	0	3	2	1	0	6	6	10	13	18	7	8	74	2
大洲市	春賀	はるか	和田中	わだなか	東北東	20～25	25	0	0	0	1	2	2	4	2	2	11	10	7	11	52	3
大洲市	春賀	はるか	和田上	わだかみ	東北東	20～25	23	0	0	3	4	3	1	9	8	4	14	6	2	7	61	1
大洲市	春賀	はるか	石橋	いしばし	東北東	20～25	9	0	0	0	0	0	0	0	1	1	1	7	2	4	16	0
大洲市	春賀	はるか	大洲ホーム	おおずほーむ	東北東	20～25	32	0	0	0	0	0	0	0	1	4	8	13	5	1	32	0
大洲市	東宇山	ひがしうやま	西山	にしやま	東北東	20～25	14	0	2	1	3	1	1	2	4	4	1	5	5	4	33	1
大洲市	東宇山	ひがしうやま	石仏	ぼとけ	東北東	20～25	15	0	0	0	0	1	2	2	0	6	3	4	8	6	32	3
大洲市	東宇山	ひがしうやま	小田	こだ	東北東	20～25	9	0	1	1	0	0	0	2	3	0	6	6	1	3	23	1
大洲市	東宇山	ひがしうやま	寿	ことぶき	東北東	20～25	9	0	0	0	0	0	0	1	0	1	3	5	5	2	17	1
大洲市	東宇山	ひがしうやま	ひえ田	ひえだ	東北東	20～25	6	0	0	3	1	0	0	2	0	1	1	4	1	2	15	0
大洲市	阿蔵	あぞう	城地１	じょうちいち	東	20～25	64	0	2	3	10	6	10	14	9	27	14	23	31	12	161	3
大洲市	阿蔵	あぞう	城地２	じょうちに	東	20～25	21	0	1	2	4	1	1	1	8	5	1	12	5	4	45	3
大洲市	阿蔵	あぞう	城地３	じょうちさん	東	20～25	60	0	3	2	8	3	8	13	13	14	13	22	14	3	116	9
大洲市	阿蔵	あぞう	古久米武田	ふるくめたけだ	東	20～25	30	0	1	4	7	3	1	4	7	14	6	9	14	5	75	1
大洲市	阿蔵	あぞう	只越１	ただごえいち	東	20～25	73	0	5	6	6	4	7	13	14	14	41	25	20	14	169	6
大洲市	阿蔵	あぞう	只越２	ただごえに	東	20～25	164	0	3	10	18	10	4	20	31	37	39	80	59	40	351	18
大洲市	西大洲	にしおおず	大洲１４北	おおずじゅうよんきた	東	20～25	49	0	2	7	5	2	1	11	13	12	18	13	8	21	113	4
大洲市	西大洲	にしおおず	八尾	やお	東	20～25	64	0	5	11	4	4	4	13	14	17	19	20	19	16	146	5

伊方発電所からの方向別人口　内訳

３　大洲市

令和３年４月１日現在

市町名	地区名	地区名読み仮名	行政区名	行政区読み仮名	原子力発電所からの位置 方位	原子力発電所からの位置 距離(km)	世帯数	人口 新生児	1ヶ月以上3歳未満	3歳以上7歳未満	7歳以上13歳未満	13歳以上16歳未満	16歳以上20歳未満	20歳以上30歳未満	30歳以上40歳未満	40歳以上50歳未満	50歳以上60歳未満	60歳以上70歳未満	70歳以上80最未満	80歳以上	計	うち在宅の避難行動要支援者数
大洲市	西大洲	にしおおず	とみす寮	とみすりょう	東	20～25	66	0	0	0	0	0	0	0	0	0	0	2	9	55	66	0
大洲市	西大洲	にしおおず	下山辺	しもやまべ	東	20～25	105	0	5	13	11	0	7	22	27	42	34	20	24	12	217	11
大洲市	西大洲	にしおおず	サンクレスト大洲	さんくれすとおおず	東	20～25	21	0	1	2	6	2	0	8	8	8	6	5	0	1	47	0
大洲市	北只	きたただ	北只	きたただ	東	20～25	282	0	9	23	37	25	33	46	64	94	81	88	82	68	650	20
大洲市	五郎	ごろう	玉川	たまがわ	東	20～25	119	0	9	12	21	6	7	23	29	49	34	29	32	41	292	9
大洲市	五郎	ごろう	五郎１	ごろういち	東	20～25	69	0	4	11	7	14	12	16	20	32	21	24	9	22	192	0
大洲市	五郎	ごろう	五郎２	ごろうに	東	20～25	65	0	4	2	6	6	7	15	6	18	27	19	17	22	149	1
大洲市	五郎	ごろう	五郎３	ごろうさん	東	20～25	50	0	1	0	7	6	4	8	8	15	17	15	22	19	122	0
大洲市	五郎	ごろう	五郎４	ごろうし	東	20～25	46	0	1	2	4	1	3	9	6	11	14	22	13	17	103	1
大洲市	五郎	ごろう	五郎５	ごろうご	東	20～25	32	0	0	2	3	0	1	2	8	7	9	19	15	5	71	3
大洲市	五郎	ごろう	慶雲寺	けいうんじ	東	20～25	91	0	1	5	6	5	5	15	20	24	19	36	38	17	191	6
大洲市	中村	なかむら	渡場２	わたしばに	東	20～25	50	0	0	2	1	1	3	1	4	15	11	16	14	22	90	11
大洲市	中村	なかむら	渡場３	わたしばさん	東	20～25	18	0	0	0	1	1	2	3	2	6	3	6	6	4	34	4
大洲市	中村	なかむら	殿町	とのまち	東	20～25	44	0	0	0	1	2	4	2	4	6	5	11	19	24	78	15
大洲市	中村	なかむら	西裡	にしうら	東	20～25	35	0	4	5	6	3	3	4	13	12	9	8	7	17	91	3
大洲市	中村	なかむら	上地蔵西	かみじぞうにし	東	20～25	39	0	2	3	3	0	0	2	8	5	9	6	15	16	69	4
大洲市	中村	なかむら	上地蔵東	かみじぞうひがし	東	20～25	36	0	0	3	2	2	3	4	5	8	6	10	11	10	64	3
大洲市	中村	なかむら	射場	いば	東	20～25	66	0	2	6	3	1	3	9	14	12	15	29	16	21	131	9
大洲市	中村	なかむら	大黒	だいこく	東	20～25	56	0	1	1	4	4	4	7	6	12	10	10	17	18	94	4
大洲市	中村	なかむら	恵美須	えびす	東	20～25	24	0	1	1	0	0	0	5	4	0	8	2	8	13	42	2
大洲市	中村	なかむら	下地蔵	しもじぞう	東	20～25	33	0	1	2	9	3	0	2	5	7	8	9	12	14	72	5
大洲市	中村	なかむら	昭和	しょうわ	東	20～25	41	0	2	1	2	0	2	9	7	5	8	11	7	9	63	6
大洲市	中村	なかむら	宮前	みやまえ	東	20～25	83	0	2	1	7	1	5	13	12	18	16	22	26	24	147	4
大洲市	中村	なかむら	駅前	えきまえ	東	20～25	76	0	3	3	7	4	3	13	8	27	15	13	26	17	139	3
大洲市	中村	なかむら	肱川	ひじかわ	東	20～25	199	1	5	19	36	17	25	33	47	77	65	70	37	37	469	7
大洲市	中村	なかむら	上山根	かみやまね	東	20～25	28	0	1	1	4	3	1	2	6	6	3	5	19	6	57	2
大洲市	中村	なかむら	下山根	しもやまね	東	20～25	14	0	0	1	0	0	0	1	4	5	3	4	5	5	28	2
大洲市	中村	なかむら	旭	あさひ	東	20～25	39	0	0	5	4	0	2	8	7	8	5	12	11	7	69	6
大洲市	中村	なかむら	常磐町６	ときわまちろく	東	20～25	50	0	4	4	7	0	3	13	10	11	15	8	12	13	100	7
大洲市	中村	なかむら	稲澤ハイツ	いなざわはいつ	東	20～25	25	0	0	1	1	0	1	2	0	5	11	4	5	4	34	0
大洲市	中村	なかむら	福間ロマンション	ふくまぐちまんしょん	東	20～25	23	0	1	0	1	2	5	10	5	8	9	2	2	0	45	0
大洲市	大洲	おおず	大洲１	おおずいち	東	20～25	37	1	1	3	1	0	4	2	7	6	9	14	8	14	70	1
大洲市	大洲	おおず	大洲２	おおずに	東	20～25	18	0	0	1	0	0	0	0	5	0	3	7	9	6	31	2
大洲市	大洲	おおず	大洲３	おおずさん	東	20～25	44	0	1	4	1	3	0	3	5	18	9	8	17	20	89	4
大洲市	大洲	おおず	大洲４	おおずし	東	20～25	35	0	0	0	0	2	3	5	1	2	8	11	13	17	62	5
大洲市	大洲	おおず	大洲５	おおずご	東	20～25	29	0	1	0	3	0	1	3	4	3	11	8	14	12	60	5
大洲市	大洲	おおず	大洲６	おおずろく	東	20～25	25	0	0	1	1	2	1	1	4	6	1	9	9	9	44	2
大洲市	大洲	おおず	大洲７	おおずしち	東	20～25	40	0	4	6	2	2	0	4	9	12	5	7	16	10	77	4
大洲市	大洲	おおず	大洲８	おおずはち	東	20～25	23	0	0	2	2	1	0	2	4	5	9	8	5	10	48	1
大洲市	大洲	おおず	大洲９	おおずく	東	20～25	40	0	2	0	4	2	4	8	5	13	10	13	17	10	88	9
大洲市	大洲	おおず	大洲１０	おおずじゅう	東	20～25	15	0	1	1	2	0	0	5	2	1	9	4	6	6	37	2
大洲市	大洲	おおず	大洲城山	おおずしろやま	東	20～25	20	0	0	1	3	1	1	2	4	8	2	7	11	5	45	3
大洲市	大洲	おおず	大洲１１	おおずじゅういち	東	20～25	45	0	3	2	8	4	6	4	16	10	18	8	8	18	105	6
大洲市	大洲	おおず	大洲１２	おおずじゅうに	東	20～25	119	1	8	13	13	6	10	20	26	34	25	31	33	27	247	13
大洲市	大洲	おおず	大洲１３	おおずじゅうさん	東	20～25	95	0	4	11	10	4	13	18	14	19	35	23	27	29	207	16
大洲市	大洲	おおず	大洲１４南	おおずじゅうよんみなみ	東	20～25	108	0	2	3	10	4	8	10	15	20	29	35	31	27	194	11
大洲市	大洲	おおず	大洲１５	おおずじゅうご	東	20～25	79	0	1	2	16	6	7	10	14	26	26	29	19	23	179	1
大洲市	大洲	おおず	大洲１６	おおずじゅうろく	東	20～25	42	0	1	1	3	0	3	7	14	9	10	9	7	11	75	3
大洲市	大洲	おおず	大洲１７	おおずじゅうしち	東	20～25	29	0	0	0	6	3	2	2	1	8	10	9	5	11	57	1
大洲市	大洲	おおず	大洲１８	おおずじゅうはち	東	20～25	41	0	0	1	2	1	3	1	6	13	2	11	23	14	77	8
大洲市	大洲	おおず	椎の森	しいのもり	東	20～25	114	0	9	13	24	17	12	20	36	28	26	43	30	16	274	8
大洲市	常磐町	ときわまち	常磐町１	ときわまちいち	東	20～25	23	0	1	3	2	1	1	2	2	5	11	5	5	9	47	2
大洲市	常磐町	ときわまち	常磐町２	ときわまちに	東	20～25	17	0	3	0	0	0	0	3	8	2	2	6	4	1	29	0

伊方発電所からの方向別人口　内訳

３　大洲市

令和３年４月１日現在

市町名	地区名	地区名読み仮名	行政区名	行政区読み仮名	原子力発電所からの位置 方位	原子力発電所からの位置 距離(km)	世帯数	人口 新生児	人口 1ヶ月以上3歳未満	人口 3歳以上7歳未満	人口 7歳以上13歳未満	人口 13歳以上16歳未満	人口 16歳以上20歳未満	人口 20歳以上30歳未満	人口 30歳以上40歳未満	人口 40歳以上50歳未満	人口 50歳以上60歳未満	人口 60歳以上70歳未満	人口 70歳以上80最未満	人口 80歳以上	人口 計	うち在宅の避難行動要支援者数
大洲市	常磐町	ときわまち	常磐町３	ときわまちさん	東	20～25	18	0	0	2	4	1	3	3	2	7	4	3	6	9	44	4
大洲市	常磐町	ときわまち	常磐町４	ときわまちよん	東	20～25	26	1	0	2	4	2	3	0	0	7	8	7	14	7	55	0
大洲市	常磐町	ときわまち	常磐町５	ときわまちご	東	20～25	40	0	0	2	5	4	4	3	11	7	11	16	11	7	81	1
大洲市	若宮	わかみや	大正	たいしょう	東	20～25	60	1	3	3	9	7	1	4	10	20	16	21	16	16	127	8
大洲市	若宮	わかみや	新町１	しんまちいち	東	20～25	37	0	4	2	3	0	2	6	10	10	11	4	15	6	73	1
大洲市	若宮	わかみや	新町２	しんまちに	東	20～25	22	0	0	0	0	0	3	1	2	3	7	9	5	8	38	4
大洲市	若宮	わかみや	新町３	しんまちさん	東	20～25	66	0	1	2	6	5	9	6	8	24	14	18	23	12	128	5
大洲市	若宮	わかみや	堀の内１	ほりのうちいち	東	20～25	172	0	7	8	17	8	16	25	23	52	38	46	62	47	349	25
大洲市	若宮	わかみや	堀の内２	ほりのうちに	東	20～25	125	0	8	8	16	8	7	25	28	37	26	27	29	33	252	5
大洲市	若宮	わかみや	若宮上１	わかみやかみいち	東	20～25	158	0	17	15	20	15	13	24	45	63	38	35	43	35	363	12
大洲市	若宮	わかみや	若宮上２	わかみやかみに	東	20～25	59	0	2	3	6	10	10	10	12	20	18	19	14	16	140	3
大洲市	若宮	わかみや	若宮中１	わかみやなかいち	東	20～25	32	0	0	0	0	2	4	5	4	7	12	10	9	11	64	5
大洲市	若宮	わかみや	若宮中２	わかみやなかに	東	20～25	73	0	5	6	17	5	5	9	19	28	19	19	15	19	166	4
大洲市	若宮	わかみや	若宮下１	わかみやしもいち	東	20～25	126	0	5	3	10	5	9	22	29	27	35	37	25	29	236	10
大洲市	若宮	わかみや	若宮下２	わかみやしもに	東	20～25	5	0	0	0	0	0	0	0	0	2	1	0	2	0	5	0
大洲市	東若宮	ひがしわかみや	東若宮	ひがしわかみや	東	20～25	203	0	28	43	75	41	30	50	99	141	54	27	12	6	606	7
大洲市	田口	たのくち	渡場１	わたしばいち	東	20～25	13	0	0	0	2	3	4	0	1	7	4	6	4	0	31	1
大洲市	田口	たのくち	日の出１	ひのでいち	東	20～25	167	1	11	11	20	7	9	41	46	44	36	38	32	27	323	13
大洲市	田口	たのくち	白方	しらかた	東	20～25	39	0	0	2	3	4	4	3	6	11	7	11	14	10	75	4
大洲市	田口	たのくち	多賀	たが	東	20～25	31	0	0	0	3	1	4	3	2	8	2	15	8	8	54	2
大洲市	田口	たのくち	立岡	たちおか	東	20～25	81	0	3	6	19	6	7	11	15	29	31	19	25	18	189	1
大洲市	田口	たのくち	中ヶ市	なかがいち	東	20～25	78	0	7	4	10	9	6	9	24	32	13	15	33	13	175	3
大洲市	田口	たのくち	天満	てんま	東	20～25	133	0	11	13	17	12	14	34	27	49	36	29	40	28	310	5
大洲市	田口	たのくち	山根	やまね	東	20～25	244	0	10	17	18	5	22	66	67	72	68	59	41	44	489	6
大洲市	田口	たのくち	西岡	にしおか	東	20～25	55	0	3	5	3	2	0	13	12	11	20	21	8	9	107	5
大洲市	田口	たのくち	石田口	いしだぐち	東	20～25	38	0	1	1	3	2	4	10	7	12	13	17	9	10	89	6
大洲市	田口	たのくち	国土交通省東大洲寮	こくどこうつうしょうひがしおおずりょう	東	20～25	6	0	0	0	2	0	0	3	0	1	5	0	1	0	12	2
大洲市	柚木	ゆのき	柚木１９	ゆのきじゅうきゅう	東	20～25	38	0	0	2	1	3	6	6	2	6	10	12	16	10	74	2
大洲市	柚木	ゆのき	柚木２０	ゆのきにじゅう	東	20～25	205	0	21	21	36	20	19	45	61	68	40	30	55	47	463	9
大洲市	柚木	ゆのき	柚木２１東	ゆのきにじゅういちひがし	東	20～25	67	1	2	4	3	4	2	8	7	14	18	21	25	21	130	12
大洲市	柚木	ゆのき	柚木２１西	ゆのきにじゅういちにし	東	20～25	273	0	23	30	43	24	31	65	81	88	87	79	40	43	634	18
大洲市	柚木	ゆのき	平成病院	へいせいびょういん	東	20～25	23	0	0	0	0	0	0	0	0	1	1	6	8	7	23	0
大洲市	柚木	ゆのき	帝京冨士分校寮	ていきょうとみすぶんこうりょう	東	20～25	0	0	0	0	0	0	0	0	0	0	0	0	0	0	0	0
大洲市	松尾	まつお	松尾	まつお	東	20～25	48	0	0	0	3	2	5	3	5	11	17	18	29	20	113	7
大洲市	東大洲	ひがしおおず	日の出２	ひのでに	東	20～25	102	0	3	5	28	15	14	22	28	50	44	22	17	14	262	2
大洲市	東大洲	ひがしおおず	東大洲	ひがしおおず	東	20～25	119	2	15	15	18	7	7	38	45	38	38	21	16	8	268	2
大洲市	東大洲	ひがしおおず	河内（東大洲）	こうち	東	20～25	111	0	3	10	18	4	13	21	30	35	24	32	18	17	225	4
大洲市	東大洲	ひがしおおず	神宮	じんぐう	東	20～25	67	0	5	9	7	4	5	17	19	16	17	26	25	9	159	11
大洲市	東大洲	ひがしおおず	国土交通省寮	こくどこうつうしょうりょう	東	20～25	5	0	0	2	1	1	0	0	4	2	1	0	0	0	11	13
大洲市	東大洲	ひがしおおず	大洲中央病院寮	おおずちゅうおうびょういんりょう	東	20～25	0	0	0	0	0	0	0	0	0	0	0	0	0	0	0	0
大洲市	東大洲	ひがしおおず	国土交通省宿舎第３号	こくどこうつうしょうしゅくしゃだいさんごう	東	20～25	15	0	5	4	5	1	1	6	11	9	4	0	0	1	47	3
大洲市	東大洲	ひがしおおず	白方市営住宅	しらかたしえいじゅうたく	東	20～25	2	0	0	0	0	0	0	0	0	0	0	1	2	0	3	7
大洲市	東大洲	ひがしおおず	県営大洲東団地	けんえいおおずひがしだんち	東	20～25	36	0	2	3	2	3	9	8	3	16	7	7	9	1	70	0
大洲市	東大洲	ひがしおおず	森井マンション	もりいまんしょん	東	20～25	23	0	1	4	5	1	2	9	12	11	8	5	0	1	59	1
大洲市	東大洲	ひがしおおず	山田マンション	やまだまんしょん	東	20～25	14	0	0	0	0	1	2	4	1	3	5	6	2	3	27	0
大洲市	東大洲	ひがしおおず	区外（喜多地区）	くがいきたちく	東	20～25	27	0	0	0	1	0	0	4	6	8	7	6	2	1	35	0
大洲市	東大洲	ひがしおおず	平坂	ひらさか	東	20～25	96	0	3	5	7	9	10	11	15	33	39	21	32	16	201	4
大洲市	東大洲	ひがしおおず	小鳥越	しょうとりごえ	東	20～25	207	1	17	24	35	13	25	43	37	81	63	84	63	30	516	10
大洲市	東大洲	ひがしおおず	西松ヶ花	にしまつがはな	東	20～25	53	0	5	4	7	5	8	14	16	17	11	15	9	5	116	2
大洲市	市木	いちぎ	平曽	ひらそ	東	20～25	73	0	0	0	6	2	7	12	10	19	19	35	27	11	148	5
大洲市	市木	いちぎ	平畑	ひらはた	東	20～25	55	0	2	5	3	4	3	12	7	17	16	25	25	14	133	5
大洲市	市木	いちぎ	森（市木）	もり	東	20～25	73	0	2	2	4	6	4	7	19	18	13	25	23	22	145	6
大洲市	市木	いちぎ	四国電力寮	しこくでんりょくりょう	東	20～25	6	0	0	0	0	0	0	3	0	1	2	0	0	0	6	0

伊方発電所からの方向別人口　内訳

３　大洲市

令和３年４月１日現在

市町名	地区名	地区名読み仮名	行政区名	行政区読み仮名	原子力発電所からの位置 方位	原子力発電所からの位置 距離(km)	世帯数	人口 新生児	1ヶ月以上3歳未満	3歳以上7歳未満	7歳以上13歳未満	13歳以上16歳未満	16歳以上20歳未満	20歳以上30歳未満	30歳以上40歳未満	40歳以上50歳未満	50歳以上60歳未満	60歳以上70歳未満	70歳以上80最未満	80歳以上	計	うち在宅の避難行動要支援者数
大洲市	市木	いちぎ	清和園	せいわえん	東	20～25	42	0	0	0	0	0	0	0	0	0	0	4	9	29	42	0
大洲市	市木	いちぎ	大洲育成園	おおずいくせいえん	東	20～25	70	0	0	0	0	0	0	1	0	5	5	45	15	0	71	0
大洲市	市木	いちぎ	大洲学園	おおずがくえん	東	20～25	64	0	0	0	0	0	1	7	8	21	23	2	2	0	64	0
大洲市	松尾	まつお	下松尾	しもまつお	東	20～25	33	0	0	1	1	1	1	1	2	4	12	8	11	11	53	2
大洲市	菅田町菅田	すげたちょうすげた	下町１	しもまちいち	東	20～25	174	0	11	17	27	13	12	33	49	44	46	72	55	29	408	10
大洲市	菅田町菅田	すげたちょうすげた	西	にし	東	20～25	111	0	8	8	12	7	11	31	27	39	43	36	31	31	284	3
大洲市	菅田町菅田	すげたちょうすげた	冨士	とみす	東	20～25	55	0	1	4	12	7	15	11	17	36	34	10	9	4	160	2
大洲市	菅田町大竹	すげたちょうおおだけ	杭瀬	くいぜ	東	20～25	9	0	0	0	0	0	0	3	0	1	0	3	7	2	16	3
大洲市	菅田町大竹	すげたちょうおおだけ	貫小屋	ぬきごや	東	20～25	7	0	0	0	0	0	0	0	0	1	3	2	1	7	14	1
大洲市	菅田町大竹	すげたちょうおおだけ	野地	のじ	東	20～25	7	0	0	0	1	1	1	1	0	2	0	6	2	3	17	2
大洲市	菅田町大竹	すげたちょうおおだけ	小倉	おぐら	東	20～25	21	0	0	0	2	0	1	3	1	7	3	10	10	5	42	3
大洲市	菅田町大竹	すげたちょうおおだけ	父	ちち	東	20～25	31	0	0	1	3	3	4	2	3	8	10	9	12	12	67	2
大洲市	菅田町大竹	すげたちょうおおだけ	裾野	すその	東	20～25	18	0	2	2	0	2	4	5	3	9	5	5	4	3	44	0
大洲市	菅田町菅田	すげたちょうすげた	希望ヶ丘荘	きぼうがおかそう	東	20～25	63	0	0	0	0	0	0	0	0	0	0	1	8	54	63	0
大洲市	新谷	にいや	小貝	おがい	東	20～25	69	0	3	4	7	2	6	7	9	26	6	32	25	28	155	13
大洲市	新谷	にいや	都	みやこ	東	20～25	50	0	2	8	17	1	0	3	10	13	8	24	22	17	125	7
大洲市	野佐来	やさらい	野佐来	やさらい	東南東	20～25	78	0	2	2	1	1	6	15	15	9	13	32	32	22	150	8
大洲市	長谷	ながたに	長谷	ながたに	東南東	20～25	24	0	0	0	0	1	1	2	2	2	7	10	11	6	42	4
大洲市	横野	よこの	横野（横野）	よこの	東南東	20～25	7	0	0	0	0	0	0	0	0	1	0	3	4	3	11	1
大洲市	梅川	うめがわ	梅川	うめがわ	東南東	20～25	35	0	1	0	1	1	3	0	2	8	9	8	13	17	63	7
	20km～25km				北東		1,215	1	9	43	90	37	59	127	162	231	283	385	462	450	2,339	134
	20km～25km				東北東		1,714	0	40	90	133	67	111	246	282	348	440	674	593	606	3,630	156
	20km～25km				東		8,157	10	390	596	989	531	685	1,380	1,735	2,450	2,153	2,340	2,205	1,944	17,408	617
	20km～25km				東南東		144	0	3	2	2	3	10	17	19	20	29	53	60	48	266	20
	20km～25km　小計						11,230	11	442	731	1,214	638	865	1,770	2,198	3,049	2,905	3,452	3,320	3,048	23,643	927
大洲市	東宇山	ひがしうやま	大東	おおひがし	東北東	25～30	6	0	0	0	0	0	0	2	1	0	2	1	5	2	13	1
大洲市	柳沢	やなぎさわ	赤田	あかだ	東北東	25～30	7	0	0	0	0	0	0	0	0	0	2	5	1	3	11	0
大洲市	柳沢	やなぎさわ	居場	いば	東北東	25～30	11	0	0	0	0	0	0	1	1	3	3	4	7	2	21	2
大洲市	柳沢	やなぎさわ	道成	どうなる	東北東	25～30	16	0	0	0	0	0	0	4	2	1	13	4	6	6	36	2
大洲市	柳沢	やなぎさわ	本郷（柳沢）	ほんごう	東北東	25～30	23	0	0	0	0	0	0	2	3	4	6	11	4	13	43	4
大洲市	柳沢	やなぎさわ	有久保	ありくぼ	東北東	25～30	16	0	0	0	0	0	0	3	0	1	7	2	7	9	29	0
大洲市	柳沢	やなぎさわ	河内（柳沢）	かわち	東北東	25～30	17	0	0	1	1	1	0	1	3	4	3	6	11	8	39	2
大洲市	柳沢	やなぎさわ	河向	こうむかい	東北東	25～30	13	0	0	1	4	1	2	1	2	3	4	4	7	9	38	2
大洲市	藤縄	ふじなわ	藤縄１	ふじなわいち	東北東	25～30	13	0	0	0	0	0	0	3	2	0	3	4	4	6	22	2
大洲市	藤縄	ふじなわ	藤縄２	ふじなわに	東北東	25～30	15	0	0	0	0	0	0	2	0	2	3	9	6	9	31	2
大洲市	藤縄	ふじなわ	藤縄３	ふじなわさん	東北東	25～30	10	0	0	0	0	0	0	0	3	2	0	3	9	4	21	0
大洲市	藤縄	ふじなわ	藤縄４	ふじなわし	東北東	25～30	9	0	0	0	0	0	0	0	0	0	0	7	1	8	16	1
大洲市	田処	たどころ	田処西	たどころにし	東北東	25～30	4	0	0	0	0	0	0	0	1	0	0	1	2	5	9	2
大洲市	田処	たどころ	田処下	たどころしも	東北東	25～30	16	0	0	1	1	0	0	1	0	2	4	7	4	7	27	4
大洲市	田処	たどころ	向井	むかい	東北東	25～30	10	0	0	0	1	1	3	0	1	3	3	0	11	3	26	1
大洲市	田処	たどころ	川上	かわかみ	東北東	25～30	10	0	0	0	0	0	0	0	0	1	1	5	10	6	23	1
大洲市	田処	たどころ	東（田処）	ひがし	東北東	25～30	12	0	0	0	0	0	1	2	1	0	2	6	5	7	24	2
大洲市	田処	たどころ	境	さかい	東北東	25～30	7	0	0	0	0	0	0	0	0	0	2	3	2	8	15	0
大洲市	徳森	とくのもり	中山西	なかやまにし	東	25～30	96	0	7	8	6	8	11	21	17	32	43	24	26	19	222	9
大洲市	徳森	とくのもり	中山東	なかやまひがし	東	25～30	191	1	5	15	30	14	16	48	42	64	43	71	47	22	418	4
大洲市	徳森	とくのもり	野久保	のくぼ	東	25～30	34	0	0	3	7	3	4	3	11	11	11	13	6	13	85	3
大洲市	徳森	とくのもり	野田	のだ	東	25～30	276	2	24	27	28	15	37	83	52	89	84	56	44	42	583	18
大洲市	徳森	とくのもり	土肥	どい	東	25～30	290	0	24	41	54	22	34	57	107	116	95	84	68	41	743	18
大洲市	徳森	とくのもり	城１	じょういち	東	25～30	53	0	0	1	7	4	2	7	10	8	11	15	33	7	105	3
大洲市	徳森	とくのもり	城２	じょうに	東	25～30	104	0	5	7	14	10	9	21	20	33	20	26	45	16	226	5
大洲市	徳森	とくのもり	城３	じょうさん	東	25～30	115	1	9	7	25	11	14	20	26	47	22	37	36	14	269	4
大洲市	徳森	とくのもり	徳森仮設団地	とくのもりかせつだんち	東	25～30	21	0	1	0	4	4	2	2	4	10	4	2	4	4	41	0
大洲市	徳森	とくのもり	区外（平地区）	くがいたいらちく	東	25～30	3	0	0	0	0	0	0	0	0	0	2	0	1	0	3	0

伊方発電所からの方向別人口　内訳

３　大洲市

令和３年４月１日現在

市町名	地区名	地区名読み仮名	行政区名	行政区読み仮名	原子力発電所からの位置 方位	原子力発電所からの位置 距離(km)	世帯数	人口 新生児	1ヶ月以上3歳未満	3歳以上7歳未満	7歳以上13歳未満	13歳以上16歳未満	16歳以上20歳未満	20歳以上30歳未満	30歳以上40歳未満	40歳以上50歳未満	50歳以上60歳未満	60歳以上70歳未満	70歳以上80最未満	80歳以上	計	うち在宅の避難行動要支援者数
大洲市	菅田町菅田	すげたちょうすげた	阿部	あべ	東	25～30	26	0	3	4	7	2	2	2	15	4	5	16	4	9	73	2
大洲市	菅田町菅田	すげたちょうすげた	上東	かみひがし	東	25～30	52	0	1	1	6	3	1	6	8	14	7	22	14	10	93	7
大洲市	菅田町菅田	すげたちょうすげた	中東	なかひがし	東	25～30	73	0	3	8	16	2	10	9	13	23	19	36	22	14	175	4
大洲市	菅田町菅田	すげたちょうすげた	下東	しもひがし	東	25～30	194	0	4	9	20	8	12	26	43	53	60	69	64	33	401	14
大洲市	菅田町菅田	すげたちょうすげた	朝日	あさひ	東	25～30	114	0	6	12	19	7	9	30	36	40	31	33	37	13	273	5
大洲市	菅田町菅田	すげたちょうすげた	上町（菅田）	かみまち	東	25～30	86	0	7	10	15	9	6	21	33	32	19	27	12	18	209	2
大洲市	菅田町菅田	すげたちょうすげた	中町（菅田）	なかまち	東	25～30	72	0	1	5	11	3	8	8	13	12	20	28	22	18	149	10
大洲市	菅田町菅田	すげたちょうすげた	下町２	しもまちに	東	25～30	65	0	2	1	7	3	3	11	12	21	15	18	29	6	128	4
大洲市	菅田町菅田	すげたちょうすげた	下町３	しもまちさん	東	25～30	58	0	1	0	4	2	1	9	13	7	16	41	16	5	115	4
大洲市	菅田町菅田	すげたちょうすげた	村島	むらしま	東	25～30	65	0	0	2	5	1	4	6	14	12	13	25	30	26	138	4
大洲市	新谷	にいや	中組	なかぐみ	東	25～30	46	0	1	0	9	1	4	12	8	17	16	20	12	15	115	4
大洲市	新谷	にいや	上組	かみぐみ	東	25～30	63	0	2	7	15	8	8	6	17	25	15	24	27	12	166	5
大洲市	新谷	にいや	大久保	おおくぼ	東	25～30	28	0	2	1	1	0	3	3	2	10	5	10	6	10	53	2
大洲市	新谷	にいや	中富久保	なかとみくぼ	東	25～30	16	0	0	0	5	3	0	1	2	3	2	10	8	6	40	2
大洲市	新谷	にいや	惣谷	そうたに	東	25～30	50	0	1	3	9	1	2	5	21	8	8	25	22	20	125	5
大洲市	新谷	にいや	田合	たごう	東	25～30	85	0	5	5	8	4	3	19	24	16	21	21	24	26	176	10
大洲市	新谷	にいや	山口	やまぐち	東	25～30	129	0	6	6	15	5	12	22	30	26	42	36	22	38	260	5
大洲市	新谷	にいや	和田１	わだいち	東	25～30	137	0	3	11	16	10	12	34	32	39	34	50	23	31	295	5
大洲市	新谷	にいや	西和田東	にしわだひがし	東	25～30	34	0	0	0	4	1	1	6	2	8	10	9	8	12	61	4
大洲市	新谷	にいや	西和田西	にしわだにし	東	25～30	30	0	3	4	6	0	1	2	12	2	3	9	9	8	59	2
大洲市	新谷	にいや	古町	ふるまち	東	25～30	78	0	3	6	17	10	10	9	17	27	19	26	23	22	189	6
大洲市	新谷	にいや	城山	しろやま	東	25～30	20	0	0	1	3	2	5	4	3	7	9	3	3	5	45	3
大洲市	新谷	にいや	神南	かんなん	東	25～30	16	0	0	0	0	0	0	1	0	1	5	2	9	6	24	3
大洲市	新谷	にいや	東松ヶ花	ひがしまつがはな	東	25～30	103	0	10	5	19	6	6	31	31	46	16	13	9	9	201	2
大洲市	新谷	にいや	和田２	わだに	東	25～30	75	0	4	5	8	4	7	14	15	22	28	35	18	12	172	3
大洲市	新谷	にいや	帝京男子寮	ていきょうだんしりょう	東	25～30	0	0	0	0	0	0	0	0	0	0	0	0	0	0	0	0
大洲市	新谷町	にいやまち	町１番	まちいちばん	東	25～30	67	0	9	3	13	6	5	10	22	22	16	12	13	22	153	9
大洲市	新谷町	にいやまち	町２番	まちにばん	東	25～30	27	0	3	2	6	2	2	7	12	5	6	7	5	7	64	3
大洲市	新谷町	にいやまち	町３番	まちさんばん	東	25～30	16	0	0	0	2	1	2	0	0	5	2	7	6	5	30	2
大洲市	新谷町	にいやまち	町４番	まちよんばん	東	25～30	32	0	0	3	2	2	3	3	13	2	8	13	16	7	72	3
大洲市	新谷町	にいやまち	川東１	かわひがしいち	東	25～30	44	0	0	3	3	1	1	4	6	11	17	23	19	7	95	4
大洲市	新谷町	にいやまち	川東２	かわひがしに	東	25～30	24	0	2	5	4	0	0	5	9	3	6	12	2	7	55	2
大洲市	新谷町	にいやまち	川東３	かわひがしさん	東	25～30	14	0	1	0	0	1	1	4	3	4	7	2	4	7	34	1
大洲市	新谷町	にいやまち	川西	かわにし	東	25～30	63	0	6	5	14	6	12	16	21	24	28	16	11	11	170	5
大洲市	恋木	こいのき	恋木１番	こいのきいちばん	東	25～30	17	0	0	1	0	0	0	2	0	2	1	9	7	9	31	1
大洲市	恋木	こいのき	恋木２番	こいのきにばん	東	25～30	14	0	0	0	0	0	0	0	2	1	2	11	7	4	27	1
大洲市	恋木	こいのき	恋木３番	こいのきさんばん	東	25～30	13	0	0	0	0	0	0	1	0	1	3	7	4	3	19	1
大洲市	喜多山	きたやま	立山	たちやま	東	25～30	11	0	0	0	0	0	0	0	1	1	1	7	5	5	20	2
大洲市	喜多山	きたやま	麓	ふもと	東	25～30	32	0	0	2	6	2	4	1	7	5	11	21	7	11	77	5
大洲市	喜多山	きたやま	喜多山中組	きたやまなかぐみ	東	25～30	41	0	2	5	1	3	7	3	6	13	12	10	22	12	96	2
大洲市	喜多山	きたやま	喜多山下組	きたやましもぐみ	東	25～30	26	0	0	0	2	2	1	2	3	6	2	11	13	9	51	3
大洲市	喜多山	きたやま	二軒茶屋	にけんじゃや	東	25～30	26	0	1	3	1	2	1	4	2	6	5	10	12	9	56	3
大洲市	菅田町宇津	すげたちょううづ	成見	なるみ	東	25～30	38	0	1	2	1	0	3	7	5	11	5	14	13	10	72	6
大洲市	菅田町宇津	すげたちょううづ	板野	いたの	東	25～30	41	0	2	1	4	3	3	4	13	12	16	20	14	10	102	4
大洲市	菅田町宇津	すげたちょううづ	藤の川	ふじのかわ	東	25～30	16	0	2	1	1	3	1	0	5	4	4	7	10	2	40	2
大洲市	菅田町宇津	すげたちょううづ	譲葉	ゆずりは	東	25～30	26	0	0	0	0	0	4	4	0	5	7	6	13	10	49	1
大洲市	菅田町宇津	すげたちょううづ	道屋敷	どやしき	東	25～30	19	0	1	0	2	1	0	1	1	1	4	9	7	13	40	3
大洲市	菅田町宇津	すげたちょううづ	東（菅田）	ひがし	東	25～30	6	0	0	0	0	0	0	0	0	3	0	1	3	0	7	0
大洲市	菅田町宇津	すげたちょううづ	天貢	てんぐ	東	25～30	18	0	0	0	0	0	0	0	3	2	0	7	12	8	32	1
大洲市	菅田町宇津	すげたちょううづ	西谷	にしだに	東	25～30	11	0	0	0	0	1	2	0	1	2	1	6	6	3	22	0
大洲市	菅田町宇津	すげたちょううづ	池田	いけだ	東	25～30	19	0	0	0	0	0	1	2	3	4	4	11	5	7	37	2
大洲市	菅田町大竹	すげたちょうおおだけ	本郷（菅田）	ほんごう	東	25～30	35	0	1	4	4	1	2	1	5	8	6	11	22	9	74	2
大洲市	菅田町大竹	すげたちょうおおだけ	追打	おいうち	東	25～30	7	0	0	0	0	0	0	0	0	1	1	2	3	4	11	0

伊方発電所からの方向別人口　内訳

３　大洲市

令和３年４月１日現在

市町名	地区名	地区名読み仮名	行政区名	行政区読み仮名	原子力発電所からの位置 方位	原子力発電所からの位置 距離(km)	世帯数	人口 新生児	1ヶ月以上3歳未満	3歳以上7歳未満	7歳以上13歳未満	13歳以上16歳未満	16歳以上20歳未満	20歳以上30歳未満	30歳以上40歳未満	40歳以上50歳未満	50歳以上60歳未満	60歳以上70歳未満	70歳以上80最未満	80歳以上	計	うち在宅の避難行動要支援者数
大洲市	蔵川	くらかわ	根元	ねもと	東	25～30	16	0	0	0	1	0	1	1	4	3	3	8	5	8	34	3
大洲市	蔵川	くらかわ	本谷	ほんたに	東	25～30	17	0	0	0	0	0	0	2	1	1	6	6	5	9	30	3
大洲市	蔵川	くらかわ	満屋敷	みつやしき	東	25～30	19	0	0	0	0	0	1	0	0	5	3	3	9	12	33	2
大洲市	蔵川	くらかわ	丸山（蔵川）	まるやま	東	25～30	17	0	0	0	0	0	1	4	1	4	5	5	10	6	36	3
大洲市	蔵川	くらかわ	日の平	ひのひら	東	25～30	18	0	0	0	0	0	0	0	2	3	2	5	11	10	33	4
大洲市	蔵川	くらかわ	川口	かわぐち	東	25～30	17	0	0	0	0	0	0	3	1	6	3	6	9	6	34	1
大洲市	蔵川	くらかわ	太田	おおた	東	25～30	12	0	0	0	1	0	1	1	1	5	3	2	7	2	23	2
大洲市	蔵川	くらかわ	宮野	みやの	東	25～30	9	0	0	0	0	0	0	0	0	1	3	1	2	6	13	0
大洲市	蔵川	くらかわ	舟原	ふなばら	東	25～30	9	0	0	0	0	0	0	0	1	1	3	2	1	7	15	1
大洲市	蔵川	くらかわ	小石	こいし	東	25～30	9	0	0	0	1	0	0	1	3	1	3	5	4	4	22	0
大洲市	森山	もりやま	八河	やこう	東	25～30	26	0	0	0	2	2	5	3	5	3	7	8	17	7	59	1
大洲市	森山	もりやま	富谷	とみたに	東	25～30	10	0	0	0	0	0	0	0	1	0	1	3	5	5	15	0
大洲市	森山	もりやま	森山本村	もりやまほんむら	東	25～30	25	0	0	0	0	1	0	3	7	7	4	13	13	9	57	3
大洲市	森山	もりやま	東（森山）	ひがし	東	25～30	49	0	0	2	1	1	1	5	9	8	19	19	19	19	103	4
25km～30km					東北東		215	0	0	3	7	3	6	22	20	26	58	82	102	115	444	28
25km～30km					東		3,854	4	174	257	492	227	324	663	884	1,097	1,013	1,294	1,161	883	8,473	276
25km～30km　小計							4,069	4	174	260	499	230	330	685	904	1,123	1,071	1,376	1,263	998	8,917	304
ＵＰＺ　合計							18,432	16	708	1,138	1,987	997	1,383	2,832	3,612	4,850	4,717	5,985	5,679	5,067	38,971	1,492
大洲市　合計							18,432	16	708	1,138	1,987	997	1,383	2,832	3,612	4,850	4,717	5,985	5,679	5,067	38,971	1,492

伊方発電所からの方向別人口　内訳

４　西予市

令和３年４月１日現在

市町名	地区名	地区名読み仮名	行政区名	行政区読み仮名	原子力発電所からの位置 方位	原子力発電所からの位置 距離(km)	世帯数	人口 新生児	1ヶ月以上3歳未満	3歳以上7歳未満	7歳以上13歳未満	13歳以上16歳未満	16歳以上20歳未満	20歳以上30歳未満	30歳以上40歳未満	40歳以上50歳未満	50歳以上60歳未満	60歳以上70歳未満	70歳以上80最未満	80歳以上	計	うち在宅の避難行動要支援者数
西予市	三瓶町	みかめちょう	周木	しゅうき	南南東	10～15	272	0	0	3	18	5	6	16	42	58	60	82	121	104	515	101
西予市	三瓶町	みかめちょう	垣生	はぶ	南南東	10～15	375	0	6	16	25	11	15	33	78	82	68	136	140	109	719	100
西予市	三瓶町	みかめちょう	鴫山	しぎやま	南南東	10～15	10	0	0	0	0	0	0	0	0	2	3	2	1	3	11	2
10km～15km					南南東		657	0	6	19	43	16	21	49	120	142	131	220	262	216	1,245	203
10km～15km　小計							657	0	6	19	43	16	21	49	120	142	131	220	262	216	1,245	203
西予市	宇和町	うわちょう	河内	かわち	南東	15～20	117	0	3	6	5	5	1	13	14	15	42	50	37	56	247	45
西予市	宇和町	うわちょう	伊延東	いのべひがし	南東	15～20	72	0	2	1	7	8	11	5	6	19	15	16	32	32	154	35
西予市	宇和町	うわちょう	伊延西	いのべにし	南東	15～20	82	0	0	3	3	1	1	6	6	12	21	24	33	34	144	38
西予市	宇和町	うわちょう	岡山	おかやま	南東	15～20	86	0	3	3	11	3	7	4	20	11	16	34	34	34	180	33
西予市	宇和町	うわちょう	田苗	たなえ	南東	15～20	39	0	2	2	2	2	3	3	4	11	10	11	15	17	82	13
西予市	宇和町	うわちょう	小原	おばら	南東	15～20	104	0	6	6	7	5	8	7	27	31	21	29	34	32	213	28
西予市	宇和町	うわちょう	岩木	いわき	南東	15～20	241	0	12	20	33	15	21	21	66	81	53	75	88	84	569	74
西予市	宇和町	うわちょう	郷内	ごうない	南東	15～20	122	0	3	9	9	6	9	9	18	29	23	51	42	62	270	51
西予市	宇和町	うわちょう	西山田	にしやまだ	南東	15～20	153	0	2	1	4	5	8	7	16	23	27	53	77	59	282	71
西予市	三瓶町	みかめちょう	１区	いっく	南南東	15～20	266	0	6	9	22	15	18	40	22	64	58	84	124	87	549	97
西予市	三瓶町	みかめちょう	２区	にく	南南東	15～20	196	0	3	12	19	5	13	16	31	54	22	65	84	71	395	72
西予市	三瓶町	みかめちょう	３区	さんく	南南東	15～20	144	0	3	5	6	10	5	14	25	25	34	43	57	47	274	53
西予市	三瓶町	みかめちょう	８区	はちく	南南東	15～20	174	0	8	4	26	15	20	26	24	53	50	56	55	33	370	44
西予市	三瓶町	みかめちょう	安土（５区）	あづち	南南東	15～20	196	0	1	11	21	14	9	22	25	42	36	66	79	58	384	63
西予市	三瓶町	みかめちょう	有網代（６区）	あらじろ	南南東	15～20	64	1	0	1	2	3	5	5	5	11	13	22	26	28	122	29
西予市	三瓶町	みかめちょう	４区	よんく	南南東	15～20	402	0	8	18	36	20	28	49	62	95	114	159	133	143	865	126
西予市	三瓶町	みかめちょう	７区	ななく	南南東	15～20	106	0	4	5	7	5	9	15	13	26	31	20	38	42	215	38
西予市	三瓶町	みかめちょう	長早	ながはや	南南東	15～20	103	0	0	2	3	3	4	4	2	28	23	30	50	45	194	45
西予市	三瓶町	みかめちょう	二及	にぎゅう	南南東	15～20	266	0	4	1	6	6	14	31	28	42	54	80	100	114	480	110
西予市	三瓶町	みかめちょう	和泉	いずみ	南南東	15～20	39	0	0	0	0	1	1	2	3	4	14	17	21	20	83	13
西予市	三瓶町	みかめちょう	有太刀	あらたち	南南東	15～20	45	0	2	0	2	1	0	1	7	5	9	15	18	22	82	18
西予市	三瓶町	みかめちょう	蔵貫浦	くらぬきうら	南南東	15～20	159	0	1	3	10	3	4	13	13	27	22	36	68	78	278	34
西予市	三瓶町	みかめちょう	蔵貫	くらぬき	南南東	15～20	122	0	0	4	0	1	2	11	6	15	32	44	51	58	224	44
西予市	三瓶町	みかめちょう	皆江	みなえ	南南東	15～20	189	0	2	4	6	3	5	10	15	27	36	44	81	103	336	90
西予市	三瓶町	みかめちょう	下泊	しもどまり	南南東	15～20	149	0	0	1	3	4	4	8	12	17	33	54	60	85	281	77
15km～20km					南東		1,016	0	33	51	81	50	69	75	177	232	228	343	392	410	2,141	388
15km～20km					南南東		2,620	1	42	80	169	109	141	267	293	535	581	835	1,045	1,034	5,132	953
15km～20km　小計							3,636	1	75	131	250	159	210	342	470	767	809	1,178	1,437	1,444	7,273	1,341
西予市	明浜町	あけはまちょう	俵津１区	たわらづいっく	南南東	20～25	62	0	2	4	6	2	3	4	7	12	18	15	29	17	119	18
西予市	明浜町	あけはまちょう	俵津２区	たわらづにく	南南東	20～25	50	0	0	0	0	0	4	3	6	4	15	20	28	19	99	15
西予市	明浜町	あけはまちょう	俵津３区	たわらづさんく	南南東	20～25	62	0	1	3	0	1	4	8	11	6	18	31	17	33	133	23
西予市	明浜町	あけはまちょう	俵津４区	たわらづよんく	南南東	20～25	26	0	0	1	2	1	2	1	3	8	1	6	18	8	51	11
西予市	明浜町	あけはまちょう	俵津５区	たわらづごく	南南東	20～25	31	0	1	1	3	2	3	5	4	8	6	9	13	15	70	17
西予市	明浜町	あけはまちょう	俵津６区	たわらづろっく	南南東	20～25	30	0	1	4	1	0	1	4	4	5	8	10	14	13	65	15
西予市	明浜町	あけはまちょう	俵津７区	たわらづななく	南南東	20～25	98	0	0	2	14	6	3	7	13	16	29	36	29	34	189	34
西予市	明浜町	あけはまちょう	俵津８区	たわらづはちく	南南東	20～25	56	0	7	5	1	2	0	8	12	5	13	19	19	23	114	23
西予市	明浜町	あけはまちょう	俵津９区	たわらづきゅうく	南南東	20～25	75	0	0	2	4	3	8	8	9	16	20	29	34	36	169	32
西予市	明浜町	あけはまちょう	渡江	とのえ	南南東	20～25	75	0	5	4	4	2	4	9	10	20	20	30	35	31	174	29
西予市	明浜町	あけはまちょう	門之脇	かどのわき	南南東	20～25	73	0	2	9	7	3	2	7	13	15	18	35	35	27	173	29
西予市	明浜町	あけはまちょう	あけはま荘	あけはまそう	南南東	20～25	74	0	0	0	0	0	0	0	0	0	0	1	7	66	74	0
西予市	明浜町	あけはまちょう	はまゆう	はまゆう	南南東	20～25	28	0	0	0	0	0	0	0	0	0	0	1	3	25	29	0
西予市	明浜町	あけはまちょう	大狩浜	おおかりはま	南南東	20～25	53	0	3	7	5	2	3	4	9	21	9	11	27	20	121	16
西予市	明浜町	あけはまちょう	浜組	はまぐみ	南南東	20～25	33	0	1	3	4	0	0	3	6	4	11	11	10	18	71	10
西予市	明浜町	あけはまちょう	上組	かみぐみ	南南東	20～25	54	0	1	1	3	0	4	12	10	5	12	8	25	17	98	17
西予市	明浜町	あけはまちょう	南組	みなみぐみ	南南東	20～25	39	0	1	4	2	2	3	7	9	6	10	12	12	12	80	7
西予市	明浜町	あけはまちょう	高山１区	たかやまいっく	南南東	20～25	55	0	0	0	3	1	2	0	2	8	8	20	23	21	88	21
西予市	明浜町	あけはまちょう	高山２区	たかやまにく	南南東	20～25	64	0	0	0	0	3	2	6	5	7	15	18	28	31	115	30
西予市	明浜町	あけはまちょう	高山３区	たかやまさんく	南南東	20～25	51	0	2	5	4	0	1	1	8	7	9	16	21	29	103	23
西予市	明浜町	あけはまちょう	高山４区	たかやまよんく	南南東	20～25	35	0	1	0	3	0	1	0	4	5	9	8	20	11	62	9

伊方発電所からの方向別人口　内訳

４　西予市

令和３年４月１日現在

市町名	地区名	地区名読み仮名	行政区名	行政区読み仮名	原子力発電所からの位置 方位	原子力発電所からの位置 距離(km)	世帯数	人口 新生児	1ヶ月以上3歳未満	3歳以上7歳未満	7歳以上13歳未満	13歳以上16歳未満	16歳以上20歳未満	20歳以上30歳未満	30歳以上40歳未満	40歳以上50歳未満	50歳以上60歳未満	60歳以上70歳未満	70歳以上80最未満	80歳以上	計	うち在宅の避難行動要支援者数
西予市	明浜町	あけはまちょう	高山５区	たかやまごく	南南東	20～25	33	0	1	1	1	1	0	4	2	5	10	11	12	17	65	16
西予市	明浜町	あけはまちょう	高山６区	たかやまろっく	南南東	20～25	61	0	0	1	4	2	1	2	2	9	12	20	29	24	106	28
西予市	明浜町	あけはまちょう	宮野浦１区	みやのうらいっく	南南東	20～25	41	0	0	0	0	1	5	4	6	9	9	14	25	8	81	9
西予市	明浜町	あけはまちょう	宮野浦２区	みやのうらにく	南南東	20～25	34	0	0	0	1	0	0	4	3	6	2	17	16	19	68	14
西予市	明浜町	あけはまちょう	宮野浦３区	みやのうらさんく	南南東	20～25	57	0	4	2	4	2	4	5	6	12	13	23	25	16	116	11
西予市	明浜町	あけはまちょう	田之浜１区	たのはまいっく	南南東	20～25	32	0	1	3	2	1	1	4	5	5	14	8	16	14	74	14
西予市	明浜町	あけはまちょう	田之浜２区	たのはまにく	南南東	20～25	30	0	0	0	1	0	0	2	3	4	5	8	21	21	65	22
西予市	明浜町	あけはまちょう	田之浜３区	たのはまさんく	南南東	20～25	30	0	2	1	0	2	4	4	2	6	7	7	20	18	73	12
西予市	明浜町	あけはまちょう	田之浜４区	たのはまよんく	南南東	20～25	57	0	0	0	0	0	4	4	5	8	15	19	27	25	107	27
西予市	宇和町	うわちょう	久保	くぼ	南東	20～25	50	0	1	1	3	3	4	7	4	10	11	22	21	15	102	11
西予市	宇和町	うわちょう	信里	のぶさと	南東	20～25	89	0	1	2	1	3	8	15	13	18	17	28	41	29	176	26
西予市	宇和町	うわちょう	東多田	ひがしただ	南東	20～25	111	0	3	2	10	6	2	5	23	17	25	33	45	32	203	31
西予市	宇和町	うわちょう	瀬戸	せと	南東	20～25	88	0	4	2	9	4	7	12	16	13	17	37	34	21	176	20
西予市	宇和町	うわちょう	加茂	かも	南東	20～25	79	0	3	3	7	3	8	8	15	23	24	25	24	32	175	22
西予市	宇和町	うわちょう	大江	おおえ	南東	20～25	86	0	4	8	9	6	8	12	25	15	20	34	28	23	192	23
西予市	宇和町	うわちょう	杢所	もくしょ	南東	20～25	44	0	3	3	4	2	2	9	8	11	11	8	11	14	86	15
西予市	宇和町	うわちょう	清沢上	きよさわかみ	南東	20～25	50	0	1	1	4	3	3	5	6	10	14	11	19	24	101	27
西予市	宇和町	うわちょう	清沢下	きよさわしも	南東	20～25	41	0	0	1	3	3	1	4	4	6	11	17	11	16	77	12
西予市	宇和町	うわちょう	真土	まつち	南東	20～25	112	0	7	8	17	5	5	13	27	25	30	34	42	37	250	40
西予市	宇和町	うわちょう	坂戸	さかど	南東	20～25	459	0	43	49	101	50	38	108	167	179	115	98	84	60	1,092	58
西予市	宇和町	うわちょう	山田	やまだ	南東	20～25	171	0	3	3	9	5	4	13	20	27	35	51	69	77	316	72
西予市	宇和町	うわちょう	仁土	につち	南東	20～25	5	0	0	0	0	0	0	0	0	0	0	1	2	4	7	3
西予市	宇和町	うわちょう	卯之町1区	うのまちいっく	南東	20～25	145	0	5	9	11	4	5	13	24	39	22	28	66	53	279	64
西予市	宇和町	うわちょう	卯之町2区	うのまちにく	南東	20～25	62	0	5	4	11	1	4	12	7	20	14	13	8	24	123	18
西予市	宇和町	うわちょう	卯之町3区	うのまちさんく	南東	20～25	48	0	4	3	3	2	2	6	12	22	14	4	10	13	95	15
西予市	宇和町	うわちょう	卯之町4区	うのまちよんく	南東	20～25	28	0	1	3	1	3	0	4	10	5	4	6	11	7	55	8
西予市	宇和町	うわちょう	卯之町5区	うのまちごく	南東	20～25	29	0	1	2	1	0	1	2	7	6	13	7	13	8	61	12
西予市	宇和町	うわちょう	卯之町6区	うのまちろっく	南東	20～25	18	0	4	0	0	0	1	3	4	4	4	4	8	3	35	6
西予市	宇和町	うわちょう	卯之町7区	うのまちななく	南東	20～25	16	0	0	1	0	1	0	0	5	2	4	6	4	4	27	4
西予市	宇和町	うわちょう	卯之町8区	うのまちはちく	南東	20～25	21	0	1	1	1	0	0	3	4	1	5	9	8	8	41	8
西予市	宇和町	うわちょう	卯之町9区	うのまちきゅうく	南東	20～25	21	0	0	2	2	2	3	2	3	4	11	5	10	7	51	12
西予市	宇和町	うわちょう	卯之町10区	うのまちじゅっく	南東	20～25	29	0	1	2	2	1	3	1	9	10	4	8	8	9	58	10
西予市	宇和町	うわちょう	卯之町11区	うのまちじゅういっく	南東	20～25	87	0	0	3	10	3	2	17	16	13	23	20	22	25	154	23
西予市	宇和町	うわちょう	卯之町12区	うのまちじゅうにく	南東	20～25	13	0	0	0	2	0	0	0	3	4	1	5	6	3	24	5
西予市	宇和町	うわちょう	卯之町13区	うのまちじゅうさんく	南東	20～25	15	0	1	1	2	1	1	0	3	4	2	3	10	6	34	10
西予市	宇和町	うわちょう	卯之町14区	うのまちじゅうよんくこう	南東	20～25	25	0	1	1	1	1	1	1	2	2	5	5	12	9	41	8
西予市	宇和町	うわちょう	卯之町15区	うのまちじゅうごく	南東	20～25	94	0	1	5	4	3	7	13	12	15	25	12	34	14	145	23
西予市	宇和町	うわちょう	卯之町16区	うのまちじゅうろっく	南東	20～25	35	0	0	0	0	0	0	4	2	10	4	11	12	9	52	12
西予市	宇和町	うわちょう	松葉学園	まつばがくえん	南東	20～25	28	0	0	0	0	0	0	2	5	10	4	0	4	3	28	0
西予市	宇和町	うわちょう	鬼窪1区	おにくぼいっく	南東	20～25	93	0	6	6	17	6	10	9	18	26	22	24	28	24	196	25
西予市	宇和町	うわちょう	鬼窪2区	おにくぼにく	南東	20～25	76	0	5	6	15	8	6	5	16	24	24	14	16	21	160	23
西予市	宇和町	うわちょう	鬼窪3区	おにくぼさんく	南東	20～25	64	0	4	6	8	6	7	8	13	17	21	11	22	17	140	11
西予市	宇和町	うわちょう	鬼窪4区	おにくぼよんく	南東	20～25	48	0	2	1	5	2	3	8	6	14	10	7	14	12	84	9
西予市	宇和町	うわちょう	鬼窪5区	おにくぼごく	南東	20～25	32	0	2	0	7	0	1	6	8	4	6	7	11	10	62	8
西予市	宇和町	うわちょう	鬼窪6区	おにくぼろっく	南東	20～25	51	0	2	2	3	1	1	7	8	9	12	11	13	17	86	21
西予市	宇和町	うわちょう	鬼窪7区	おにくぼななく	南東	20～25	41	0	0	0	1	1	3	7	2	7	11	12	9	15	68	17
西予市	宇和町	うわちょう	鬼窪8区	おにくぼはちく	南東	20～25	106	0	8	10	16	10	5	8	25	33	21	25	27	28	216	33
西予市	宇和町	うわちょう	鬼窪9区	おにくぼきゅうく	南東	20～25	131	0	5	10	17	10	5	20	27	26	35	27	33	38	253	38
西予市	宇和町	うわちょう	郷団地	ごうだんち	南東	20～25	73	0	1	7	14	6	7	9	14	28	10	22	34	9	161	19
西予市	宇和町	うわちょう	特別養護老人ホーム	とくべつようごろうじんほーむ	南東	20～25	44	0	0	0	0	0	0	0	0	0	0	2	8	36	46	1
西予市	宇和町	うわちょう	伊賀上1区	いがじょういっく	南東	20～25	24	0	1	3	5	2	3	1	4	11	4	2	8	12	56	14
西予市	宇和町	うわちょう	伊賀上2区	いがじょうにく	南東	20～25	24	0	1	1	1	0	1	7	3	1	5	11	6	12	49	11
西予市	宇和町	うわちょう	伊賀上3区	いがじょうさんく	南東	20～25	16	0	0	1	1	0	0	0	2	3	2	12	7	8	36	5
西予市	宇和町	うわちょう	伊賀上4区	いがじょうよんく	南東	20～25	39	0	0	0	4	2	6	4	5	10	9	15	13	12	80	14

伊方発電所からの方向別人口　内訳

4　西予市

令和３年４月１日現在

市町名	地区名	地区名読み仮名	行政区名	行政区読み仮名	原子力発電所からの位置 方位	原子力発電所からの位置 距離(km)	世帯数	人口 新生児	1ヶ月以上3歳未満	3歳以上7歳未満	7歳以上13歳未満	13歳以上16歳未満	16歳以上20歳未満	20歳以上30歳未満	30歳以上40歳未満	40歳以上50歳未満	50歳以上60歳未満	60歳以上70歳未満	70歳以上80最未満	80歳以上	計	うち在宅の避難行動要支援者数
西予市	宇和町	うわちょう	伊賀上5区	いがじょうごく	南東	20～25	27	0	0	1	1	1	5	2	1	8	5	4	16	12	56	15
西予市	宇和町	うわちょう	伊賀上6区	いがじょうろっく	南東	20～25	38	0	0	1	1	1	7	7	4	15	11	15	13	7	82	11
西予市	宇和町	うわちょう	伊賀上7区	いがじょうななく	南東	20～25	55	0	0	1	11	1	2	6	13	20	8	7	24	19	112	19
西予市	宇和町	うわちょう	神領	じんりょう	南東	20～25	32	0	0	7	15	5	7	2	9	19	4	8	8	12	96	10
西予市	宇和町	うわちょう	久枝1区	ひさえだいっく	南東	20～25	194	0	9	12	29	21	16	27	48	79	41	32	54	36	404	55
西予市	宇和町	うわちょう	久枝2区	ひさえだにく	南東	20～25	72	1	2	6	13	11	9	9	11	17	19	22	25	21	166	26
西予市	宇和町	うわちょう	久枝3区	ひさえださんく	南東	20～25	104	0	5	5	13	7	6	12	13	27	23	36	48	25	220	30
西予市	宇和町	うわちょう	野田	のだ	南東	20～25	62	0	2	0	2	4	2	7	8	13	11	19	27	23	118	20
西予市	宇和町	うわちょう	小野田	おのだ	南東	20～25	65	0	1	4	7	6	5	9	7	20	22	16	22	15	134	23
西予市	宇和町	うわちょう	希望の森	きぼうのもり	南東	20～25	38	0	0	0	0	0	0	1	2	2	22	5	5	1	38	0
西予市	宇和町	うわちょう	永長	ながおさ	南東	20～25	128	0	4	5	9	3	9	29	28	30	33	47	39	52	288	46
西予市	宇和町	うわちょう	れんげ団地	れんげだんち	南東	20～25	230	0	10	14	22	6	6	19	53	45	56	119	85	43	478	53
西予市	宇和町	うわちょう	上松葉	かみまつば	南東	20～25	307	0	22	26	48	25	29	68	89	104	101	64	67	60	703	55
西予市	宇和町	うわちょう	下松葉	しもまつば	南東	20～25	601	0	37	45	80	50	69	124	176	182	205	156	112	100	1,336	105
西予市	宇和町	うわちょう	松葉団地	まつばだんち	南東	20～25	76	1	1	4	8	10	13	11	10	28	20	22	18	10	156	14
西予市	宇和町	うわちょう	若宮団地	わかみやだんち	南東	20～25	81	0	3	6	11	6	3	5	13	19	9	43	43	15	176	18
西予市	宇和町	うわちょう	ひまわり団地	ひまわりだんち	南東	20～25	143	1	11	11	18	8	14	45	33	36	78	74	34	11	374	18
西予市	宇和町	うわちょう	みどり団地	みどりだんち	南東	20～25	103	2	5	8	17	16	14	24	17	41	47	34	23	16	264	18
西予市	宇和町	うわちょう	開明の杜	かいめいのもり	南東	20～25	7	0	0	0	0	0	0	0	0	0	1	0	2	4	7	0
西予市	宇和町	うわちょう	明石	あげいし	南東	20～25	254	0	11	14	22	9	18	38	47	46	58	71	100	78	512	89
西予市	宇和町	うわちょう	新城	しんじょう	南東	20～25	141	1	4	16	14	7	10	13	31	41	31	50	52	43	313	48
西予市	宇和町	うわちょう	常定寺	じょうじょうじ	南東	20～25	65	0	1	5	7	6	9	4	9	23	18	18	21	24	145	25
西予市	宇和町	うわちょう	窪	くぼ	南東	20～25	21	0	0	3	5	1	3	8	4	10	7	6	12	11	70	7
西予市	宇和町	うわちょう	平野	ひらの	南東	20～25	33	0	0	1	0	2	1	4	2	6	11	13	16	16	72	18
西予市	宇和町	うわちょう	伊崎	いさき	南東	20～25	42	0	2	4	2	1	2	0	6	12	8	7	22	22	88	21
西予市	宇和町	うわちょう	田野中	たのなか	南東	20～25	82	0	2	4	7	4	2	5	12	24	16	22	34	38	170	33
西予市	宇和町	うわちょう	さくら団地	さくらだんち	南東	20～25	50	1	11	15	21	10	5	11	31	30	10	8	5	1	159	1
20km～25km					南南東		1,499	0	36	63	79	39	69	130	179	242	336	473	638	668	2,952	532
20km～25km					南東		6,012	7	278	391	725	390	444	883	1,284	1,635	1,556	1,665	1,853	1,575	12,686	1,625
20km～25km　小計							7,511	7	314	454	804	429	513	1,013	1,463	1,877	1,892	2,138	2,491	2,243	15,638	2,157
西予市	宇和町	うわちょう	稲生上	いのうかみ	南東	25～30	123	0	13	13	18	10	5	29	43	37	30	34	22	23	277	20
西予市	宇和町	うわちょう	稲生下	いのうしも	南東	25～30	139	0	5	10	16	12	16	18	26	55	37	49	33	26	303	23
西予市	宇和町	うわちょう	皆田日之地	かいだひのじ	南東	25～30	81	0	1	6	18	10	3	10	17	34	13	28	31	31	202	30
西予市	宇和町	うわちょう	皆田岡組	かいだおかぐみ	南東	25～30	50	0	0	3	5	3	4	5	3	15	6	14	20	18	96	12
西予市	宇和町	うわちょう	皆田下組	かいだしもぐみ	南東	25～30	35	0	2	2	5	2	3	0	6	15	7	10	14	16	82	7
西予市	宇和町	うわちょう	下川上組	ひとうがわかみぐみ	南東	25～30	43	0	0	1	3	0	6	6	5	11	9	10	17	12	80	14
西予市	宇和町	うわちょう	下川中組	ひとうがわなかぐみ	南東	25～30	28	0	0	0	5	0	1	3	3	8	9	13	7	18	67	15
西予市	宇和町	うわちょう	下川下組	ひとうがわしもぐみ	南東	25～30	13	0	0	0	0	0	0	3	1	0	8	2	3	7	24	2
西予市	宇和町	うわちょう	明間上成	あかんまかみなろ	南東	25～30	27	0	2	2	3	2	0	7	3	8	8	5	11	10	61	11
西予市	宇和町	うわちょう	明間岡山	あかんまおかやま	南東	25～30	51	0	2	4	0	1	0	3	6	5	10	13	25	18	87	27
西予市	宇和町	うわちょう	明間昭和	あかんましょうわ	南東	25～30	44	1	2	2	7	2	4	2	12	10	6	13	18	16	95	16
西予市	宇和町	うわちょう	明間中組	あかんまなかぐみ	南東	25～30	44	0	0	3	8	2	2	5	1	17	6	11	18	14	87	21
西予市	宇和町	うわちょう	明間倉谷	あかんまくらたに	南東	25～30	19	0	0	0	2	0	1	0	0	1	2	3	8	13	30	15
西予市	野村町	のむらちょう	白髭奥組	しらひげおくぐみ	南東	25～30	12	0	0	0	2	1	0	1	1	5	4	0	5	7	26	4
西予市	野村町	のむらちょう	白髭中間	しらひげなかいだ	南東	25～30	18	0	0	0	1	1	0	1	4	1	2	8	9	4	31	8
西予市	野村町	のむらちょう	白髭中組	しらひげなかぐみ	南東	25～30	15	0	0	1	2	0	1	0	2	5	5	6	5	10	37	8
西予市	野村町	のむらちょう	白髭白岩	しらひげしらいわ	南東	25～30	14	0	0	0	0	0	0	0	0	3	3	6	9	3	24	5
西予市	野村町	のむらちょう	松渓上組	まつたにかみぐみ	南東	25～30	13	0	1	1	1	2	0	1	2	5	5	7	4	5	34	3
西予市	野村町	のむらちょう	松渓上中	まつたにかみなか	南東	25～30	24	0	1	2	2	2	1	2	1	7	7	12	7	9	53	6
西予市	野村町	のむらちょう	松渓下中	まつたにしもなか	南東	25～30	22	0	0	1	2	2	2	3	2	6	4	9	10	9	50	7
西予市	野村町	のむらちょう	松渓下組	まつたにしもぐみ	南東	25～30	25	0	0	1	1	0	1	4	3	4	7	10	11	15	57	13
西予市	野村町	のむらちょう	鳥鹿野	とじがの	南東	25～30	45	0	2	1	6	3	1	2	7	9	8	10	24	12	85	15
西予市	野村町	のむらちょう	旭上組	あさひかみぐみ	南東	25～30	18	0	76	0	0	1	0	3	2	1	8	5	6	9	111	13
西予市	野村町	のむらちょう	旭下組	あさひしもぐみ	南東	25～30	20	0	3	1	0	0	0	3	3	5	3	7	10	10	45	9

伊方発電所からの方向別人口　内訳

４　西予市

令和３年４月１日現在

市町名	地区名	地区名読み仮名	行政区名	行政区読み仮名	原子力発電所からの位置 方位	原子力発電所からの位置 距離(km)	世帯数	人口 新生児	人口 1ヶ月以上3歳未満	人口 3歳以上7歳未満	人口 7歳以上13歳未満	人口 13歳以上16歳未満	人口 16歳以上20歳未満	人口 20歳以上30歳未満	人口 30歳以上40歳未満	人口 40歳以上50歳未満	人口 50歳以上60歳未満	人口 60歳以上70歳未満	人口 70歳以上80最未満	人口 80歳以上	人口 計	うち在宅の避難行動要支援者数
西予市	野村町	のむらちょう	長谷	ながたに	南東	25～30	38	0	0	3	6	4	3	3	12	8	8	24	13	17	101	6
西予市	野村町	のむらちょう	蔭の地	かげのじ	南東	25～30	17	0	0	0	0	0	2	3	0	2	9	3	11	9	39	10
西予市	野村町	のむらちょう	日の地	ひのじ	南東	25～30	26	0	4	1	3	0	0	4	5	4	8	11	7	10	57	8
西予市	野村町	のむらちょう	古谷	ふるや	南東	25～30	20	0	1	1	1	0	0	3	1	3	11	1	7	12	41	7
西予市	野村町	のむらちょう	四郎谷中	しろうたになか	南東	25～30	30	0	1	1	2	2	0	1	1	6	4	9	11	14	52	17
西予市	野村町	のむらちょう	四郎谷上	しろうたにかみ	南東	25～30	14	0	1	1	0	0	0	3	2	2	7	6	4	9	35	5
西予市	野村町	のむらちょう	河西	かわさい	南東	25～30	16	0	0	2	5	3	2	2	2	3	4	7	3	5	38	1
西予市	野村町	のむらちょう	舟坂	ふなさか	南東	25～30	17	0	0	0	0	0	0	2	3	0	4	8	5	8	30	8
西予市	野村町	のむらちょう	成城	なるじょう	南東	25～30	12	0	0	0	0	0	0	0	0	3	0	4	7	7	21	7
西予市	野村町	のむらちょう	杉山	すぎやま	南東	25～30	21	0	0	1	1	1	0	2	2	2	3	9	6	16	43	11
西予市	野村町	のむらちょう	榎	えのき	南東	25～30	23	0	0	2	4	1	1	1	2	5	3	10	8	11	48	8
西予市	野村町	のむらちょう	柿木	かきのき	南東	25～30	12	0	0	0	0	1	1	0	2	0	4	9	3	7	27	5
西予市	野村町	のむらちょう	金集	きんじゅう	南東	25～30	17	0	1	0	4	2	2	2	2	5	14	5	3	9	49	4
西予市	野村町	のむらちょう	小滝	こたき	南東	25～30	19	0	0	0	1	2	4	1	0	3	6	8	12	9	46	4
25km～30km					南東		1,205	1	118	66	134	72	66	138	187	313	292	399	427	458	2,671	405
25km～30km　小計							1,205	1	118	66	134	72	66	138	187	313	292	399	427	458	2,671	405
ＵＰＺ　合計							13,009	9	513	670	1,231	676	810	1,542	2,240	3,099	3,124	3,935	4,617	4,361	26,827	4,106
西予市　合計							13,009	9	513	670	1,231	676	810	1,542	2,240	3,099	3,124	3,935	4,617	4,361	26,827	4,106

伊方発電所からの方向別人口　内訳

５　宇和島市

令和３年４月１日現在

市町名	地区名	地区名読み仮名	行政区名	行政区読み仮名	原子力発電所からの位置 方位	原子力発電所からの位置 距離(km)	世帯数	人口 新生児	1ヶ月以上3歳未満	3歳以上7歳未満	7歳以上13歳未満	13歳以上16歳未満	16歳以上20歳未満	20歳以上30歳未満	30歳以上40歳未満	40歳以上50歳未満	50歳以上60歳未満	60歳以上70歳未満	70歳以上80最未満	80歳以上	計	うち在宅の避難行動要支援者数
宇和島市	奥浦	おくうら	板ノ浦	いたのうら	南東	25～30	44	0	2	1	2	3	2	3	2	19	8	10	21	21	94	5
宇和島市	奥浦	おくうら	中浦	なかうら	南東	25～30	55	0	1	2	5	4	1	3	11	16	11	21	30	25	130	9
宇和島市	奥浦	おくうら	古浦	ふるうら	南東	25～30	36	0	0	3	7	1	5	0	11	12	14	15	15	18	101	4
宇和島市	奥浦	おくうら	船間１	ふなま１	南東	25～30	44	0	3	3	4	4	2	4	5	13	13	15	18	17	101	6
宇和島市	奥浦	おくうら	船間２	ふなま２	南東	25～30	52	0	0	3	7	3	1	8	12	12	18	25	24	27	140	6
宇和島市	奥浦	おくうら	大良	おおら	南東	25～30	25	0	0	0	3	2	0	1	2	4	4	13	8	10	47	4
宇和島市	奥浦	おくうら	惣代	そうだい	南東	25～30	36	0	1	5	5	3	3	4	4	16	9	14	20	9	93	4
宇和島市	南君	なぎみ	南君西	なぎみにし	南東	25～30	80	0	0	4	7	7	3	9	18	17	26	31	38	34	194	10
宇和島市	沖村	おきむら	鳥首	とりくび	南東	25～30	36	0	0	0	3	3	6	9	5	17	10	17	18	13	101	8
宇和島市	沖村	おきむら	沖村中	おきむらなか	南東	25～30	43	0	1	2	4	2	7	10	7	11	11	21	17	22	115	7
宇和島市	沖村	おきむら	沖村上	おきむらかみ	南東	25～30	49	0	1	1	6	0	3	8	7	9	19	14	21	14	103	4
宇和島市	沖村	おきむら	沖村下	おきむらしも	南東	25～30	51	0	2	1	3	4	3	12	13	7	22	23	35	21	146	10
宇和島市	河内	かわち	東蓮寺	とうれんじ	南東	25～30	40	0	0	1	8	4	9	4	5	20	14	13	24	16	118	3
宇和島市	河内	かわち	検校谷	けんぎょうだに	南東	25～30	46	0	1	4	8	2	8	9	10	16	20	16	21	22	137	5
宇和島市	河内	かわち	河内中	かわちなか	南東	25～30	72	0	2	4	3	1	3	11	3	16	20	22	25	30	140	9
宇和島市	河内	かわち	河内上	かわちかみ	南東	25～30	67	0	4	2	6	4	4	4	4	26	21	25	37	22	159	14
宇和島市	白浦外	しろうら	筋	すじ	南東	25～30	35	0	0	1	2	2	0	6	7	8	15	15	21	20	97	6
宇和島市	深浦	ふかうら	池の浦	いけのうら	南東	25～30	30	0	0	2	0	3	3	2	6	7	9	10	14	12	68	6
宇和島市	深浦	ふかうら	深浦下	ふかうらしも	南東	25～30	24	0	1	1	1	0	3	4	1	7	14	3	18	4	57	1
宇和島市	深浦	ふかうら	深浦上	ふかうらかみ	南東	25～30	32	0	0	1	2	2	6	5	3	14	13	9	16	9	80	4
宇和島市	法花津	ほけづ	宮の浦西	みやのうらにし	南東	25～30	31	0	1	1	1	3	0	12	8	5	10	22	12	13	88	8
宇和島市	法花津	ほけづ	宮の浦東	みやのうらひがし	南東	25～30	45	0	7	2	10	2	1	19	17	7	19	16	12	20	132	12
宇和島市	法花津	ほけづ	和田	わだ	南東	25～30	31	0	2	2	4	1	5	3	8	14	9	18	11	10	87	2
宇和島市	法花津	ほけづ	浜	はま	南東	25～30	53	0	1	2	3	3	2	7	9	6	16	19	30	23	121	5
宇和島市	法花津	ほけづ	与村井西	よむらいにし	南東	25～30	43	0	2	2	4	2	6	9	6	14	12	12	17	18	104	3
宇和島市	法花津	ほけづ	与村井中	よむらいなか	南東	25～30	28	0	0	2	4	2	0	3	10	7	5	12	12	12	69	7
宇和島市	法花津	ほけづ	与村井東	よむらいひがし	南東	25～30	30	0	1	3	1	1	2	4	5	9	6	11	16	11	70	3
宇和島市	白浦	しろうら	脇中島	わきなかじま	南東	25～30	38	0	1	3	2	0	0	7	7	13	21	14	13	11	92	4
宇和島市	白浦	しろうら	日の平	ひのひら	南東	25～30	24	0	3	3	5	2	3	12	9	6	7	14	4	13	81	1
宇和島市	白浦	しろうら	奥南	おくみなみ	南東	25～30	31	0	0	2	7	2	3	5	5	17	8	13	15	11	88	3
宇和島市	白浦	しろうら	先新浜	さきしんはま	南東	25～30	34	0	1	2	6	2	2	4	9	6	10	14	20	11	87	3
宇和島市	白浦	しろうら	畦屋三つ尾	あぜやみつお	南東	25～30	29	0	1	1	1	0	0	9	3	3	15	12	14	10	69	3
宇和島市	白浦	しろうら	花組	はなぐみ	南東	25～30	26	0	0	1	3	1	1	0	8	6	7	14	12	7	60	2
宇和島市	立間	たちま	奥白井谷	おくしらいだに	南東	25～30	11	0	1	0	0	0	3	0	1	7	4	2	8	4	30	4
宇和島市	立間	たちま	引地雪森	ひきぢゆきもり	南東	25～30	27	0	2	1	0	0	1	7	2	5	17	5	9	15	64	3
宇和島市	立間	たちま	小名	こな	南東	25～30	28	0	0	1	0	2	2	3	2	7	13	10	21	11	72	4
宇和島市	立間	たちま	中之谷	なかのたに	南東	25～30	27	0	1	0	0	2	0	9	6	4	16	7	14	14	73	7
宇和島市	立間	たちま	高城	こうじょう	南東	25～30	23	0	2	4	3	1	1	1	6	3	7	9	10	15	62	7
宇和島市	白浦	しろうら	茜荘	あかねそう	南東	25～30	46	0	0	0	0	0	0	0	0	0	0	0	3	43	46	46
宇和島市	戸島	とじま	嘉島	かしま	南南東	25～30	33	0	0	0	0	0	0	3	3	3	11	18	10	19	67	4
25km～30km					南東		1,502	0	45	73	140	80	104	230	257	406	493	556	694	638	3,716	252
25km～30km					南南東		33	0	0	0	0	0	0	3	3	3	11	18	10	19	67	4
25km～30km	小計						1,535	0	45	73	140	80	104	233	260	409	504	574	704	657	3,783	256
ＵＰＺ	合計						1,535	0	45	73	140	80	104	233	260	409	504	574	704	657	3,783	256
宇和島市	合計						1,535	0	45	73	140	80	104	233	260	409	504	574	704	657	3,783	256

伊方発電所からの方向別人口　内訳

６　伊予市

令和３年４月１日現在

市町名	地区名	地区名読み仮名	行政区名	行政区読み仮名	原子力発電所からの位置 方位	原子力発電所からの位置 距離(km)	世帯数	人口 新生児	1ヶ月以上３歳未満	３歳以上７歳未満	７歳以上13歳未満	13歳以上16歳未満	16歳以上20歳未満	20歳以上30歳未満	30歳以上40歳未満	40歳以上50歳未満	50歳以上60歳未満	60歳以上70歳未満	70歳以上80最未満	80歳以上	計	うち在宅の避難行動要支援者数
伊予市	串	くし	満野浜	みつのはま	北東	25～30	19	0	1	1	3	2	1	0	2	7	5	7	11	6	46	7
伊予市	串	くし	満野空	みつのそら	北東	25～30	18	0	0	0	0	0	1	5	1	2	6	8	7	7	37	7
伊予市	串	くし	松尾	まつお	北東	25～30	12	0	0	0	0	0	1	0	0	0	1	2	3	10	17	5
伊予市	串	くし	富貴	とみき	北東	25～30	23	0	0	0	1	0	0	2	2	0	4	3	15	14	41	9
伊予市	串	くし	本村	ほんむら	北東	25～30	52	0	1	0	0	0	4	5	9	7	20	17	16	32	111	19
伊予市	串	くし	池ノ久保	いけのくぼ	北東	25～30	23	0	0	0	2	0	3	1	3	5	5	11	13	11	54	8
伊予市	串	くし	下浜	しもはま	北東	25～30	140	0	5	6	19	12	5	19	24	27	36	71	66	37	327	55
25km～30km					北東		287	0	7	7	25	14	15	32	41	48	77	119	131	117	633	110
25km～30km　小計							287	0	7	7	25	14	15	32	41	48	77	119	131	117	633	110
ＵＰＺ　合計							287	0	7	7	25	14	15	32	41	48	77	119	131	117	633	110
伊予市　合計							287	0	7	7	25	14	15	32	41	48	77	119	131	117	633	110

伊方発電所からの方向別人口　内訳

７　内子町

令和３年４月１日現在

市町名	地区名	地区名読み仮名	行政区名	行政区読み仮名	原子力発電所からの位置 方位	原子力発電所からの位置 距離(km)	世帯数	人口 新生児	1ヶ月以上３歳未満	３歳以上７歳未満	７歳以上13歳未満	13歳以上16歳未満	16歳以上20歳未満	20歳以上30歳未満	30歳以上40歳未満	40歳以上50歳未満	50歳以上60歳未満	60歳以上70歳未満	70歳以上80最未満	80歳以上	計	うち在宅の避難行動要支援者数
内子町	五十崎	いかざき	黒内坊	くろちぼう	東北東	25～30	58	0	5	4	7	1	5	11	10	17	14	18	22	22	136	3
25km～30km					東北東		58	0	5	4	7	1	5	11	10	17	14	18	22	22	136	3
25km～30km	小計						58	0	5	4	7	1	5	11	10	17	14	18	22	22	136	3
ＵＰＺ	合計						58	0	5	4	7	1	5	11	10	17	14	18	22	22	136	3
内子町	合計						58	0	5	4	7	1	5	11	10	17	14	18	22	22	136	3

伊方発電所からの方向別人口　内訳

参考　山口県

令和３年４月１日現在

市町名	地区名	地区名読み仮名	行政区名	行政区読み仮名	原子力発電所からの位置 方位	原子力発電所からの位置 距離（km）	世帯数	人口 新生児	1ヶ月以上３歳未満	３歳以上７歳未満	７歳以上13歳未満	13歳以上16歳未満	16歳以上20歳未満	20歳以上30歳未満	30歳以上40歳未満	40歳以上50歳未満	50歳以上60歳未満	60歳以上70歳未満	70歳以上80最未満	80歳以上	計	うち在宅の避難行動要支援者数
上関町	八島	やしま			北北西	25～30	17	0	0	1	2	0	0	1		1	0	1	2	15	23	8
	25km～30km				北北西		17	0	0	1	2	0	0	1	0	1	0	1	2	15	23	8
	25km～30km	小計					17	0	0	1	2	0	0	1	0	1	0	1	2	15	23	8
	ＵＰＺ	合計					17	0	0	1	2	0	0	1	0	1	0	1	2	15	23	8
	山口県	合計					17	0	0	1	2	0	0	1	0	1	0	1	2	15	23	8

＜資料６＞原子力災害対策重点区域の飲料水の状況

（１）　原子力災害対策重点区域の飲料水の状況　（地域防災計画（資料編）より抜粋し、一部修正）

令和2年3月31日現在

1　飲料水の状況（環境政策課）

市町	水道区分	人口			1人1日最大給水量		水源	取水地点
		給水区域内	現在給水	計画給水	計画	実績		
		人	人	人	L	L		
伊方町	伊方町上水	9,028	8,857	9,900	570	518	地下水	川永田水源 湊浦第1,2,3水源 九町第1,2,3水源
							南予用水	野村ダム
							表流水	三机大川、塩成大川、高茂川
伊方町計		9,028	8,857	9,900	－	－	行政区域内人口	9,028人
八幡浜市	八幡浜市上水	31,498	31,451	34,390	486	390	南予用水	野村ダム
							地下水	千丈川流域
							表流水	千丈川
							地下水	五反田川流域
							地下水	宮内川流域
							地下水	喜木川流域
八幡浜市	釜倉簡水	88	88	146	301	352	湧水	五反田川流域
八幡浜市	矢野畑簡水	16	16	260	88	250	表流水	中津大川
八幡浜市	日土簡水	638	638	1,350	246	293	深井戸	喜木川流域
八幡浜市	古薮簡水	23	23	140	236	304	表流水	千丈川
八幡浜市	今出簡水	88	88	170	171	250	表流水	今出川
八幡浜市	梶谷岡簡水	113	113	130	454	177	深井戸	喜木川流域
八幡浜市計		32,464	32,417	36,586	－	－	行政区域内人口	32,905人
大洲市	大洲市上水	36,403	34,983	38,000	553	521	伏流水	肱川
							地下水	肱川流域
大洲市	恋木簡水	79	77	192	250	805	地下水	矢落川流域
大洲市	上須戒簡水	335	307	550	444	371	表流水	打越川
大洲市	森山簡水	466	446	675	302	771	地下水	肱川流域
大洲市	有久保簡水	29	29	230	122	345	表流水	法定外公共物
大洲市	田処簡水	108	79	110	318	367	表流水	法定外公共物
大洲市	保子野簡水	93	93	174	448	806	表流水	法定外公共物
大洲市	蔵川簡水	166	166	240	383	211	表流水	大暮川
大洲市	豊茂簡水	220	220	478	201	327	表流水	大和川支流
大洲市	中央簡水	770	770	1,260	629	536	伏流水	肱川
大洲市	名荷谷簡水	616	616	801	396	411	表流水	肱川
大洲市	大谷簡水	330	330	545	508	406	表流水	湧水川
大洲市	神納簡水	24	24	400	128	167	表流水	河辺川支流
大洲市	植松簡水	109	109	234	491	1,743	表流水	キビシ川
大洲市	名場連簡水	54	54	173	202	407	表流水	キビシ川支流
大洲市計		39,802	38,303	44,062	－	－	行政区域内人口	42,371人
西予市	西予上水	29,768	29,768	32,500	554	466	南予用水 地下水 表流水 深井戸・浅井戸	野村ダム 三瓶町津布理・朝立 宇和町下川 宇和町上松葉・永長・れんげ・明石・新城 野村町野村
西予市	明間簡水	196	196	800	150	372	湧水	宇和町明間
西予市	真土西簡水	153	153	220	300	281	表流水	々　田苗真土
西予市	西山田簡水	246	246	400	325	256	表流水	々　西山田
西予市	田苗簡水	83	83	170	241	349	表流水	々　田苗真土
西予市	野田簡水	113	113	200	340	204	表流水	々　野田
西予市	松渓簡水	227	227	700	150	233	湧水	野村町松渓
西予市	鳥鹿野簡水	85	85	230	317	353	表流水	々　鳥鹿野
西予市	旭簡水	37	37	150	147	297	表流水	々　旭
西予市	長谷簡水	102	102	240	150	353	表流水	々　長谷
西予市	外場簡水	97	97	180	150	268	表流水	々　四郎谷
西予市	内場簡水	88	88	230	148	273	表流水	々　々
西予市	河成簡水	46	46	200	60	196	表流水	々　予子林
西予市	予子林簡水	49	49	180	283	245	表流水	々　予子林
西予市	三島簡水	34	34	420	190	265	湧水	々　惣川
西予市	天神簡水	108	108	320	253	287	表流水	々　々

市町	水道区分	人口			1人1日最大給水量		水源	取水地点
		給水区域内	現在給水	計画給水	計画	実績		
		人	人	人	L	L		
西予市	大野ヶ原簡水	91	91	102	1,078	989	表流水	〃　大野ヶ原
西予市	木落簡水	141	141	210	148	213	表流水	〃　野村
西予市	植木簡水	122	122	327	174	230	湧水	〃　釜川
西予市	中筋簡水	779	779	1,570	314	418	表流水	〃　高瀬・富野川
西予市	日浦簡水	27	27	300	120	307	表流水	城川町遊子谷
西予市	古市簡水	228	228	251	291	293	表流水	〃　古市
西予市	魚成簡水	282	282	310	326	250	表流水	〃　魚成
西予市	高野子簡水	28	28	200	110	2,546	表流水	〃　高野子
西予市	土居簡水	201	201	1,264	150	276	表流水	〃　土居
西予市	南平簡水	21	21	140	150	414	表流水	〃　遊子谷
西予市	菊之谷簡水	55	55	231	264	424	表流水	〃　高野子
西予市	重谷簡水	30	30	310	148	300	表流水	〃　野井川
西予市	田穂簡水	180	180	550	167	292	表流水	〃　田穂
西予市	六十本村簡水	96	96	365	151	278	表流水	〃　高野子
西予市	男河内成穂簡水	199	199	400	238	239	表流水	〃　男河内
西予市	下相上簡水	197	197	280	893	806	表流水	〃　下相
西予市	下相下簡水	95	95	260	150	445	表流水	〃　下相
西予市	今田簡水	351	351	403	511	446	表流水	〃　魚成
西予市	川津南簡水	198	198	218	454	518	表流水	〃　川津南
西予市計		34,753	34,753	44,831	－	－	行政区域内人口	36,931人
宇和島市	宇和島市上水	74,679	74,240	80,300	499	436	表流水	須賀川ダム
							南予用水	野村ダム
							地下水	宮下水源
								長谷水源
								北小路水源
								法花津水源
							表流水	渡川水系セバサコ川
								渡川水系内洞川
								渡川水系金銅川
								渡川水系川内川
								渡川水系告森川
								松田川水系祓川
							津島水道企業団	山財ダム
宇和島市計		74,679	74,240	80,300	－	－	行政区域内人口	74,679人
伊予市	伊予市上水	32,361	31,880	33,230	539	420	浅井戸	伊予市 八倉
								伊予市 宮下
								伊予市 高瀬
								伊予市 森
								双海町 城ノ下
								双海町 瀬町
								双海町 小綱
							表流水	奥大江川
								引地川
							湧水	双海町 仲之宮
							伏流水	森川
伊予市	中山簡水	894	894	1,820	549	463	伏流水	中山川
							伏流水	栗田川
伊予市	佐礼谷簡水	562	562	717	333	425	表流水	中山川
伊予市	村中簡水	65	55	136	522	309	湧水	中山町 村中
伊予市	永木簡水	184	184	364	486	332	地下水	中山町 永木
伊予市	豊田簡水	622	622	961	482	629	表流水	豊田川
伊予市計		34,688	34,197	37,228	－	－	行政区域内人口	36,763人
内子町	内子町上水	14,683	14,258	14,700	537	452	表流水	中山川流域
								小田川流域
							地下水	知清第2水源、論田水源
内子町計		14,683	14,258	14,700	－	－	行政区域内人口	16,234人

（２）　飲料水採取候補地点

対象浄水施設等							採取候補地点				浄水施設の関連情報				
No.	市町	旧市町村	浄水施設	水道区分等	水源	水源種別	放出中	沈着後	代替地点*1	運搬先*2	平常時計画	表流水等	固定観測局等*3	給水人口[4]	備考
1	伊方町	伊方	伊方浄水場	南予水道企業団	伊方調整池	野村ダム受水	伊方町役場	伊方浄水場	道の駅きらら館	原子力センター	○		県MP川永田	4,550	
2			湊浦配水池	伊方町上水道	伊方浄水場＋湊浦第1,2,3水	地下水(深井戸)		湊浦配水池	湊浦ふれあいセンター2		○		県MP湊浦	2,278	
3			九町配水池	伊方町上水道	伊方浄水場＋九町第1,2,3水	地下水(深井戸)		九町配水池	九町診療所		○		県MP九町	588	
4			伊方浄水場→川永田配水池	伊方町上水道	伊方調整池	野村ダム受水		川永田配水池	川永田コミュニティセンター				県MP川永田	432	
5		瀬戸	瀬戸浄水場	南予水道企業団	伊方調整池	野村ダム受水	瀬戸支所	瀬戸浄水場	道の駅瀬戸農業公園消防第一分署				県MP川永田	1,620	
6			三机配水池	伊方町上水道	瀬戸浄水場＋三机水源	表流水		三机配水池	瀬戸町民センター		○	○	四電MP三机	327	
7			塩成配水池	伊方町上水道	瀬戸浄水場＋塩成水源	表流水		塩成配水池	塩成集会所 塩成消防詰所		○	○	四電MP塩成	208	
8		三崎	三崎浄水場	南予水道企業団	伊方調整池	野村ダム受水	三崎支所	三崎浄水場	JA西宇和三崎選果場				県MP川永田	2,481	
9			三崎浄水場→三崎配水池	伊方町上水道	伊方調整池	野村ダム受水		三崎配水池	三崎集会所				県MP川永田	1,124	
10	八幡浜市	八幡浜	八幡浜浄水場	南予水道企業団	布喜川調整池	野村ダム受水	八幡浜市庁舎	八幡浜浄水場	北浜公園		○		県MP双岩	31,451	
11			愛宕第2配水池	八幡浜市上水道	松柏水源	地下水(深井戸)		愛宕第2配水池	江戸岡公民館				県MP北浜	5,223	
12			松柏水源地	八幡浜市上水道	千丈川	地下水(浅井戸)		松柏水源地			○		県MP北浜		
13			神山水源地	八幡浜市上水道	神山水源	地下水(浅井戸)		神山配水池	神山地区公民館		○		県MP北浜	6,534	
14			環境センター配水池	八幡浜市上水道	八幡浜浄水場＋川筋水源	野村ダム受水		環境センター配水池	八幡浜南環境センター				県MP北浜		
15			日土配水池	日土簡易水道	日土水源	地下水(深井戸・湧水)		日土配水池	日土地区公民館				EMP日土	638	
16			梶谷岡配水池	梶谷岡簡易水道	梶谷岡水源	地下水(深井戸)		梶谷岡配水池	梶谷岡集会所				EMP日土	113	
17			中当浄水場	中当条例水道	中当水源	表流水		中当浄水場	中当集会所		○		EMP日土	88	
18			今出浄水場	今出簡易水道	今出水源	表流水		今出浄水場	今出集会所			○	EMP日土	88	
19			川之内浄水場	八幡浜市上水道	千丈川	表流水		川之内浄水場	千丈地区公民館		○	○	EMP川之内	3,767	
20			古藪浄水場	古藪簡易水道	古藪水源	表流水		古藪浄水場	古藪集会所			○	EMP川之内	23	
21			矢野畑浄水場	矢野畑簡易水道	矢野畑水源	表流水		矢野畑浄水場	矢野畑集会所			○	EMP国木	16	
22			谷浄水場	八幡浜市上水道	谷、湧水	伏流水		谷浄水場	谷集会所		○	○	EMP谷	50	
23			釜倉配水池	釜倉簡易水道	釜倉水源	湧水		釜倉配水池	釜倉集会所			○	県MP双岩	88	
24			尾之花浄水場	八幡浜市上水道	喜木川	地下水(浅井戸)		尾之花浄水場	福岡集会所		○		EMP筵田	316	別名：日土東浄水場
25			日土西浄水場	八幡浜市上水道	日土西水源	地下水(浅井戸)		日土西浄水場	日土保育所				EMP日土	115	
26		保内	奥第1配水池	八幡浜市上水道	第4水源	地下水(浅井戸)	原子力センター	奥第1配水池	奥自治公民館				四電MP宮内	213	
28			低区配水池	八幡浜市上水道	八幡浜浄水場＋第2水源	野村ダム受水+地下水(深井戸)		低区配水池	原子力センター				EMP宮内	8,691	
27			高区第2配水池	八幡浜市上水道	八幡浜浄水場＋第3水源	野村ダム受水+地下水(浅井戸)		高区第2配水池	保内中央体育館				四電MP宮内		
29			第3水源地	八幡浜市上水道	喜木川	地下水(浅井戸)		第3水源地			○		四電MP宮内		
30			鼓尾浄水場	八幡浜市上水道	鼓尾水源	表流水		鼓尾浄水場	鼓尾集会所		○	○	県MP湊浦	66	
31			磯崎浄水場	八幡浜市上水道	磯崎水源	表流水		磯崎浄水場	八幡浜市磯津出張所		○	○	EMP磯崎	339	
32			峰水源地	八幡浜市上水道	丸田川	表流水		峰水源地	個人宅		○	○	四電MP喜木津	31	
33	大洲市	大洲	五郎水源地	大洲市上水道	五郎水源	地下水(浅井戸)	大洲市庁舎	五郎水源地	平野公民館	大洲市庁舎	○		EMP五郎	11,796	
34			菅田第3水源地	大洲市上水道	菅田第3水源	地下水(浅井戸)		菅田第3水源地	東若宮2号公園				EMP大竹	2,186	
35			本村水源地	大洲市上水道	本村水源	地下水(浅井戸)		本村水源地	八多喜公民館		○		EMP大竹	10,165	
36			小倉水源地	大洲市上水道	小倉水源	地下水(浅井戸)		小倉水源地	大洲市庁舎				EMP大竹	5,000	
37			森山水源地	大洲市上水道	森山水源	地下水(浅井戸)		森山水源地	大川公民館		○		EMP森山	205	
38			成能水源地	大洲市上水道	成能水源	地下水(浅井戸)		成能水源地	志茂集会所				EMP宇津	226	
39			上須戒浄水場	大洲市上水道	上須戒水源	表流水		上須戒浄水場	梶屋敷集会所		○	○	EMP上須戒	298	
40			田処浄水場	大洲市上水道	田処水源	表流水		田処浄水場	柳沢公民館 田処分館		○	○	EMP田処	64	
41			有久保浄水場	大洲市上水道	有久保水源	表流水		有久保浄水場	河内集会所			○	EMP柳沢	28	
42			恋木水源地	大洲市上水道	恋木水源	地下水(浅井戸)		恋木水源地	消防詰所(新谷分団第2部)				EMP喜多山	75	
43			保子野浄水場	大洲市上水道	保子野水源	表流水		保子野浄水場	平野公民館 平地上分館		○	○	EMP平地	93	
44			蔵川浄水場	大洲市上水道	蔵川水源	表流水		蔵川浄水場	JA愛媛たいき大川支所		○	○	EMP蔵川	160	
45		長浜	柴浄水場	大洲市上水道	柴水源	地下水(浅井戸)	長浜支所	柴浄水場	長浜支所	長浜支所	○		県MP柴	5,373	
46			豊茂浄水場	大洲市上水道	豊茂水源	表流水		豊茂浄水場	豊茂公民館		○	○	EMP豊茂	205	

対象浄水施設等							採取候補地点				浄水施設の関連情報				
No.	市町	旧市町村	浄水施設	水道区分等	水源	水源種別	放出中	沈着後	代替地点*1	運搬先*2	平常時計画	表流水等	固定観測局等*3	給水人口*4	備考
47	宇和島市	吉田	吉田浄水場	南予水道企業団	吉田地区浄水場	野村ダム受水	吉田支所	吉田地区浄水場	吉田支所	オフサイトセンター			県MP吉田	9,095	No.48～50を含む
48			長谷浄水場	宇和島市上水道	長谷水源	地下水(浅井戸)		長谷浄水場	立間公民館	吉田支所			県MP吉田	1,142	
49			北小路浄水場	宇和島市上水道	北小路水源	地下水(深井戸)		北小路浄水場	喜佐方公民館				県MP吉田	4,284	
50			法花津浄水場	宇和島市上水道	法花津水源	地下水(深井戸)		法花津浄水場	玉津公民館		○		EMP白浦	875	
51	伊予市	双海	奥西浄水場	豊田簡易水道	豊田川	表流水	双海地域事務所	奥西浄水場	下灘支所	双海地域事務所	○	○	県MP下灘	605	
52	西予市	宇和	下川浄水場	西予市上水道	下川水源	表流水	オフサイトセンター	下川浄水場	下川公会堂	オフサイトセンター	○	○	四電MP宇和	15,332	
53			多田浄水場	西予市上水道	多田第3水源	地下水(深井戸)		多田浄水場	多田公民館		○		EMP河内		
54			多田(河内)浄水場	西予市上水道	河内水源	表流水		多田(河内)浄水場	河内構造改善センター		○	○	EMP河内		
55			上松葉浄水場	西予市上水道	れんげ水源	地下水(深井戸)		上松葉浄水場	石城公民館		○		EMP永長		
56			田之筋浄水場	西予市上水道	田野中水源	表流水		田之筋浄水場	田野中農事集会所		○	○	EMP永長		
57			新城浄水場	西予市上水道	新城水源	地下水(深井戸)		新城浄水場	田之筋公民館				EMP新城		
58			明石浄水場	西予市上水道	明石第1水源	地下水(浅井戸)		明石浄水場	オフサイトセンター		○		EMP新城		
59			文治が駄場浄水場	西予市上水道	文治が駄場水源	表流水		文治が駄場浄水場	ふれあい広場休憩所内トイレ			○	県MP野村		
60			西山田浄水場	西山田簡易水道	西山田水源	表流水		西山田浄水場	西山田公会堂		○	○	EMP西山田	241	
61			野田浄水場	野田簡易水道	野田水源	表流水		野田浄水場	野田集会所			○	EMP永長	118	
62			田苗浄水場	田苗簡易水道	田苗水源	表流水		田苗浄水場	田苗集会所			○	EMP西山田	82	
63			真土西浄水場	真土西簡易水道	真土西水源	表流水		真土西浄水場	真土西多目的集会所			○	EMP永長	164	
64			明間浄水場	明間簡易水道	明間水源	湧水		明間浄水場	明間公民館			○	EMP明間	188	
65		野村	野村ダム取水塔	南予水道企業団	野村ダム	表流水(集水域)	野村支所	野村ダム取水塔	－		○	○	県MP野村	－	
66			中筋(舟坂)浄水場	中筋簡易水道	中筋(舟坂)水源	表流水		中筋(舟坂)浄水場	金集集会所			○	EMP富野川	754	
67			中筋(頭王)浄水場	中筋簡易水道	中筋(頭王)水源	表流水		中筋(頭王)浄水場	中筋公民館		○	○	EMP富野川		
68			野村浄水場	西予市上水道	肱川水源(予備)	表流水(集水域)		野村浄水場	野村支所			○	県MP野村	4,729	
69			鳥鹿野浄水場	鳥鹿野簡易水道	鳥鹿野水源	表流水		鳥鹿野浄水場	渓筋公民館		○	○	EMP鳥鹿野	85	
70			白髭浄水場	白髭条例水道	白髭水源	表流水		白髭浄水場	白髭集会所		○	○	EMP白髭	68	
71			松渓浄水場	松渓簡易水道	松渓水源	湧水		松渓浄水場	消防詰所(渓筋分団第2部)			○	EMP白髭	218	
72			外場浄水場	外場簡易水道	外場水源	表流水		外場浄水場	陰の地集会所			○	県MP野村	96	
73			内場浄水場	内場簡易水道	内場水源	表流水		内場浄水場	四郎谷中組集会所			○	県MP野村	87	
74			旭浄水場	旭簡易水道	旭水源	表流水		旭浄水場	旭集会所			○	EMP鳥鹿野	35	
75			中筋(杉山)浄水場	中筋簡易水道	中筋(杉山)水源	表流水		中筋(杉山)浄水場	杉山集会所			○	EMP富野川	754	
76		三瓶	三瓶浄水場	南予水道企業団	三瓶浄水場	野村ダム受水	三瓶支所	三瓶浄水場	三瓶支所		○		EMP朝立	5,087	
77			揚浄水場	西予市上水道	揚水源	地下水(深井戸)		揚浄水場	旧東公民館				EMP朝立	6,380	
78			辰ヶ崎浄水場	西予市上水道	南水源第1取水井	地下水(深井戸)		辰ヶ崎浄水場	南公民館				県MP三瓶		
79			津布理浄水場	西予市上水道	第1水源	地下水(浅井戸)		津布理浄水場	三瓶支所		○		EMP朝立		
80			和泉浄水場	西予市上水道	和泉水源	表流水		和泉浄水場	和泉集会所		○		EMP朝立		
81		明浜	明浜浄水場	南予水道企業団	明浜浄水場	野村ダム受水	明浜支所	明浜浄水場	明浜支所				県MP明浜	2,952	
82			明浜浄水場→高山西配水池	西予市上水道	明浜浄水場	野村ダム受水		高山西配水池					県MP明浜		

*1 放射性物質放出後の採取地点において、土砂崩れ等により採取困難な場合の代替採取地点を示す。
*2 重点市町等職員が、各浄水施設等から採取し、運搬する場所を示す。
*3 各水源の近傍の固定観測局等を示す。
*4 給水人口は、令和３年３月末時点。

＜資料７＞原子力災害対策重点区域の農畜林水産物の生産等の状況

7　農林水産物の生産及び出荷等の状況（地域防災計画（資料編）より抜粋）

1　農産物

（1）農産物の生産、販売状況

市町名	果　　樹 令和元年産			水　　稲 令和２年産			麦 令和２年産			野　　菜 令和元年産			たばこ 令和元年産			まゆ 令和２年産		
	面　積	生産量	販売数量	面　積	生産量	販売数量	面　積	生産量	販売数量	面　積	生産量	販売数量	面　積	生産量	販売数量	面　積	生産量	販売数量
	ha	t	t	ha	t	t	ha	t	t	ha	t	t	ha	t	t	ha	t	t
伊方町	733	10,678	9,686							57.5	878	120						
八幡浜市	2,089	53,782	49,949	7	29					43.2	543	164						
大洲市	1,095	2,245	2,003	548	2,420		31	101		620.8	9,804	8,048	12.4	21.9	21.9	6.4	2.1	
西予市	984	9,223	9,030	1,250	6,020		209	639		150.1	3,894	3,894	3.2	8.6	8.6	6.9	1.2	
宇和島市	2,279	33,170	33,168	837	3,700					395.1	7,271	3,934						
伊予市	590	4,772	4,772	598	3,090		86	276		233.6	4,597	3,572						
内子町	663	3,516	2,864	264	1,200					68.7	2,117	1,741	27.5	62.5	62.5			
計	8,433	117,386	111,472	3,504	15,459		326	1,016		1,569.0	29,104	21,473	43.1	93.0	93.0	13.3	3.3	

※四捨五入により、各市町の合計と計の数値が一致しないことがある。

(2) 果樹の主要出荷先

ア かんきつ

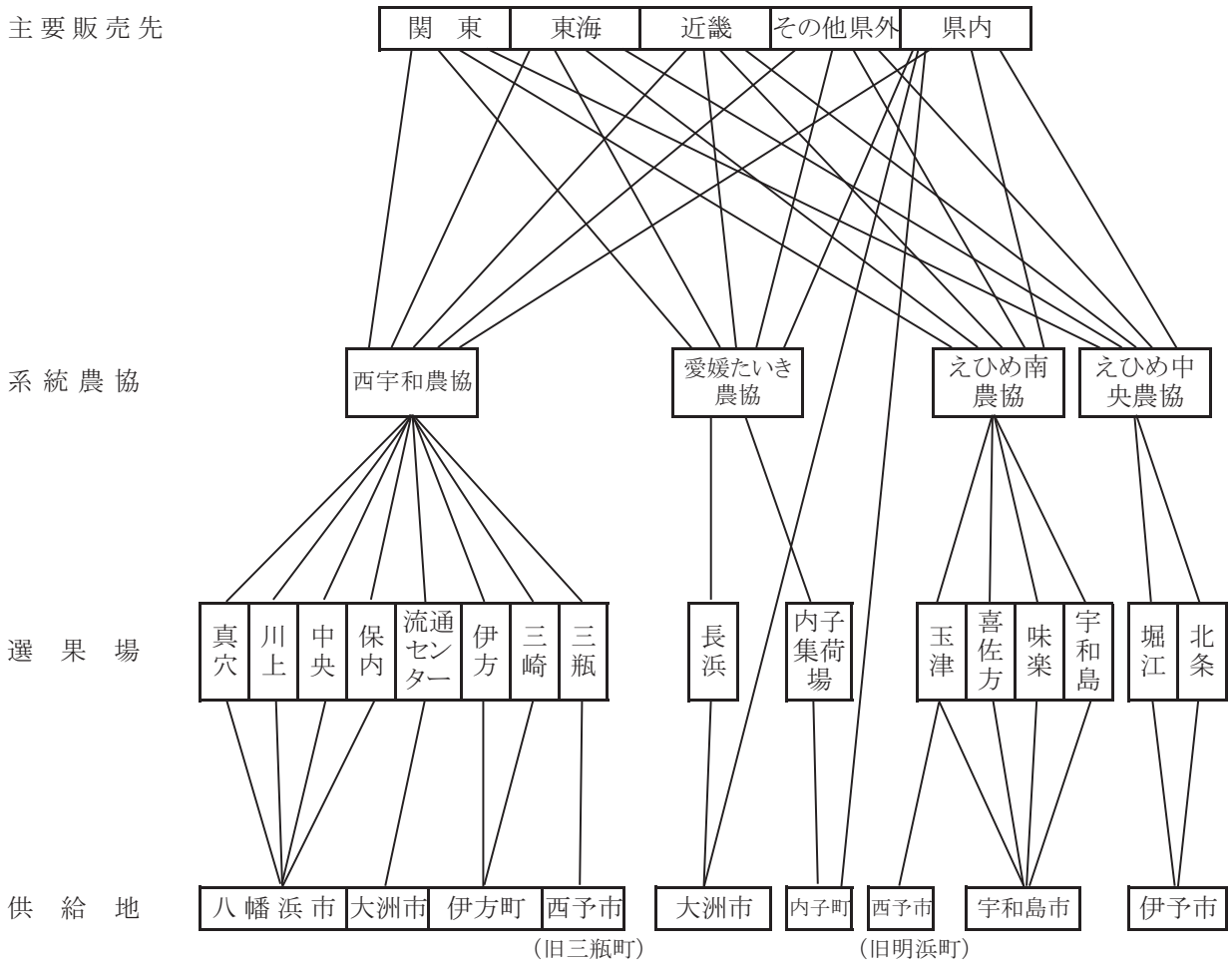

イ くり及びぶどう

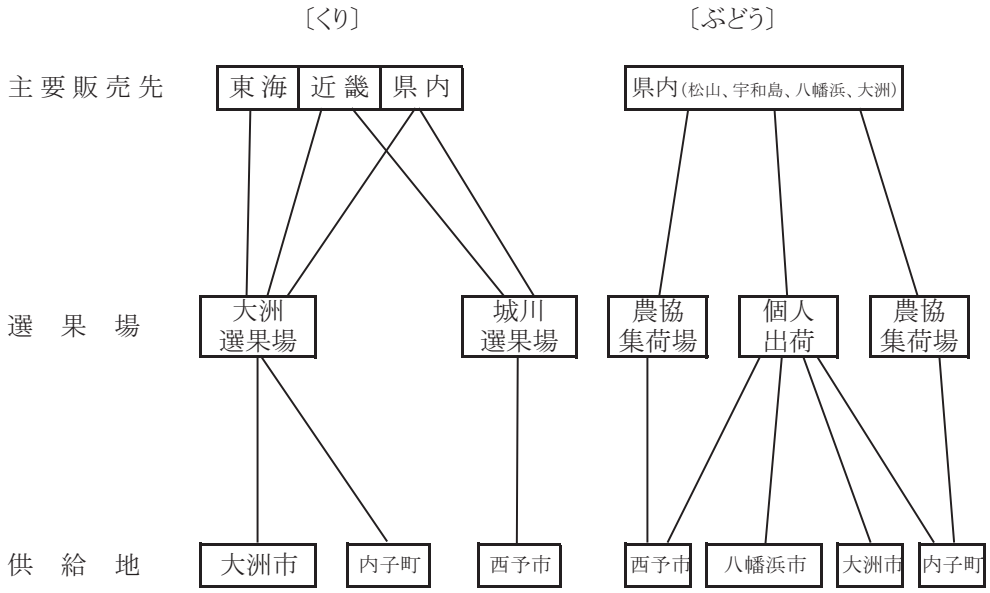

(3) 米の主要出荷先

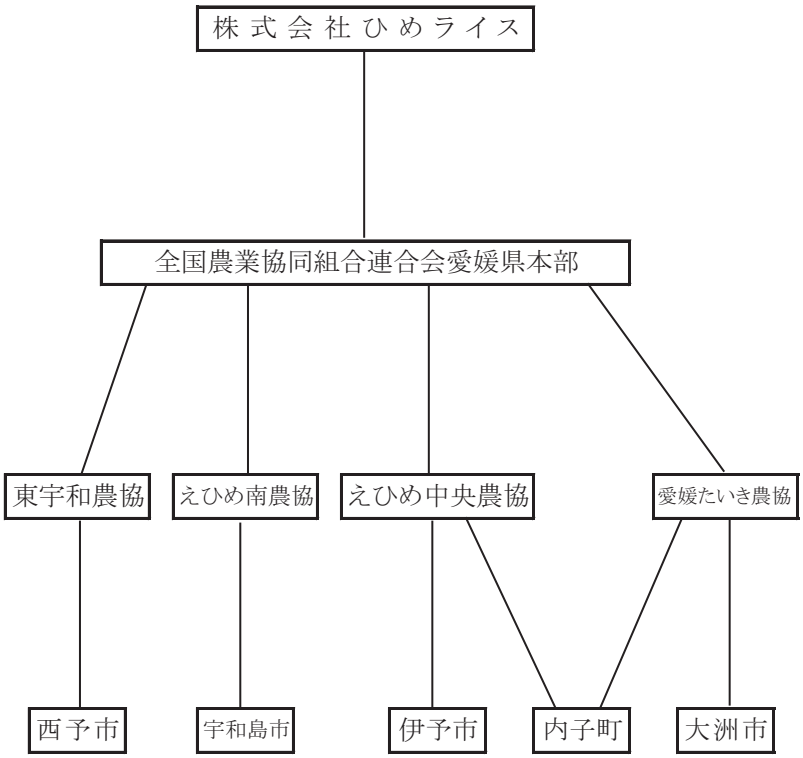

(4) 麦の主要出荷先

主要販売先

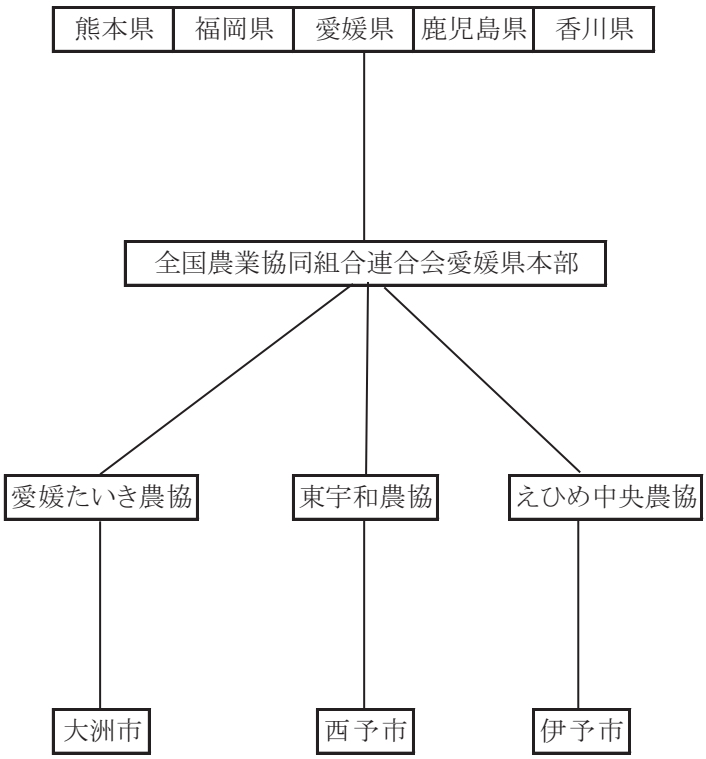

(5) 野菜の主要出荷先

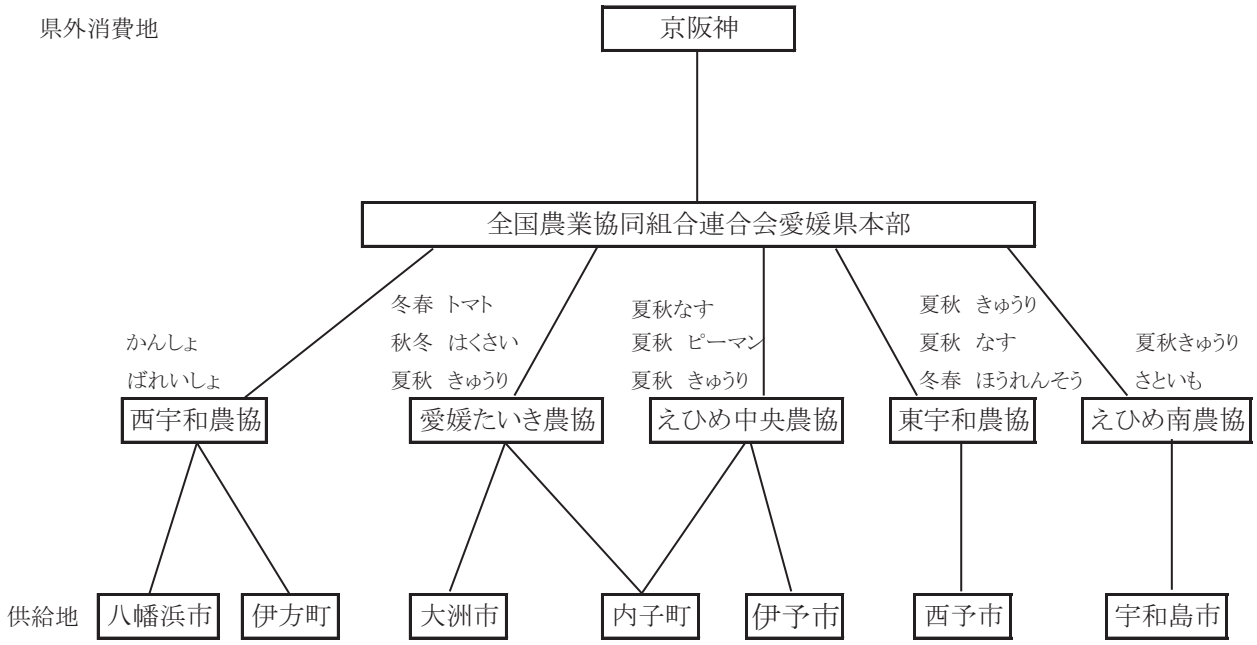

(6) たばこの出荷先

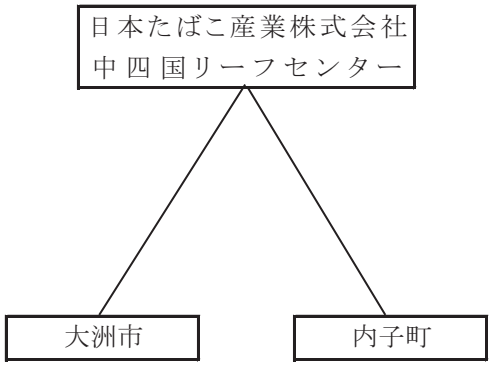

(7) まゆの出荷先

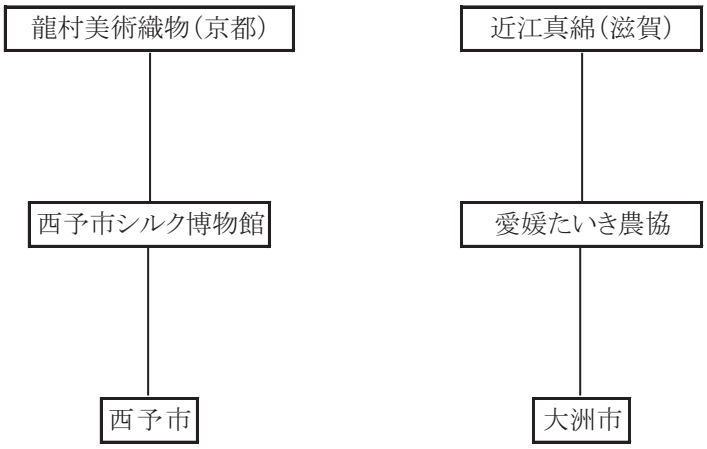

(8) 農産物の防災指導職員配備計画

1 対象地域内職員

(1) 県職員

・八幡浜支局地域農業育成室

・ 〃 大洲駐在(大洲農業指導班)

・ 〃 西予駐在(西予農業指導班)

・八幡浜支局産地戦略推進室

(2) 農協関係者

・営農指導員

2 本庁関係課

・農政課

・農産園芸課

3 関係試験研究機関

・農林水産研究所

・農林水産研究所果樹研究センター

※ 県関係者は、災害時職員動員計画に基づき配備するものとする。

２　畜産物

（１）家畜の飼養状況

市町村名	乳用牛		肉用牛		豚		採卵鶏		ブロイラー		めん羊		みつばち	
	戸数	総頭数	戸数	総頭数	戸数	総頭数	戸数	総羽数	戸数	飼養羽数	戸数	飼養頭数	戸数	飼養群数
伊　方　町			1	X	2	X			1	X				
八幡浜市			1	X	4	8,550 (780)			1	X			13	1,820
大　洲　市	13	860 (630)	17	1,480 (210)	7	43,200 (3,330)	3	265 (57)	2	X				
西　予　市	44	2,250 (1,610)	75	5,230 (910)	20	58,900 (3,760)	4	128 (114)	6	291			22	670
宇和島市	4	170 (130)	10	550 (20)	1	X	1	X	6	121			13	460
伊　予　市	1	X	1	X	1	X	2	X	1	X			6	410
内　子　町	5	70 (50)	3	170 (10)	2	X	1	X	1	X			14	260
		（　）内は ２歳以上		（　）内は 繁殖めす		（　）内は 繁殖めす		（　）内は 成鶏めす						

令和３年２月１日現在

「X」は秘密保護上統計数値を公表しないもの
採卵鶏、ブロイラーの羽数単位は、千羽

（２）畜産物生産量

ア．生乳　　令和３年

区　　分	年間生産量（ｔ）	日産出荷量（ｔ）	出荷機関・ルート等
愛媛県	30,431	83.4	タンクローリーによる一元集荷 →　四国乳業（株）（東温市） 一部個別集荷→県外乳業会社（岡山県~~、高知県~~）

イ．肉牛　　令和２年

区　　分	年間出荷頭数	出荷機関・ルート等
愛媛県	4,000	ＪＡえひめアイパックス株式会社（大洲市） 県外と畜場（大阪、兵庫、広島など）

ウ．肉豚　　令和２年

区　　分	年間出荷頭数	出荷機関・ルート等
愛媛県	376,000	ＪＡえひめアイパックス株式会社（大洲市） 愛媛飼料産業株式会社（松山市） 日本フードパッカー株式会社（徳島県） 七星食品株式会社（高知県）　など

エ．ブロイラー　　令和３年

区　　分	年間出荷羽数	出荷機関・ルート等
愛媛県	5,000,000	株式会社ビージョイ（松山市） マルハフーズ株式会社（八幡浜市）

オ．鶏卵　　令和２年

区　　分	年間生産量（ｔ）	出荷機関・ルート等
愛媛県	27,319	ＪＡえひめフレッシュフーズ株式会社（松前町） 愛媛飼料産業株式会社（松山市） マルハフーズ株式会社（八幡浜市）

※肉牛、肉豚はH22以降調査が実施されていないため、推計値。
※ブロイラーは県内出荷羽数。

（３）獣医師配置状況

令和２年１２月３１日現在

市町名	獣医師総数	県										国	市町	民間					その他
		農林畜産			公衆衛生					教育	診療								
		県庁	家畜保健衛生所	畜産研究センター	県庁	保健所	衛生環境研究所	食肉衛生検査センター	動物愛護センター	農業大学校	とべ動物園		保健所	農業協同組合	農業共済組合	産業動物診療	小動物診療	その他	
大洲市	34							17							3	1	7	1	5
八幡浜市	17		9			4											4		
伊方町																			
西予市	26			7										1	5	3	5	1	4
宇和島市	19		4			4										1	6	1	3
伊予市	20													2			10	1	7
内子町	1															1			
小計	117	0	13	7	0	8	0	17	0	0	0	0	0	3	8	6	32	4	19
その他県内	364	5	25	2	5	19	2	0	7	0	3	1	11	1	7	6	106	82	82
合計	481	5	38	9	5	27	2	17	7	0	3	1	11	4	15	12	138	86	101

3 林産物

1 生産販売状況

令和2年産

市 町 村	乾 し い た け	
	生 産 量(t)	販売数量(t)
宇和島市	2.64	2.64
八幡浜市	0.12	0.12
大洲市	58.65	58.65
伊予市	6.83	6.83
西予市	9.24	9.24
内子町	28.91	28.91
伊方町	0.97	0.97
計	107.36	107.36

2　主な出荷経路

乾しいたけ

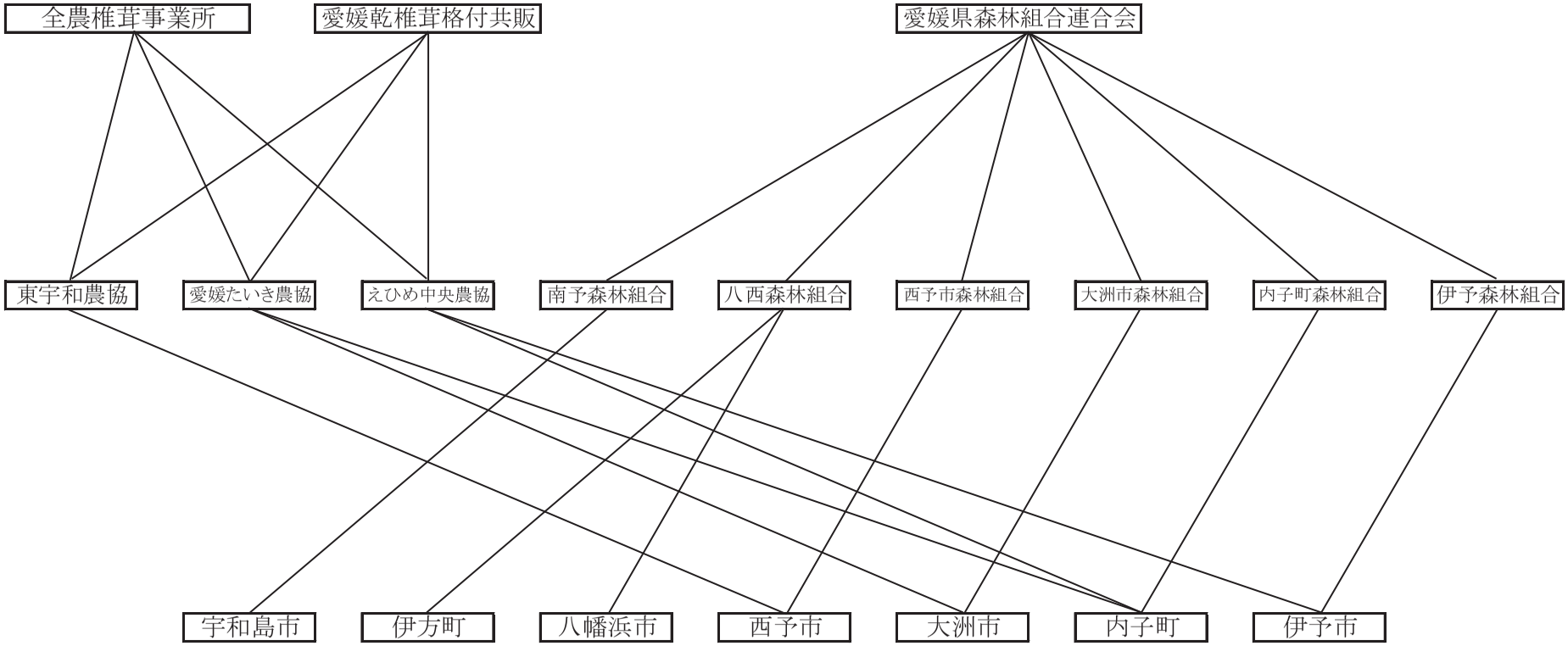

4　水産物

（1）　市町別・漁業別経営体数

平成30年11月１日現在

	大中型まき網	小型底びき網	まき網	刺　網	釣　り	はえ縄	定置網	船曳網	採貝・採藻	その他の漁業	海面養殖	備　考
八　幡　浜　市	0	7	1	17	12	9	4	1	27	3	14	
大　洲　市	0	21	0	4	20	6	0	0	0	1	0	
西　予　市	1	16	1	2	55	12	0	7	13	6	25	
伊　方　町	0	20	0	26	52	10	7	15	77	7	3	
宇　和　島　市	1	20	27	47	180	11	1	11	45	38	570	
伊　予　市	0	54	0	16	0	10	0	30	1	4	1	
計	2	138	29	112	319	58	12	64	163	59	613	

2018年漁業センサスより

（2）　市町別・魚種別漁獲量

平成30年版

	イワシ類	アジ類	ヒラメ・カレイ類	タイ類	タチウオ	サワラ類	フグ類	エビ類	イカ類	その他	計
八　幡　浜　市	x	99	7	66	26	20	4	10	368	901※	1,501
大　洲　市	－	25	17	16	202	79	9	5	180	533	1,066
西　予　市	188	71	1	10	11	3	2	6	18	586	896
伊　方　町	830	22	4	37	123	29	10	32	56	1,417	2,560
宇　和　島　市	3,434	819	8	56	128	6	1	15	130	3,793	8,390
伊　予　市	981	13	9	431	2	45	5	7	191	641	2,325
計（ｔ）	5,433※	1,049	46	616	492	182	31	75	943	7871※	16,738

海面漁業生産統計調査より

「ｘ」：個人又は法人その他団体に関する秘密を保護するため、統計数値を公表しないもの。
「ー」：事実のないもの。
「※」：秘匿措置を講じた箇所を除いた合計値

(3)水産物の主な搬出先

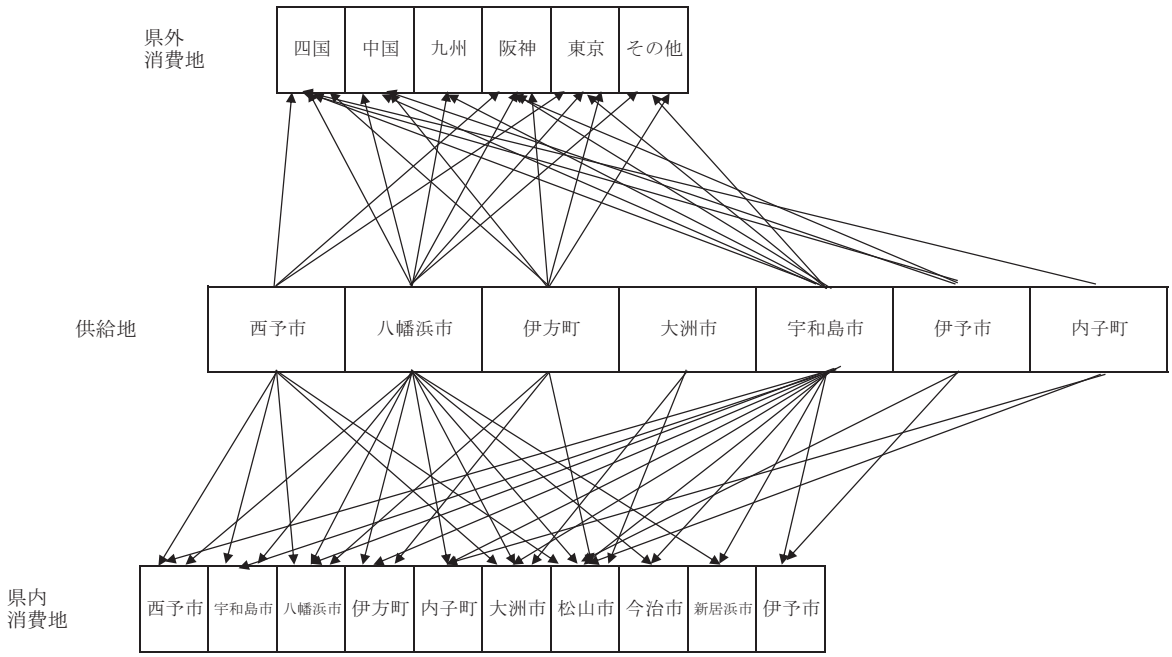

(4)防災指導職員配備計画　↓船員12人+取締係2+管理職3

令和3年9月15日現在

	本庁水産課	地域内職員		試験研究機関	合計	適用
		八幡浜支局	南予地方局	(水産研究センター)		
愛媛県職員(人)	17	2	4	8	31	
備考	1　本庁水産課職員のうち12名は、漁業取締船の従事者である。 2　試験研究機関(水産研究センター)のうち6名は、水産試験船の従事者である。					

＜資料８＞原子力災害対策重点区域の気象状況

7 周辺地域の気象状況（地域防災計画（資料編）より抜粋）

１－１　風配図　　令和２年度
（伊方町　県九町越モニタリングステーション）

―――― 風向頻度
------ 平均風速

4月

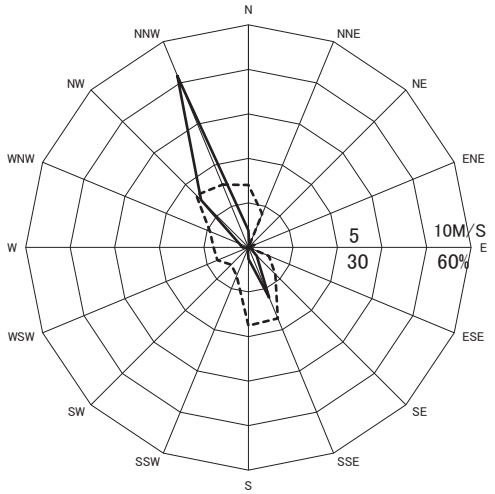

5月

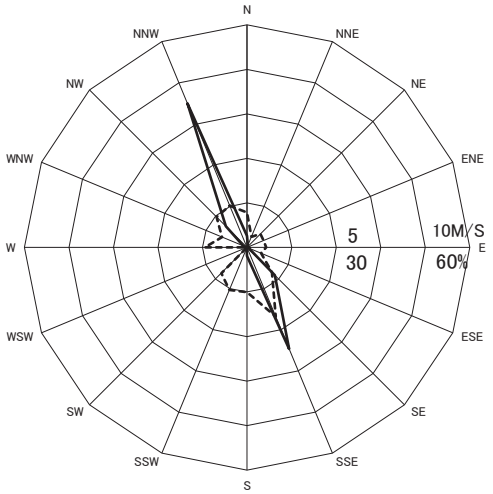

6月

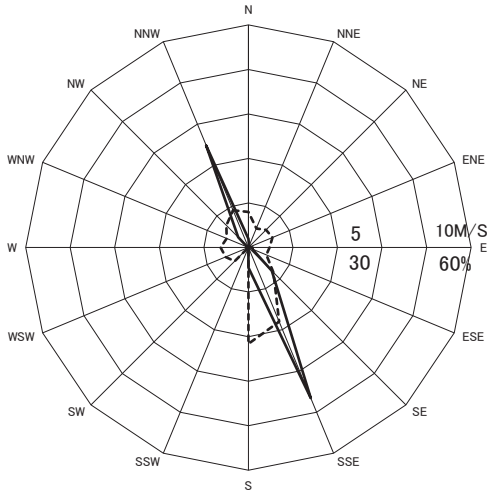

7月

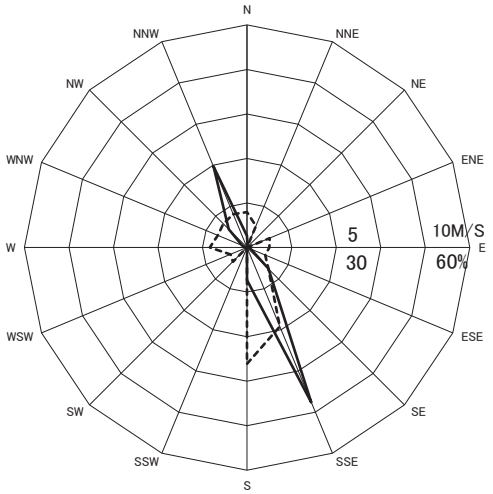

8月

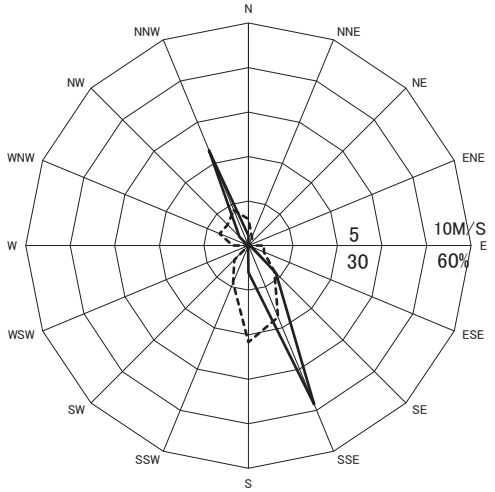

9月

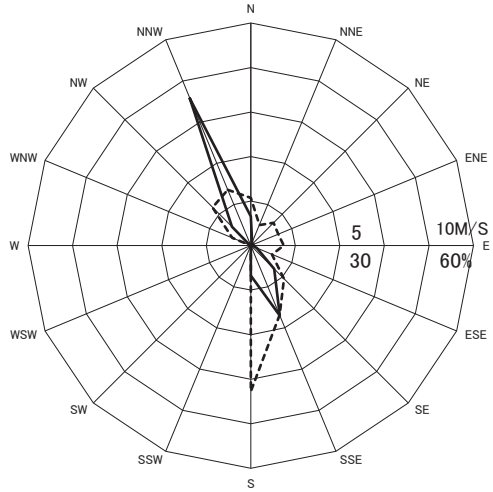

10月

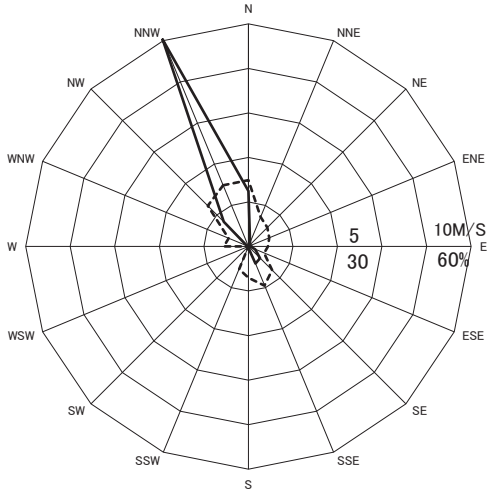

11月

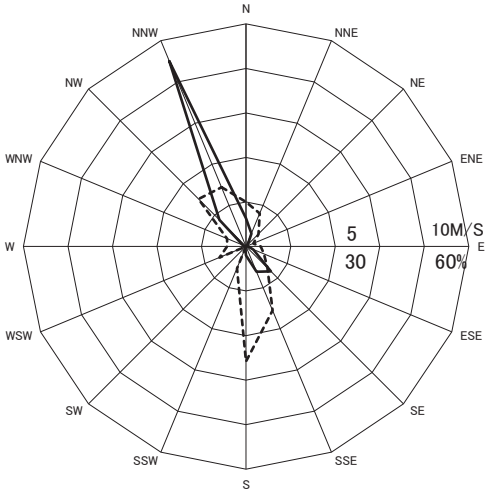

12月

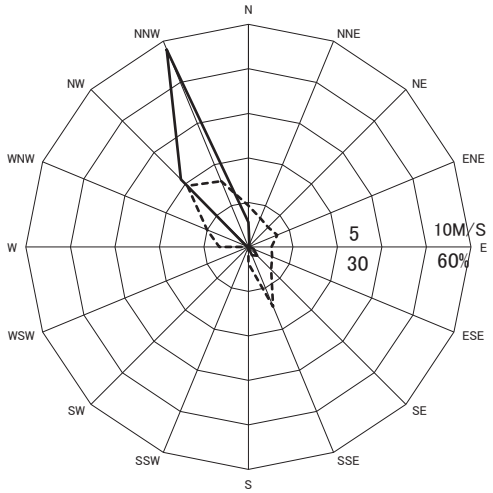

1月

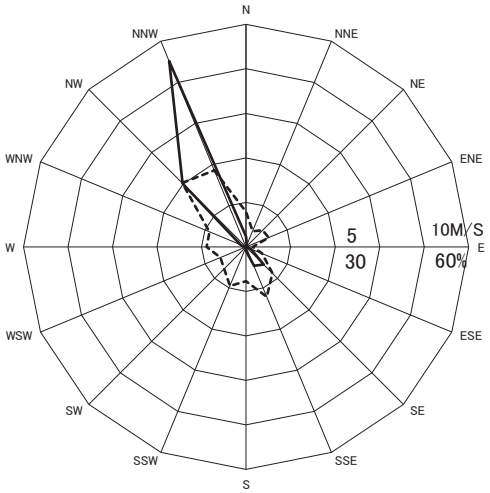

2月

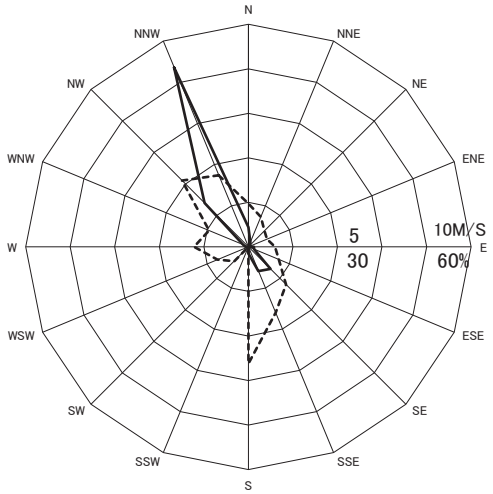

3月

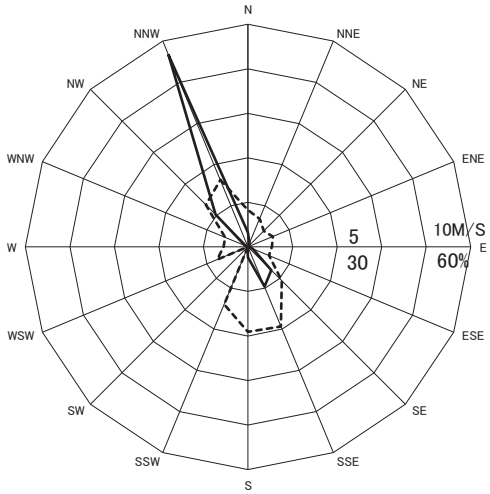

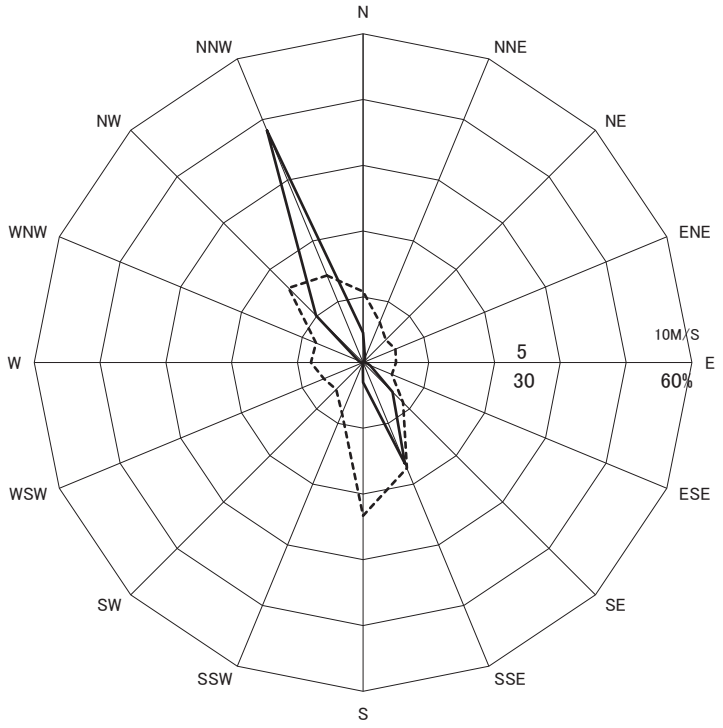

令和２年度（１年間）

── 風向頻度
----平均風速

１－２　広域モニタリングポストにおける風配図

令和２年度（１年間）

（伊方町　県モニタリングポスト三崎）

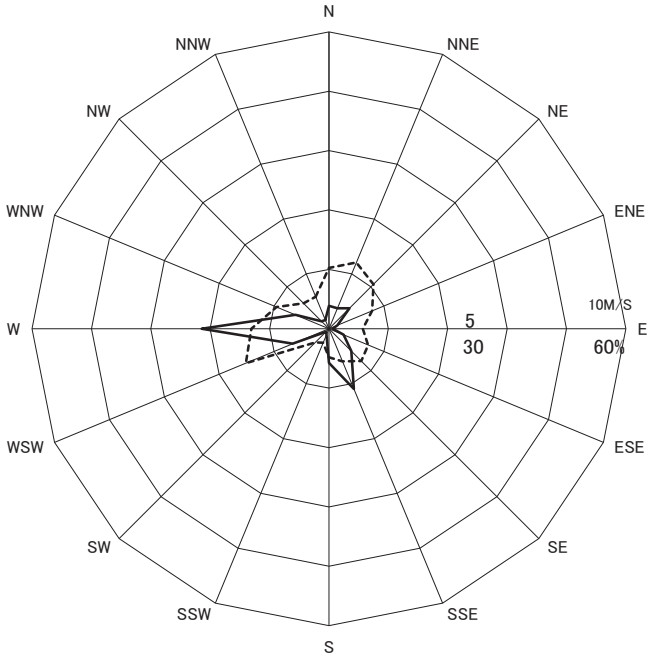

（八幡浜市　県モニタリングポスト双岩）

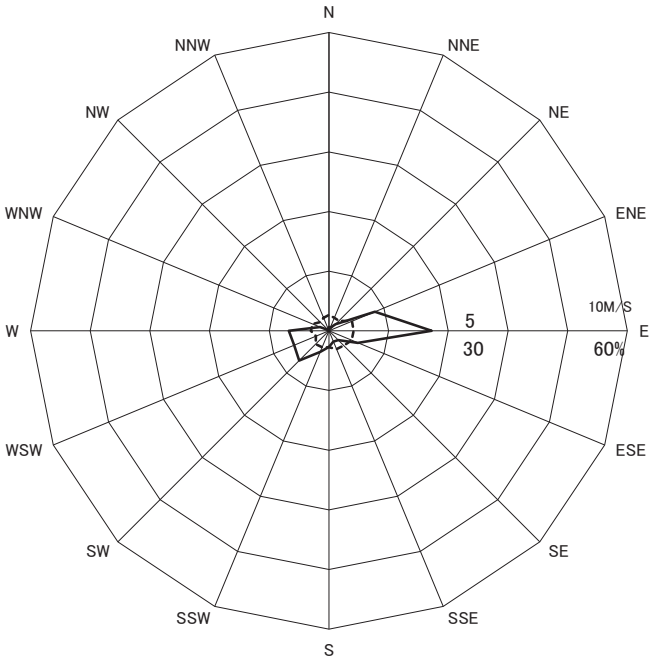

――風向頻度

----平均風速

令和２年度（１年間）

（八幡浜市　県モニタリングポスト真穴）

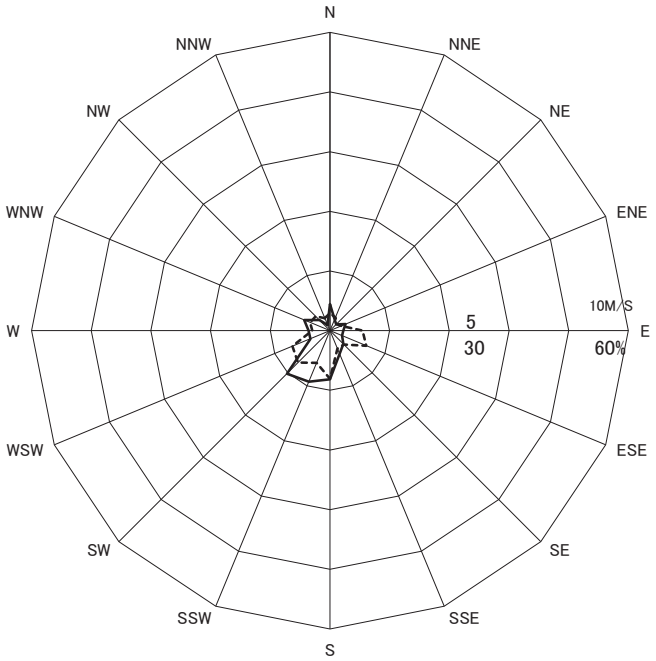

（大洲市　県モニタリングポスト長浜）

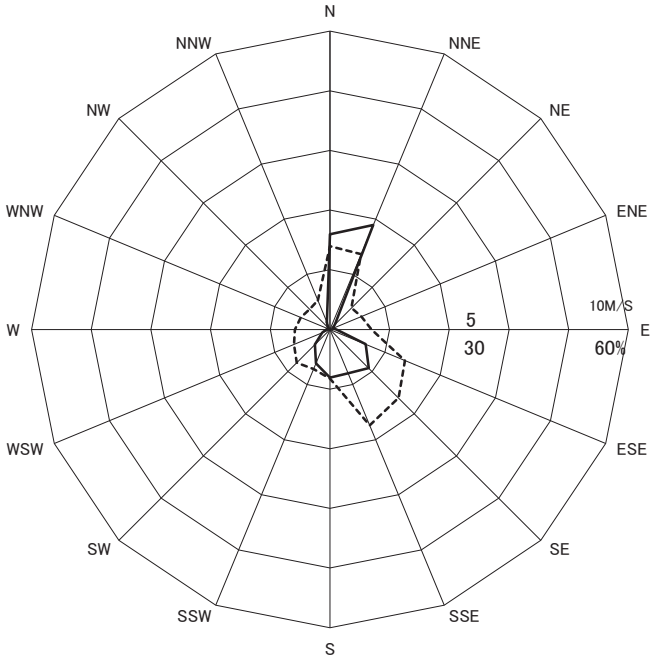

―― 風向頻度

----平均風速

令和２年度（１年間）

（大洲市　県モニタリングポスト柴）

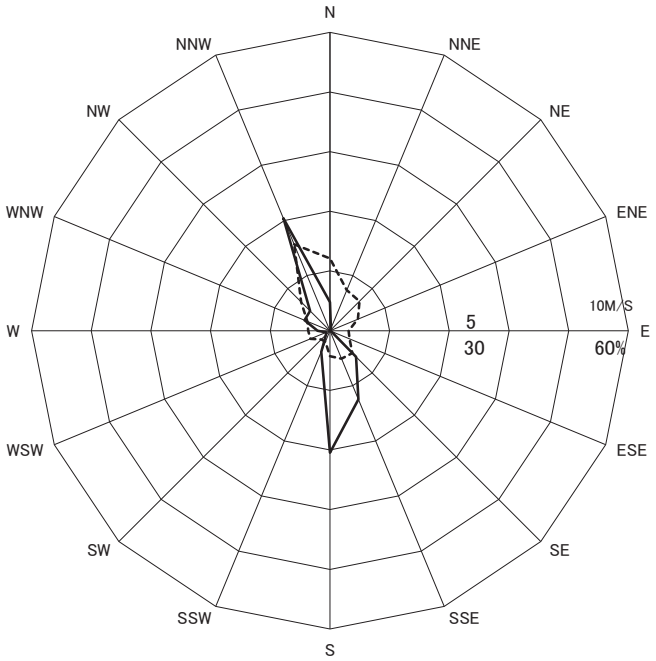

（大洲市　県モニタリングポスト平野）

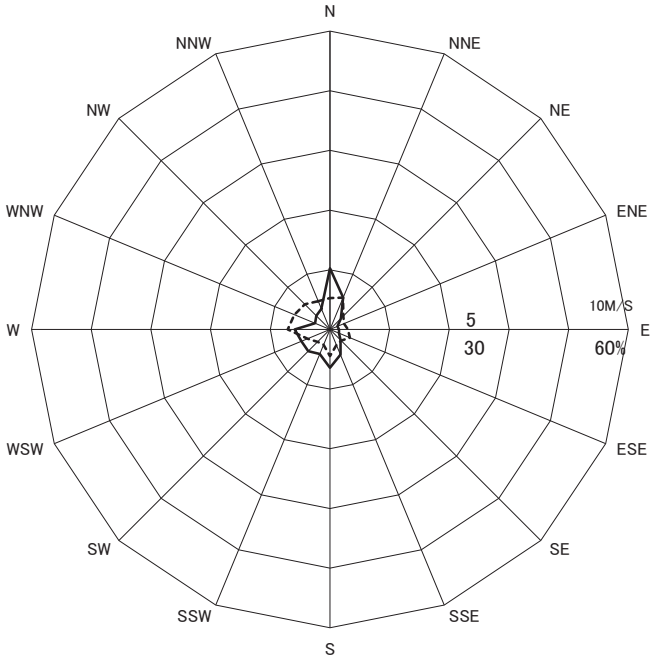

――風向頻度

----平均風速

令和２年度（１年間）

（西予市　県モニタリングポスト三瓶）

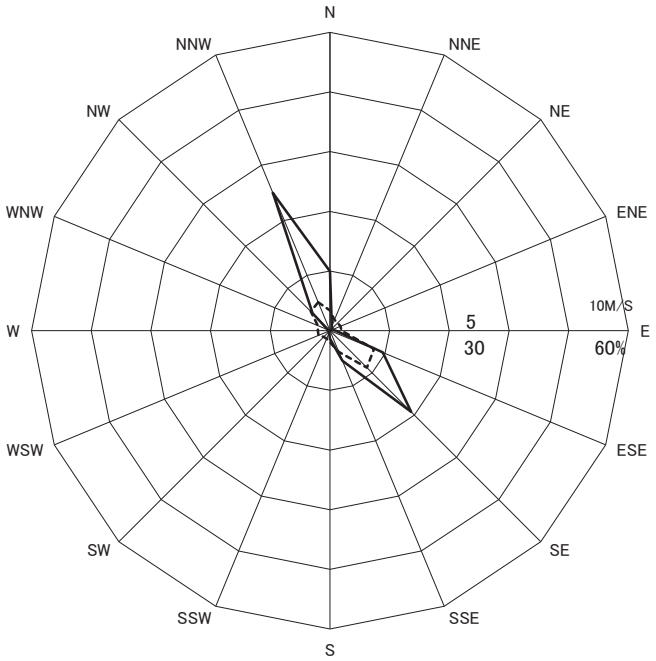

（西予市　県モニタリングポスト野村）

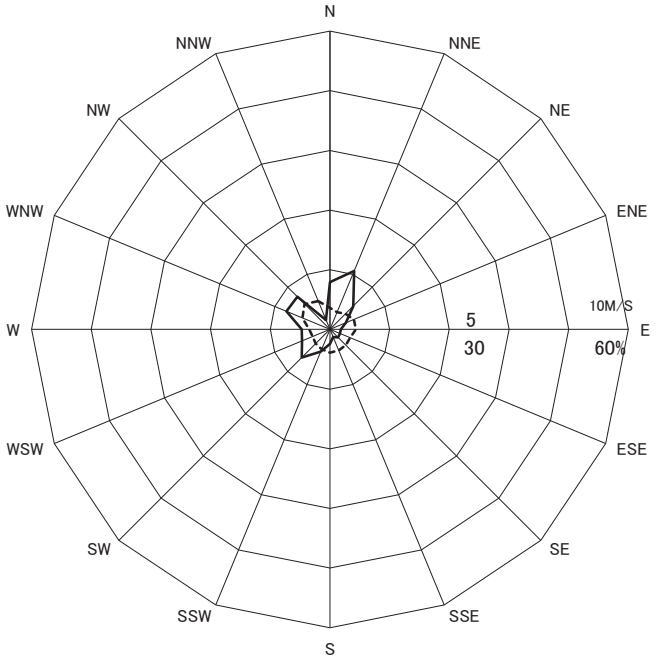

——風向頻度

----平均風速

令和２年度（１年間）

（西予市　県モニタリングポスト明浜）

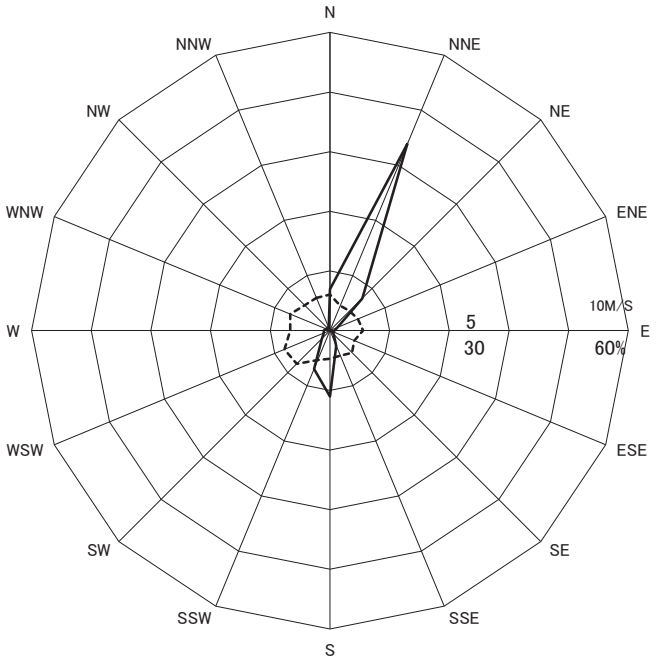

（伊予市　県モニタリングポスト下灘）

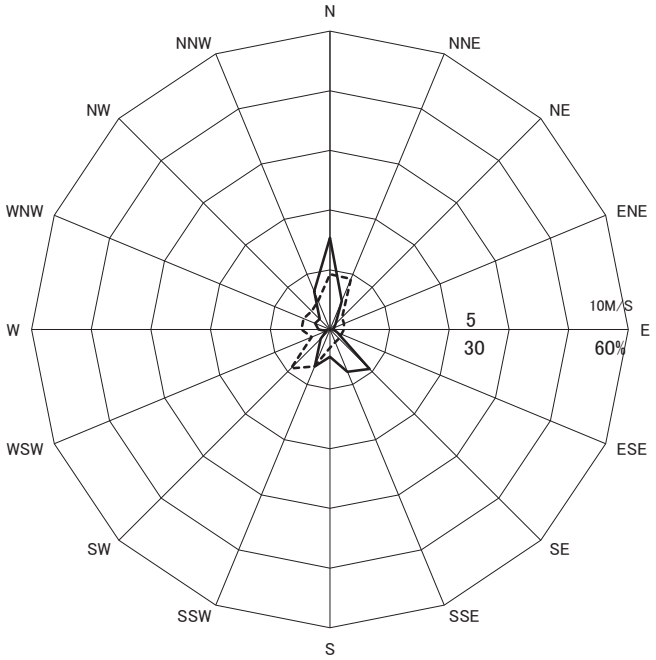

――風向頻度

----平均風速

令和２年度（１年間）

（内子町　県モニタリングポスト内子）

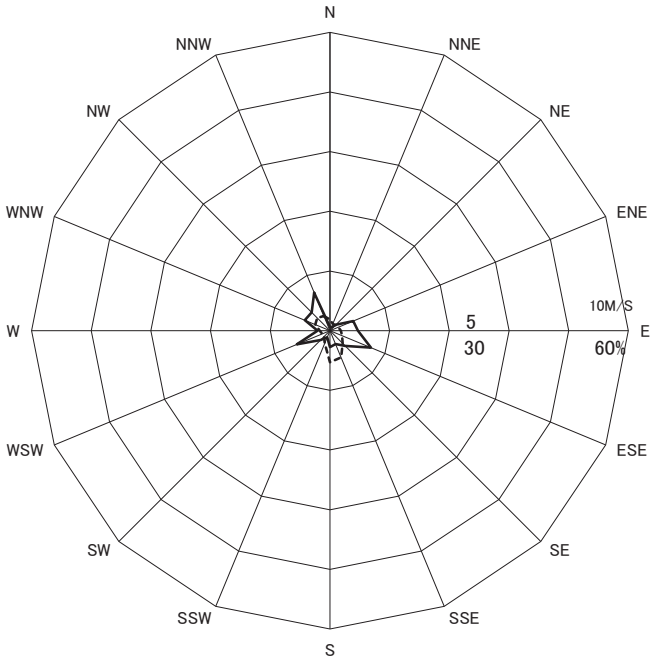

（宇和島市　県モニタリングポスト吉田）

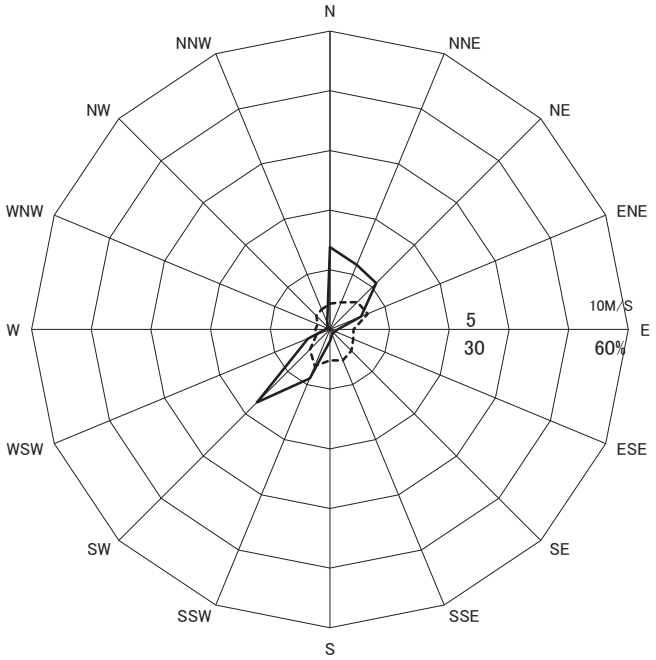

——風向頻度

----平均風速

２　大気安定度出現頻度（伊方町　県九町越モニタリングステーション）

（単位：％）

大気安定度区分 年　月	A	A-B	B	B-C	C	C-D	D	E	F	G
令和２年４月	3.5	10.1	11.0	2.6	8.3	1.3	32.2	7.4	9.3	14.3
５月	6.7	12.4	9.2	1.4	4.4	1.1	38.9	4.4	7.9	13.7
６月	7.4	9.7	8.3	1.3	3.5	1.4	44.9	3.9	5.0	14.7
７月	5.4	8.7	7.5	0.8	3.0	1.3	55.6	2.6	3.2	11.8
８月	8.3	13.2	8.2	1.5	8.3	1.6	27.7	7.1	6.6	17.5
９月	1.8	6.1	12.1	3.2	5.4	0.8	43.9	7.5	4.9	14.3
１０月	1.9	7.3	9.7	2.1	6.0	1.5	34.7	8.6	10.6	17.6
１１月	0.7	4.4	7.4	2.6	3.6	0.7	42.4	12.4	10.8	15.0
１２月	0.0	1.2	6.9	3.8	2.6	1.5	45.2	15.5	12.5	11.0
令和３年１月	0.8	2.7	4.0	2.7	3.8	0.5	57.3	10.6	6.2	11.4
２月	0.9	4.1	6.0	2.7	7.4	1.4	43.5	9.0	10.7	14.4
３月	2.4	6.5	7.5	1.2	6.0	3.9	43.7	5.4	9.9	13.4
平　　均	3.3	7.2	8.1	2.1	5.2	1.4	42.5	7.9	8.1	14.1

3　月別風向・風速（令和２年度）

上段：最多出現頻度の風向(16方位)　　下段：平均風速(単位:m/s)

地点名(注1)	４月	５月	６月	７月	８月	９月	１０月	１１月	１２月	１月	２月	３月	年間
伊方町瀬戸	NNW 3.9	S 3.9	S 4.3	S 4.6	S 4.5	S 4.3	NNW 2.8	N)(注2) 3.4	NNW 3.9	NNW)(注2) 3.9)(注2)	NNW 4.1	N 4.6	S 4.0
伊方町伊方	NNW 3.0	NNW 2.3	SSE 2.6	SSE 2.9	SSE 2.7	NNW 3.0	NNW 2.7	NNW 2.6	NNW 3.1	NNW 3.4	NNW 3.3	NNW 3.0	NNW 2.9
大洲市長浜	S 3.7	NE 2.7	S 2.3	S 2.2	S 2.1	NE 3.0	NE 4.3	S)(注2) 3.0)(注2)	S 3.7	S 4.8	S](注3) 4.2](注3)	S)(注2) 3.9)(注2)	S)(注2) 3.2)(注2)
大洲市大洲	WSW 2.0	WSW 1.7	WSW 1.4	WSW 1.4	WSW 1.6	WSW 1.4	WSW)(注2) 1.4	WSW 1.2	WSW)(注2) 1.6)(注2)	WSW)(注2) 1.8)(注2)	WSW 2.1	WSW 1.8	WSW)(注2) 1.6
西予市宇和	NW 2.6	SE 2.3	SSE 2.0	SSE)(注2) 2.0	SW)(注2) 2.0)(注2)	SE 2.0	N 1.9	NW 2.0	NW 2.5	NW)(注2) 2.4)(注2)	NW 2.5	NW 2.4	NW 2.2

(注1)　伊方町伊方は県九町越モニタリングステーションのデータ。その他は気象庁(アメダス)のデータ。
(注2)　気象庁のデータ中、)付の値は、20%未満の欠測がある場合。統計上の扱いは、欠測がない場合と同等。
(注3)　気象庁のデータ中、]付の値は、20%以上の欠測がある場合。統計上の扱いは欠測。

4　月別降水量（令和２年度）

（単位：mm）

地点名(注1)	４月	５月	６月	７月	８月	９月	１０月	１１月	１２月	１月	２月	３月	年間
伊方町瀬戸	112.0	172.5	311.5	518.0	4.5	295.5	111.5	75.0	23.5	53.5	78.0	112.0	1867.5
伊方町伊方	112	162	288	492	4	293	107	76	21	46	62	100	1763
大洲市長浜	95.0	140.0	228.5	503.5	1.0	208.5	95.0	52.5	38.0	36.5	12.0](注3)	50.5)(注2)	1461.0)(注2)
大洲市大洲	139.5	158.5	391.5	501.5	13.5	258.0	116.5	77.5	24.5	71.0	77.0	106.5	1935.5
西予市宇和	127.0	115.5	392.5	786.0	24.0)(注2)	206.0	108.0	87.0	30.0	68.0)(注2)	79.5	124.5	2148.0)(注2)

(注1)　伊方町伊方は県九町越モニタリングステーションのデータ。その他は気象庁(アメダス)のデータ。
(注2)　気象庁のデータ中、)付の値は、20%未満の欠測がある場合。統計上の扱いは、欠測がない場合と同等。
(注3)　気象庁のデータ中、]付の値は、20%以上の欠測がある場合。統計上の扱いは欠測。

＜資料９＞原子力災害対策重点区域の道路状況

9　　周辺地域の道路状況（地域防災計画（資料編）より抜粋）

1　道路地図

番号	路線名	番号	路線名
Ⓐ	四国縦貫自動車道	㉒	(一)櫛生大洲線
Ⓑ	四国横断自動車道	㉓	(一)瀬田八多喜停車場線
Ⓒ	(国)56号	㉔	(一)八幡浜保内線
①	(国)197号	㉕	(一)舌間八幡浜線
②	(国)378号	㉖	(一)双岩停車場和泉線
③	(国)441号	㉗	(一)穴井三瓶線
④	(主)大洲長浜線	㉘	(一)三机港線
⑤	(主)八幡浜宇和線	㉙	(一)鳥井喜木津線
⑥	(主)八幡浜三瓶線	㉚	(一)佐田岬三崎線
⑦	(主)八幡浜港線	㉛	(一)俵津三瓶線
⑧	(主)長浜保内線	㉜	(一)信里伊予平野停車場線
⑨	(主)宇和野村線	㉝	(一)狭間上松葉線
⑩	(主)宇和三瓶線	㉞	(一)伊予石城停車場線
⑪	(主)宇和三間線	㉟	(一)伊延東多田線
⑫	(主)長浜中村線	㊱	(一)平野坂戸線
⑬	(主)大洲野村線	㊲	(一)玉津港線
⑭	(主)宇和明浜線	㊳	(一)河内立間停車場線
⑮	(主)串内子線	㊴	(一)奥浦白浦線
⑯	(一)柳沢新谷停車場線	㊵	(一)蔵川大谷線
⑰	(一)伊予大洲停車場線	㊶	(一)伊延永長線
⑱	(一)菅田五郎停車場線	㊷	(一)舟間伊予吉田停車場線
⑲	(一)大洲保内線	㊸	(一)高瀬松渓線
⑳	(一)野佐来八幡浜線	㊹	(一)宇和高山線
㉑	(一)鳥坂宇和線		

2　道路状況

○高速道路・直轄国道

令和2年4月1日現在

種別	番号	路線名	区間	延長 ※1 (m)	車道平均幅員 (m)	路面状況	交通不能区間 (m) (w=2.5m未満)	備考
高速道路・直轄国道	Ⓐ	四国縦貫自動車道	内子町	11,917.0	7.1	As舗装	0.0	内子五十崎IC、大洲IC
			大洲市	5,660.0	7.2	As舗装	0.0	
	Ⓑ	四国横断自動車道	宇和島市	10,588.0	10.0	As舗装	0.0	大洲北只IC、西予宇和IC、三間IC、宇和島北IC
			西予市	14,449.0	13.1	As舗装	0.0	
			大洲市	6,595.0	14.5	As舗装	0.0	
	Ⓒ	(国)56号	内子町	12,959.0	8.4	As舗装	0.0	大洲道路(大洲南IC～大洲北IC)、宇和島道路(津島岩松IC～宇和島北IC)含む
			大洲市	23,880.0	9.7	As舗装	0.0	
			西予市	13,815.0	6.6	As舗装	0.0	
			宇和島市	60,193.0	7.9	As舗装	0.0	
	小計　3路線			160,056.0			0.0	

※1　延長は、原子力災害対策重点区域に各路線を有する重点市町内の路線延長

○県管理道路

令和2年4月1日現在

種別	番号	路線名	区間	延長 ※2 (m)	車道平均幅員 (m)	路面状況	交通不能区間 (m) (w=2.5m未満)	関係集落名
国道	①	(国)197号	大洲市	16,752.1	6.7	As舗装	0.0	夜昼、矢の地、香田、菅田、板野、藤の川、譲葉、志茂、成本
			八幡浜市	17,515.6	7.3	As舗装	0.0	八幡浜市街、大平、高野地、梨の尾、横畑 川之石市街、西之河内、鼓尾、神越、須川
			伊方町	30,969.1	6.8	As舗装	0.0	湊浦、河内、小中浦、中浦、仁田之浦、大浜、中之浜、川永田、九町、奥、豊之浦、二見本浦、加周、古屋敷、田之浦 振の浜、中網代、大久、川之浜 三崎、名取
	②	(国)378号	伊予市	3,362.7	7.1	As舗装	0.0	本村、富貴
			大洲市	15,343.4	7.5	As舗装	0.0	出海、櫛生、須沢、沖浦、長浜、喜多灘
			八幡浜市	24,467.1	6.2	As舗装	0.0	八幡浜市街、野中、川奈津、真網代、穴井 枇杷谷、両家、磯崎
			西予市	46,191.2	5.3	As舗装	0.0	周木、長早、二及、垣生、朝立、有網代、有太刀、蔵貫浦、皆江、神子之浦、中之浦、下泊、田之浜、宮野浦、高山、狩浜、渡江、俵津
			宇和島市	8,384.2	6.2	As舗装	0.0	深浦、法華津、白浦、沖村
	③	(国)441号	大洲市	12,851.5	6.1	As舗装	0.0	大洲市街、下松尾、北只、松尾、梅川
			西予市	9,293.2	6.3	As舗装	0.0	白髭、松渓、鳥鹿野、旭、四郎谷、
	小計　3路線			185,130.1			0.0	
主要地方道	④	(主)大洲長浜線	大洲市	13,934.4	6.9	As舗装	0.0	大洲市街、五郎、東宇山、春賀、八多喜、米津、白滝、大越、上老松、仁久、長浜
	⑤	(主)八幡浜宇和線	八幡浜市	7,304.8	6.3	As舗装	0.0	八幡浜市街、川舞、日之地、双岩
			西予市	4,011.2	6.9	As舗装	0.0	伊延、岡山
	⑥	(主)八幡浜三瓶線	八幡浜市	3,599.5	6.9	As舗装	0.0	布喜川
			西予市	3,970.4	7.6	As舗装	0.0	朝立、和泉
	⑦	(主)八幡浜港線	八幡浜市	1,136.4	6.4	As舗装	0.0	八幡浜市街
	⑧	(主)長浜保内線	大洲市	16,368.3	5.3	As舗装	0.0	中、前奥、郷
			八幡浜市	13,950.5	5.2	As舗装	0.0	出の奥、新堂、中当、森山、梶谷岡 磯岡
	⑨	(主)宇和野村線	西予市	8,110.0	6.0	As舗装	0.0	稲生、皆田、下川、明間

主要地方道	⑩	(主)宇和三瓶線	西予市	10,701.3	6.3	As舗装	0.0	津布理 郷内、狭間、山田
	⑪	(主)宇和三間線	西予市	4,283.7	5.5	As舗装	0.0	下川
	⑫	(主)長浜中村線	大洲市	18,940.5	5.8	As舗装	0.0	長浜、沖浦、下須戒、柴、 八多喜、多田、五郎、 大洲市街
	⑬	(主)大洲野村線	大洲市	24,483.0	4.9	As舗装	0.0	柚木、大竹、菅田、宇津、 森山、蔵川
			西予市	1,948.3	5.0	As舗装	0.0	高瀬
	⑭	(主)宇和明浜線	西予市	9,433.0	6.0	As舗装	0.0	稲生、伊賀上、俵津
	⑮	(主)串内子線	伊予市	2,486.6	4.3	As舗装	0.0	下灘、奥西、奥東
			大洲市	8,577.5	3.9	As舗装	0.0	田処、柳沢
	小計　12路線			153,239.4			0.0	
区分	番号	路線名	区間	延長　※2 (m)	車　道 平均幅員 (m)	路面状況	交通不能 区間（m） (w=2.5m未満)	関係集落名
一般県道	⑯	(一)柳沢新谷停車場線	大洲市	5,063.2	5.2	As舗装	0.0	柳沢、喜多山、新谷
	⑰	(一)伊予大洲停車場線	大洲市	300.0	8.1	As舗装	0.0	大洲市街
	⑱	(一)菅田五郎停車場線	大洲市	5,155.5	6.8	As舗装	0.0	菅田、徳森、新谷
	⑲	(一)大洲保内線	大洲市	13,917.1	5.3	As舗装	0.0	本谷、日浦、平野
			八幡浜市	5,789.0	4.7	As舗装	0.0	福岡、久保田、尾之花
	⑳	(一)野佐来八幡浜線	大洲市	9,752.4	3.7	As舗装	1,336.7	野佐来、稲積、北裏
			八幡浜市	6,639.2	4.3	As舗装	1,511.9	川之内
	㉑	(一)鳥坂宇和線	西予市	16,532.4	5.0	As舗装	0.0	田野中、平野、窪、常定寺、 新城、明石、卯之町
	㉒	(一)櫛生大洲線	大洲市	30,111.9	4.2	As舗装	13,737.1	櫛生、上須戒、五郎
	㉓	(一)瀬田八多喜停車場線	大洲市	14,349.9	4.7	As舗装	0.0	西峰、梶屋敷、猿谷、 松久保、八多浪
			八幡浜市	3,484.6	4.5	As舗装	0.0	瀬田
	㉔	(一)八幡浜保内線	八幡浜市	5,947.1	5.6	As舗装	41.8	八幡浜市街、向灘 川之江市街、楠町
	㉕	(一)舌間八幡浜線	八幡浜市	4,085.7	5.6	As舗装	0.0	八幡浜市街、栗野浦、白浦、 舌間
	㉖	(一)双岩停車場和泉線	八幡浜市	6,175.3	5.0	As舗装	0.0	若山、釜倉、谷
	㉗	(一)穴井三瓶線	八幡浜市	1,350.7	3.1	As舗装	615.7	穴井
			西予市	2,431.2	3.8	As舗装	716.5	垣生
	㉘	(一)三机港線	伊方町	3,060.8	5.6	As舗装	0.0	三机、振の浜
	㉙	(一)鳥井喜木津線	八幡浜市	5,631.9	5.5	As舗装	0.0	喜木津、広早
			伊方町	65,468.0	4.7	As舗装	820.2	伊方越、亀浦、島津、大成 足成、佐市、小島、大江、 志津、神崎 釜木、平磯、二名津、明神、松
	㉚	(一)佐田岬三崎線	伊方町	13,274.0	5.2	As舗装	0.0	正野、串、与侈、三崎
	㉛	(一)俵津三瓶線	西予市	16,677.6	3.3	As舗装	9,317.0	俵津、蔵貫、蔵貫浦
	㉜	(一)信里伊予平野停車場線	大洲市	8,148.8	4.1	As舗装	1,292.3	滝ノ宮、香田、坂田
			西予市	2,041.2	4.4	As舗装	832.7	信里、久保
	㉝	(一)狭間上松葉線	西予市	4,595.2	3.9	As舗装	0.0	狭間、郷内、岩木、小原
	㉞	(一)伊予石城停車場線	西予市	1,310.2	6.0	As舗装	0.0	西山田
	㉟	(一)伊延東多田線	西予市	2,170.3	5.7	As舗装	0.0	伊延、岡山、河内、東多田
	㊱	(一)平野坂戸線	西予市	4,876.2	4.9	As舗装	0.0	平野、伊崎、坂戸
	㊲	(一)玉津港線	宇和島市	2,296.1	6.5	As舗装	0.0	白浦、立間
	㊳	(一)河内立間停車場線	宇和島市	2,141.3	6.3	As舗装	0.0	河内、沖村
	㊴	(一)奥浦白浦線	宇和島市	7,926.7	4.9	As舗装	0.0	奥浦、河内、白浦
	㊵	(一)蔵川大谷線	大洲市	787.5	3.4	As舗装	0.0	大谷
	㊶	(一)伊延永長線	西予市	6,580.1	6.3	As舗装	0.0	岡山、瀬戸、田苗真土、 杢所、れんげ、永長
	㊷	(一)舟間伊予吉田停車場線	宇和島市	3,912.2	5.5	As舗装	0.0	南君、奥浦
	㊸	(一)高瀬松渓線	西予市	6,586.5	3.4	As舗装	0.0	高瀬、富野川、松渓
	㊹	(一)宇和高山線	西予市	16,944.7	5.2	As舗装	0.0	神領、久枝、野田、高山
	小計　29路線			305,514.5			30,221.9	
合計　44路線				643,884.0			30,221.9	

※2　延長は、各路線の原子力災害対策重点区域内の延長

＜資料１０＞伊方発電所の概要

伊方発電所の概要

		１　号　機(注1)	２　号　機(注2)	３　号　機
位　　置		愛媛県西宇和郡伊方町九町		
用　地　面　積		約８６万m^2（うち約１５万m^{2}は、海面埋立て）		
電　気　出　力		５６万６千ｋＷ	５６万６千ｋＷ	８９万ｋＷ
原子炉	型　　式	軽水冷却加圧水型（２ループ）		軽水冷却加圧水型（３ループ）
	熱　出　力	約１６５万ｋＷ	約１６５万ｋＷ	約２６６万ｋＷ
設計熱効率（発電）		約３４％		
燃　料	種　　類	低濃縮二酸化ウラン		低濃縮二酸化ウラン ウラン・プルトニウム混合酸化物
	全ウラン装荷量	約４９ｔ	約４９ｔ	約７４ｔ
	燃料集合体	１２１体	１２１体	１５７体
復水器冷却水	方　　式	深層取水・水中放流方式		
	冷却海水量	約３８m^3／秒	約３８m^3／秒	約６３m^3／秒
淡水取水方式		海水淡水化装置		
建設経緯	原子炉設置許可	昭和47年11月29日	昭和52年 3月30日	昭和61年 5月26日
	着　　工	昭和48年 6月15日	昭和53年 2月21日	昭和61年11月 1日
	初　臨　界	昭和52年 1月29日	昭和56年 7月31日	平成 6年 2月23日
	営業運転開始	昭和52年 9月30日	昭和57年 3月19日	平成 6年12月15日

（注1）　平成28年５月10日に運転終了。
　　平成29年６月28日に廃止措置計画認可。平成29年９月12日に廃止措置作業開始。
（注2）　平成30年５月25日に運転終了。
　　令和２年10月７日に廃止措置計画認可。令和３年１月７日に廃止措置作業開始。

平面図

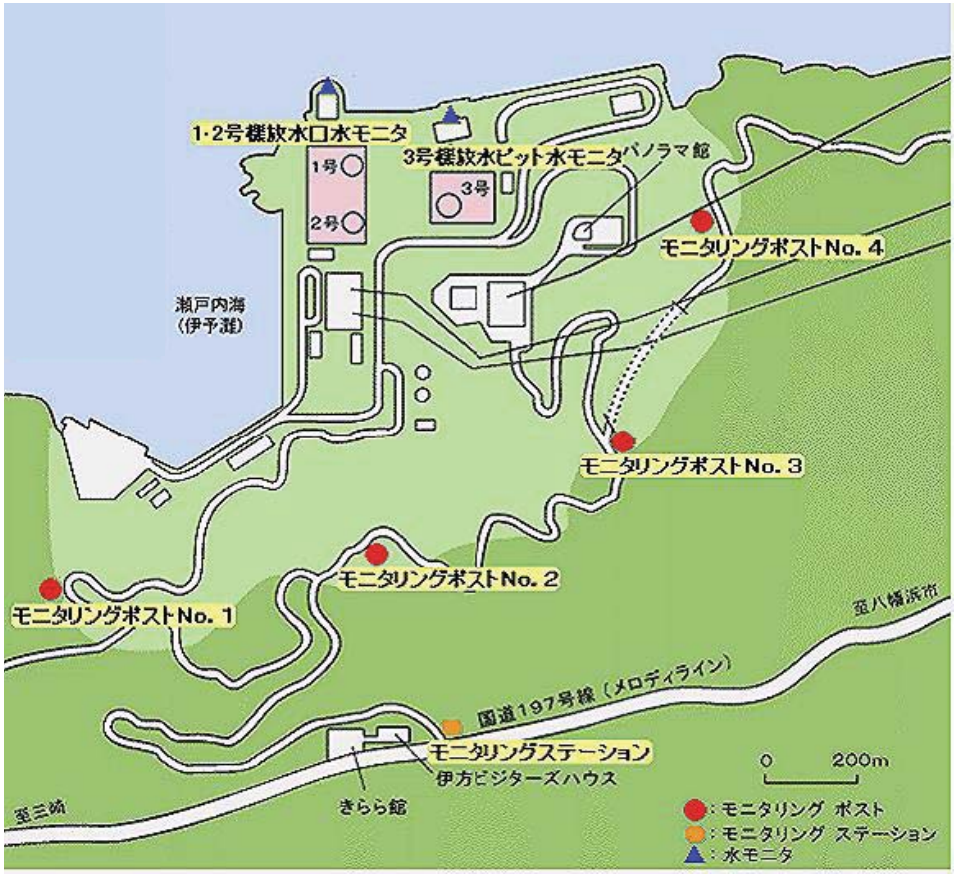

＜資料１１＞報告様式

総括表（サーベイポイント空間γ線量率）

（陸上・走行サーベイ　30分毎の最大値）　　単位：μSv／h

測定地点		方位・距離	月　日	月　日	月　日	月　日	月　日	月　日	月　日	月　日	月　日	月　日
			：	：	：	：	：	：	：	：	：	：

総括表（サーベイポイント空間γ線量率）

（陸上・定点　30分毎の最大値）　　単位：μGy／h

班	測定地点	方位・距離	月　日	月　日	月　日	月　日	月　日	月　日	月　日	月　日	月　日	月　日
			：	：	：	：	：	：	：	：	：	：

総括表（サーベイポイント空間γ線量率）

（陸上・走行サーベイ）

単位：μSv／h

測定地点		方位・距離	月　日		月　日		月　日		月　日		月　日	
			最大	最小	最大	最小	最大	最小	最大	最小	最大	最小

総括表（サーベイポイント空間γ線量率）

（陸上・定点）

単位：μGy／h

班	測定地点	方位・距離	月　日		月　日		月　日		月　日		月　日	
			最大	最小	最大	最小	最大	最小	最大	最小	最大	最小

総括表（積算線量）

班	測定地点	方位・距離	素子設置日時	素子回収日時	測定値 μGy/91日	測定値 μGy/年	素 子 設 置	素 子 回 収	測定値 μGy/91日	測定値 μGy/年	素 子 設 置	素 子 回 収	測定値 μGy/91日	測定値 μGy/年
			月 日 時 分	月 日 時 分			月 日 時 分	月 日 時 分			月 日 時 分	月 日 時 分		
			月 日 時 分	月 日 時 分			月 日 時 分	月 日 時 分			月 日 時 分	月 日 時 分		
			月 日 時 分	月 日 時 分			月 日 時 分	月 日 時 分			月 日 時 分	月 日 時 分		
			月 日 時 分	月 日 時 分			月 日 時 分	月 日 時 分			月 日 時 分	月 日 時 分		
			月 日 時 分	月 日 時 分			月 日 時 分	月 日 時 分			月 日 時 分	月 日 時 分		
			月 日 時 分	月 日 時 分			月 日 時 分	月 日 時 分			月 日 時 分	月 日 時 分		
			月 日 時 分	月 日 時 分			月 日 時 分	月 日 時 分			月 日 時 分	月 日 時 分		
			月 日 時 分	月 日 時 分			月 日 時 分	月 日 時 分			月 日 時 分	月 日 時 分		
			月 日 時 分	月 日 時 分			月 日 時 分	月 日 時 分			月 日 時 分	月 日 時 分		
			月 日 時 分	月 日 時 分			月 日 時 分	月 日 時 分			月 日 時 分	月 日 時 分		
			月 日 時 分	月 日 時 分			月 日 時 分	月 日 時 分			月 日 時 分	月 日 時 分		
			月 日 時 分	月 日 時 分			月 日 時 分	月 日 時 分			月 日 時 分	月 日 時 分		
			月 日 時 分	月 日 時 分			月 日 時 分	月 日 時 分			月 日 時 分	月 日 時 分		
			月 日 時 分	月 日 時 分			月 日 時 分	月 日 時 分			月 日 時 分	月 日 時 分		
			月 日 時 分	月 日 時 分			月 日 時 分	月 日 時 分			月 日 時 分	月 日 時 分		
			月 日 時 分	月 日 時 分			月 日 時 分	月 日 時 分			月 日 時 分	月 日 時 分		
			月 日 時 分	月 日 時 分			月 日 時 分	月 日 時 分			月 日 時 分	月 日 時 分		
			月 日 時 分	月 日 時 分			月 日 時 分	月 日 時 分			月 日 時 分	月 日 時 分		
			月 日 時 分	月 日 時 分			月 日 時 分	月 日 時 分			月 日 時 分	月 日 時 分		
			月 日 時 分	月 日 時 分			月 日 時 分	月 日 時 分			月 日 時 分	月 日 時 分		
			月 日 時 分	月 日 時 分			月 日 時 分	月 日 時 分			月 日 時 分	月 日 時 分		
			月 日 時 分	月 日 時 分			月 日 時 分	月 日 時 分			月 日 時 分	月 日 時 分		
			月 日 時 分	月 日 時 分			月 日 時 分	月 日 時 分			月 日 時 分	月 日 時 分		
			月 日 時 分	月 日 時 分			月 日 時 分	月 日 時 分			月 日 時 分	月 日 時 分		
			月 日 時 分	月 日 時 分			月 日 時 分	月 日 時 分			月 日 時 分	月 日 時 分		
			月 日 時 分	月 日 時 分			月 日 時 分	月 日 時 分			月 日 時 分	月 日 時 分		

総括表（放射性物質濃度）

年　月　日　時　分 現在

試料名	種別	採取場所		採取日	測定日時	単位	核種									
		地点番号	地点名				I-131	Cs-134	Cs-137	Cs合計						