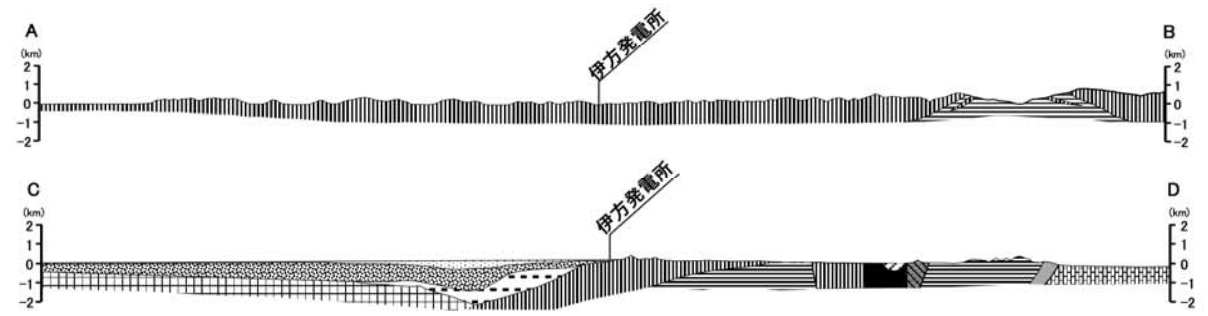
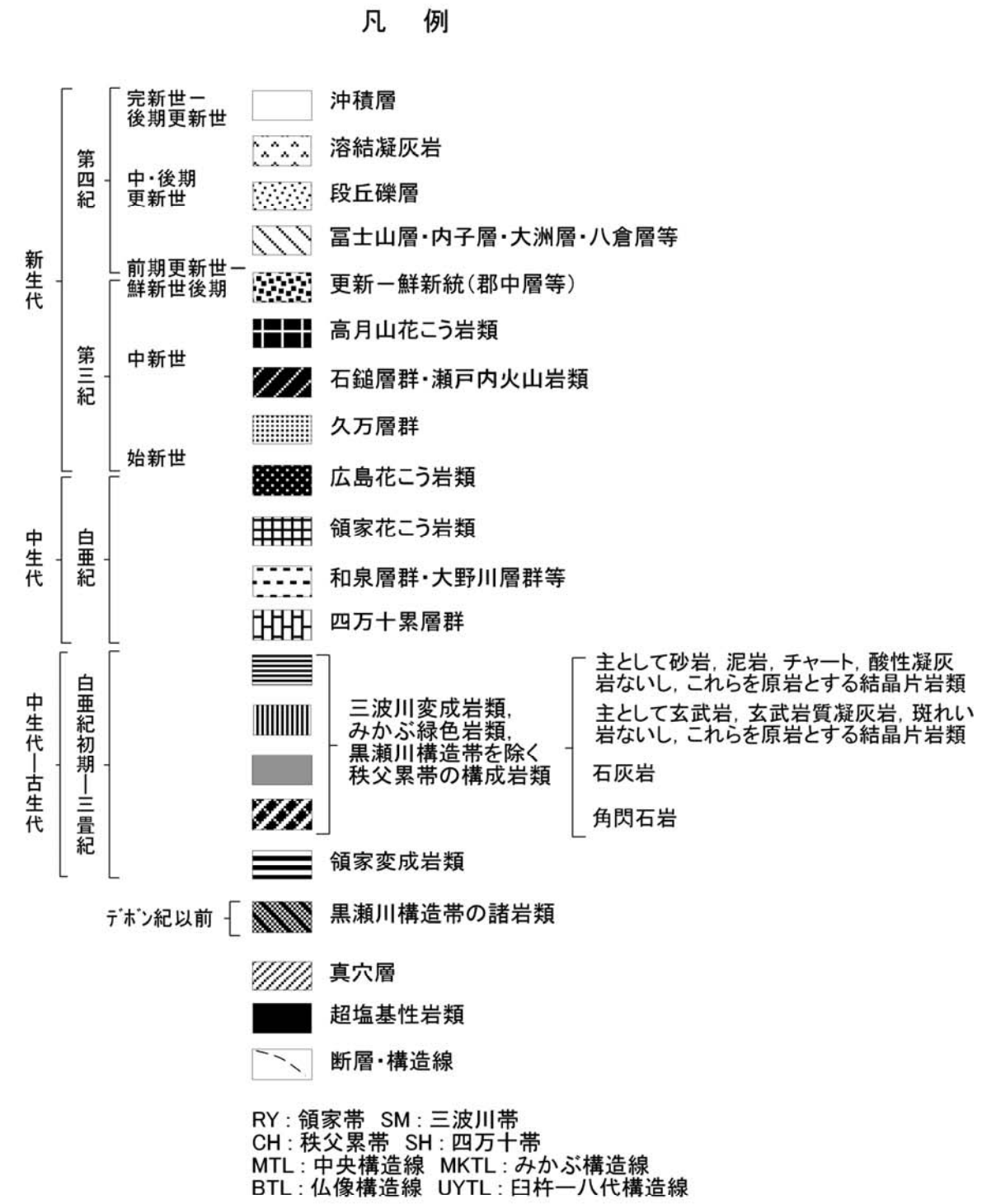
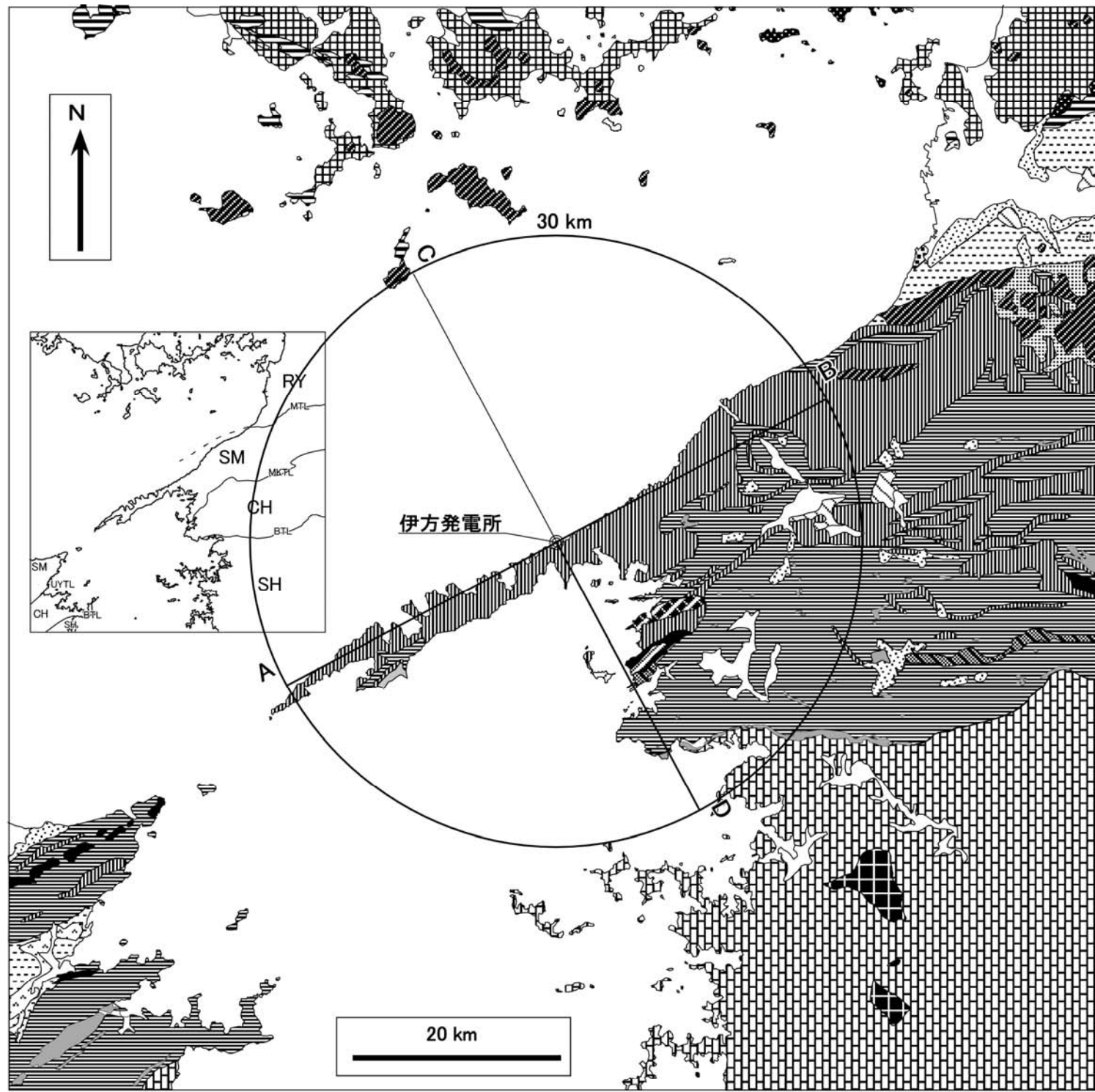
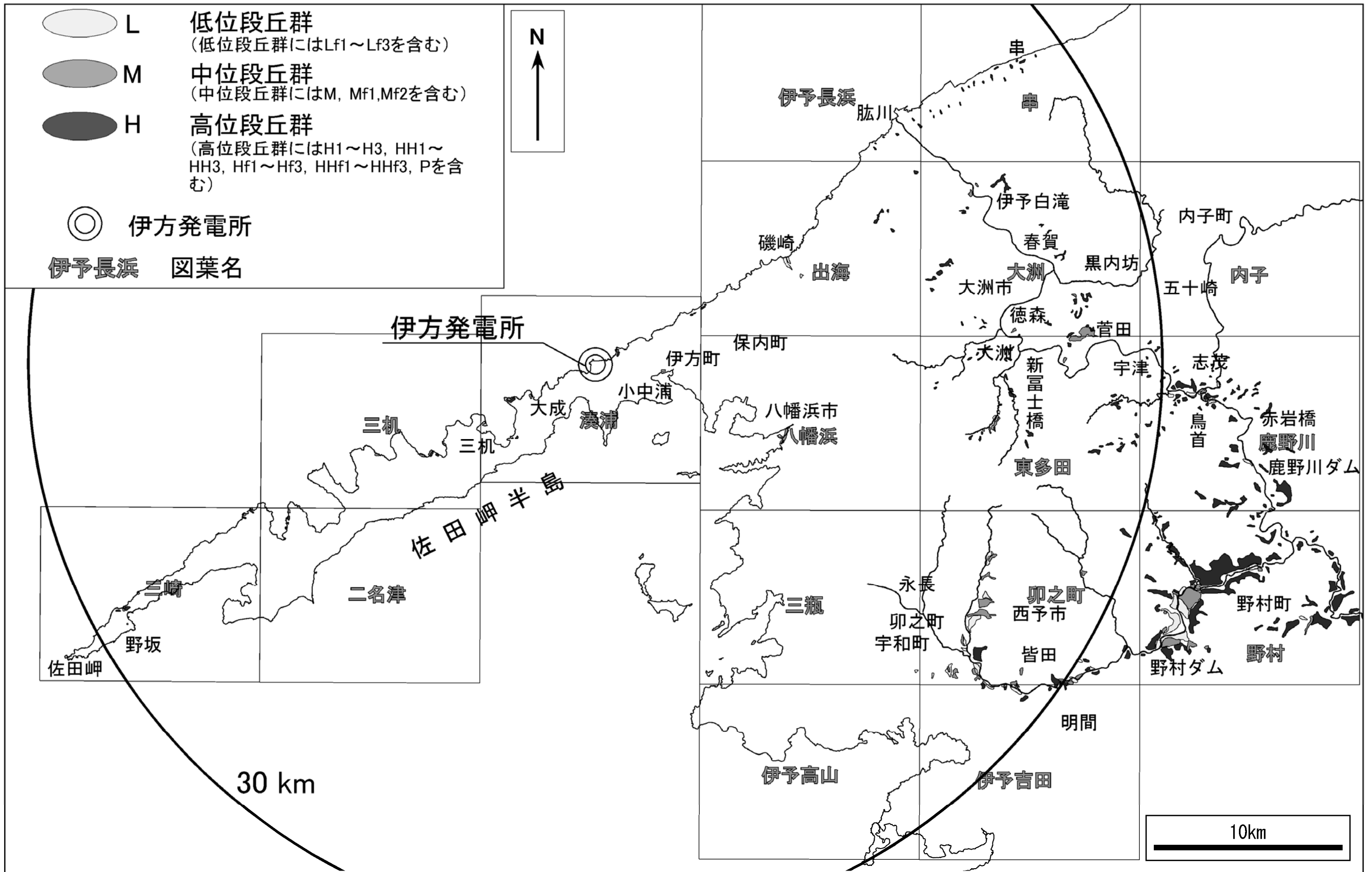


(国土地理院発行 20 万分の 1 地勢図「松山」「宇和島」「中津」「大分」を使用して作成)

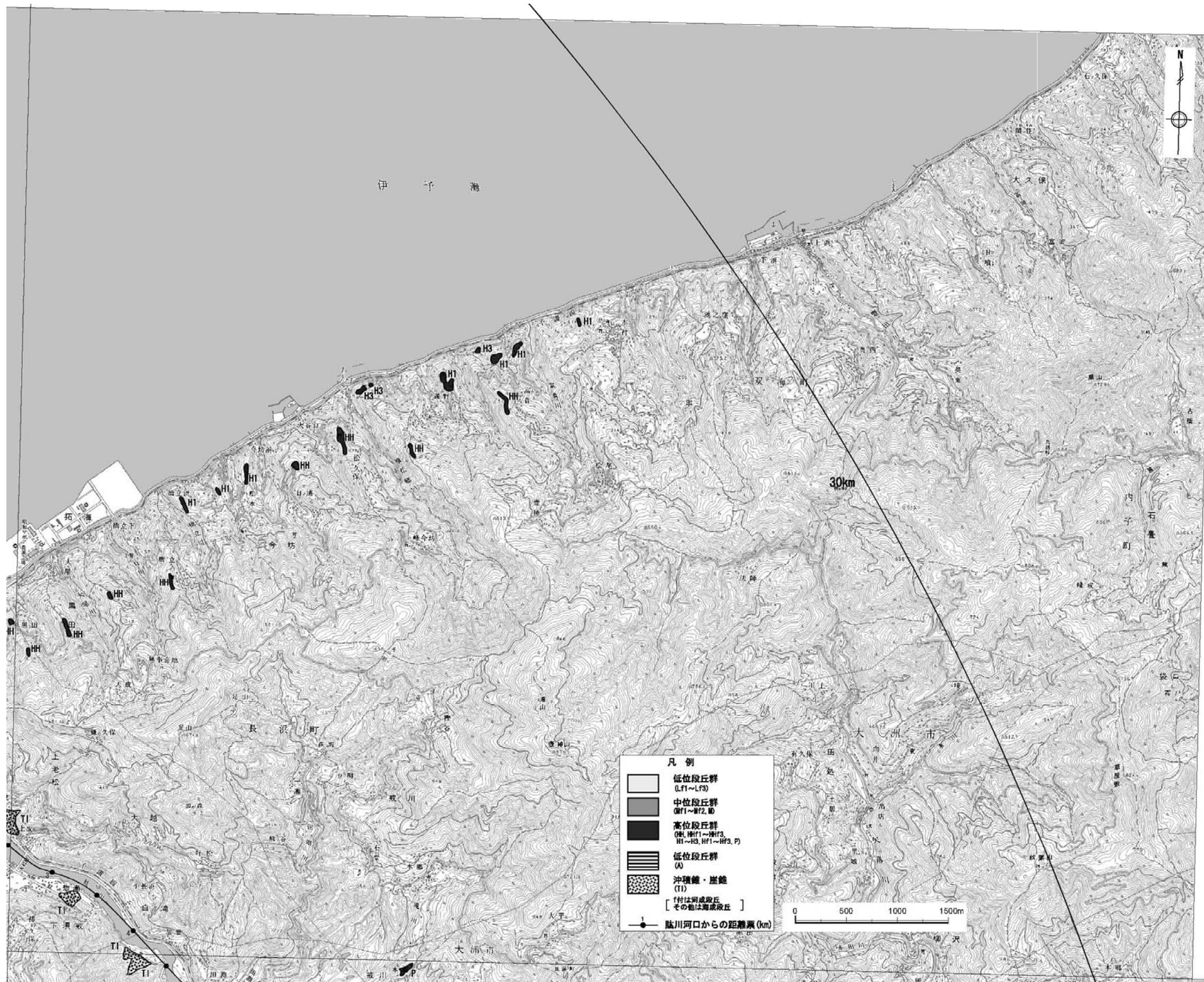
第 2.2-1 図 敷地周辺陸域の地形図



第 2.2-2 図 敷地周辺陸域の地質図

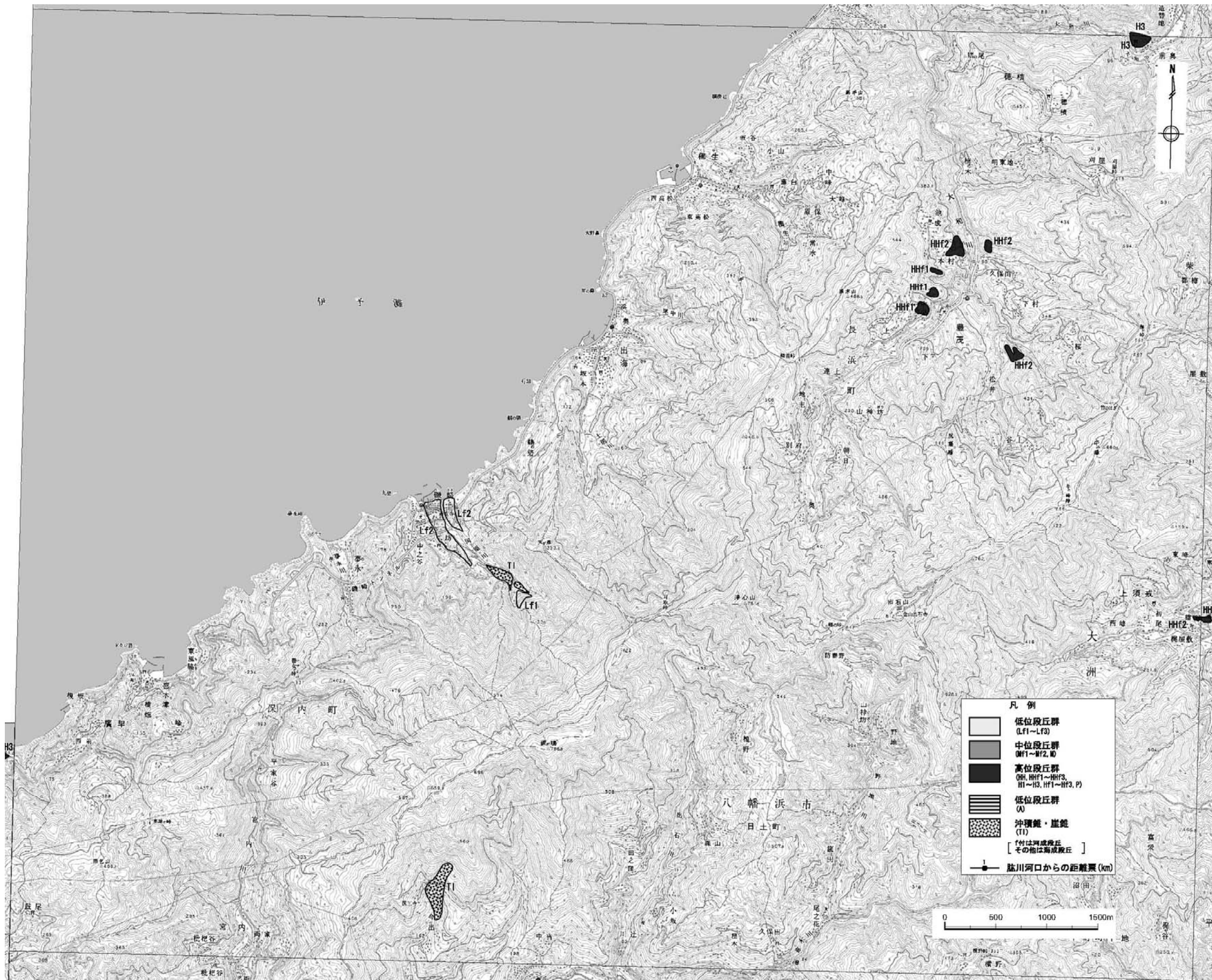


第 2. 2-3 (1) 図 敷地周辺陸域の段丘面分布図

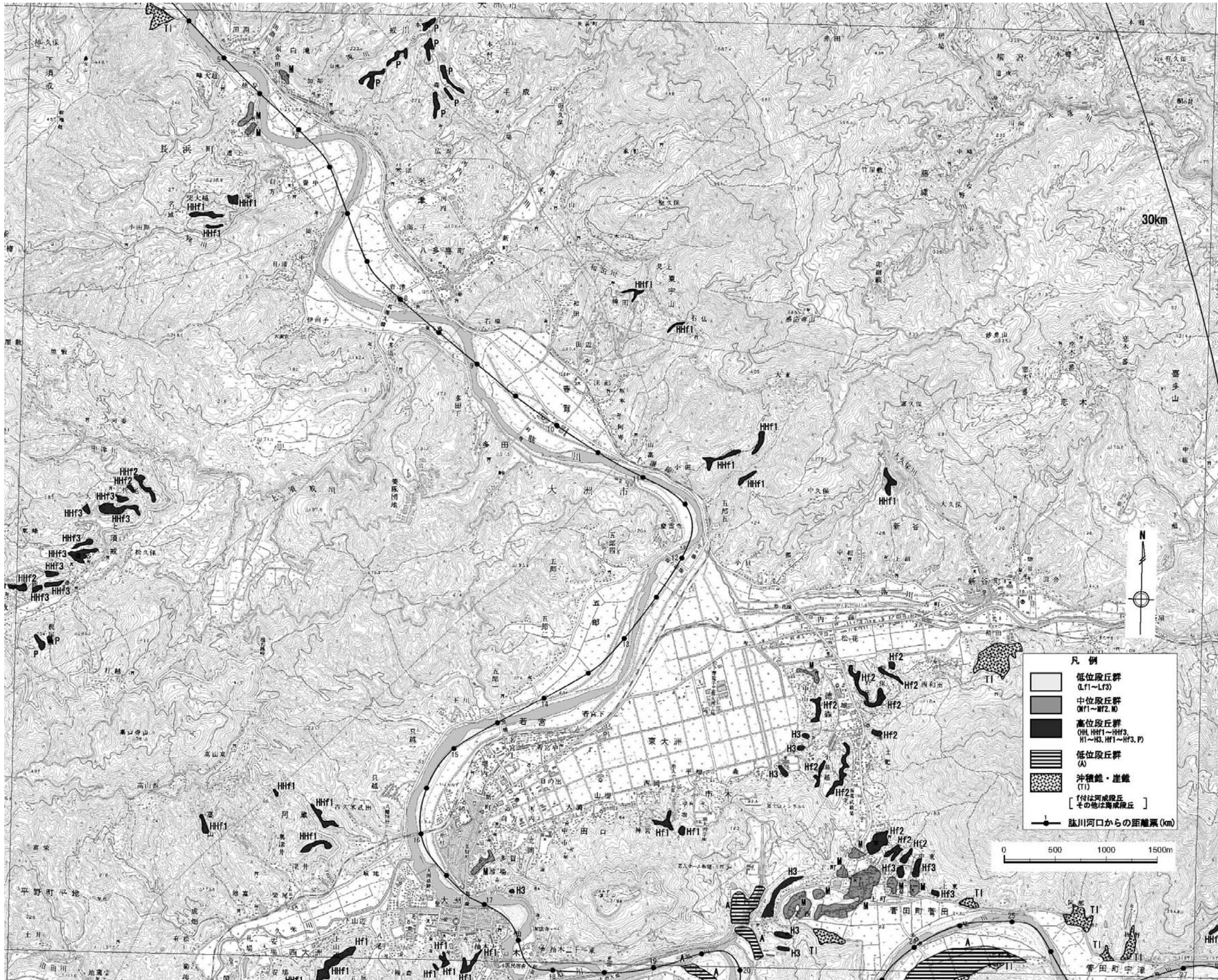


(国土地理院発行数値地図 25000(地図画像)を使用)

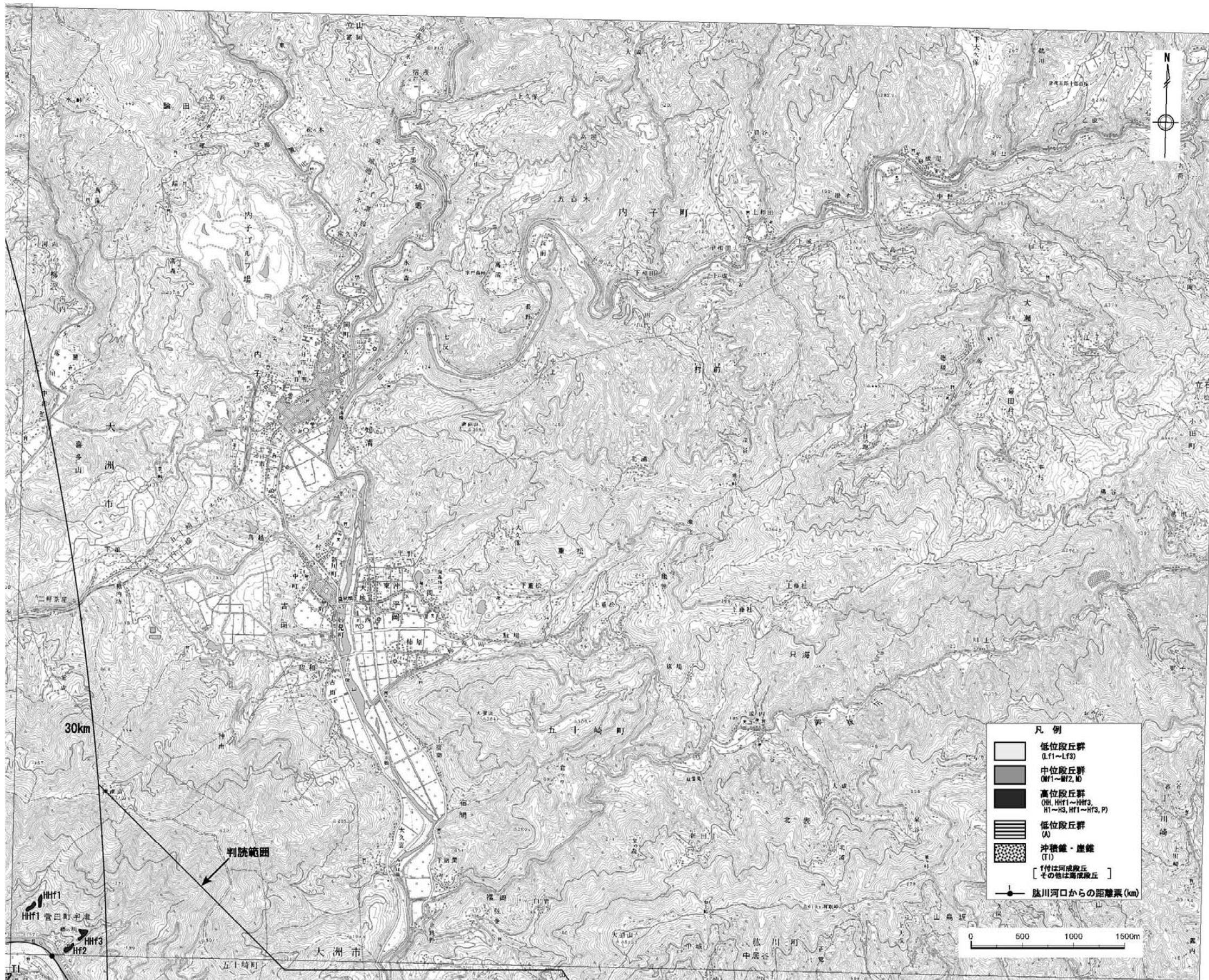
第 2.2-3 (3) 図 敷地周辺陸域の段丘面分布図(串)



(国土地理院発行数値地図 25000(地図画像)を使用)
第 2. 2-3(4) 図 敷地周辺陸域の段丘面分布図(出海)



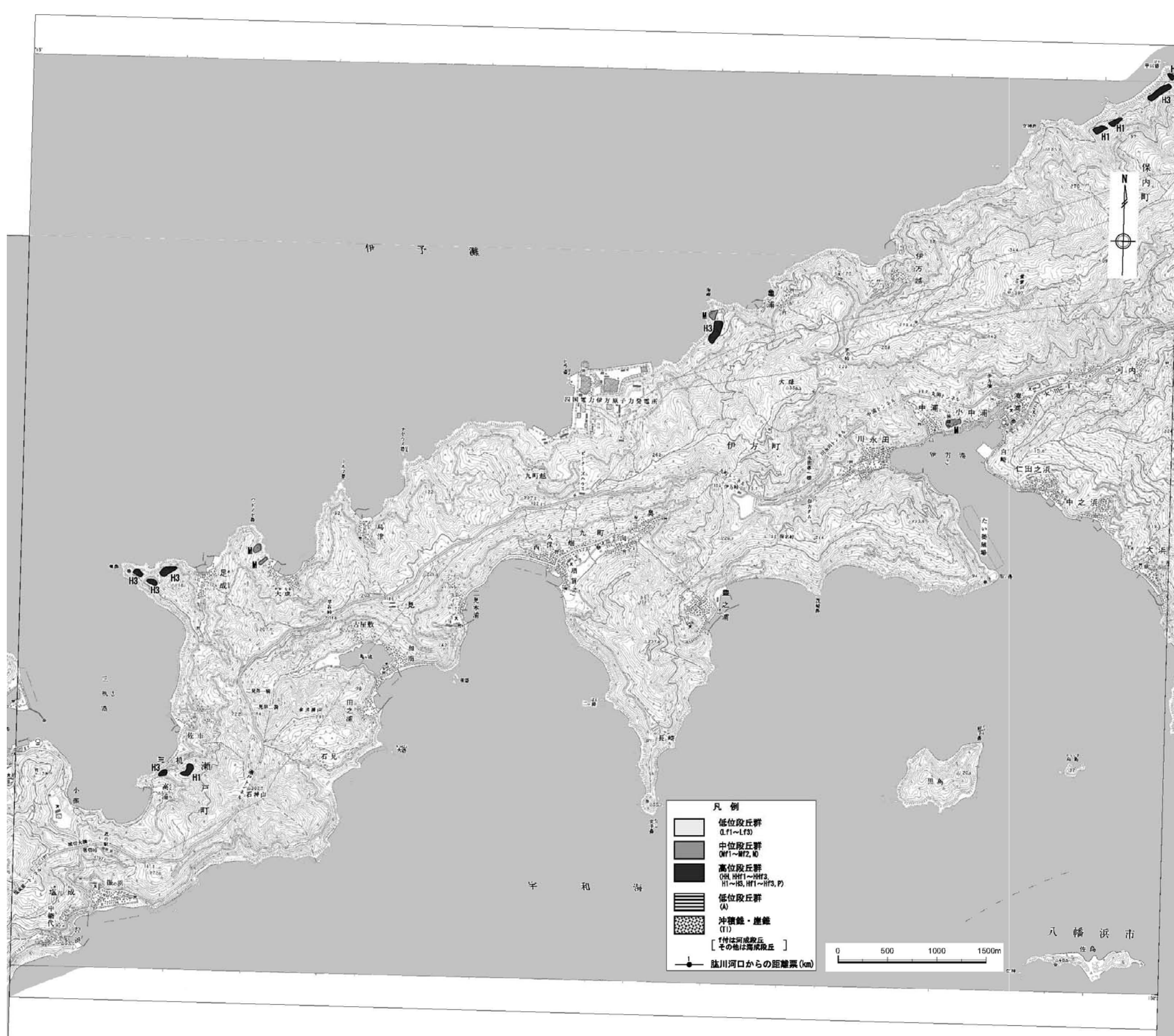
(国土地理院発行数値地図 25000(地図画像)を使用)
第 2.2-3(5) 図 敷地周辺陸域の段丘面分布図(大洲)



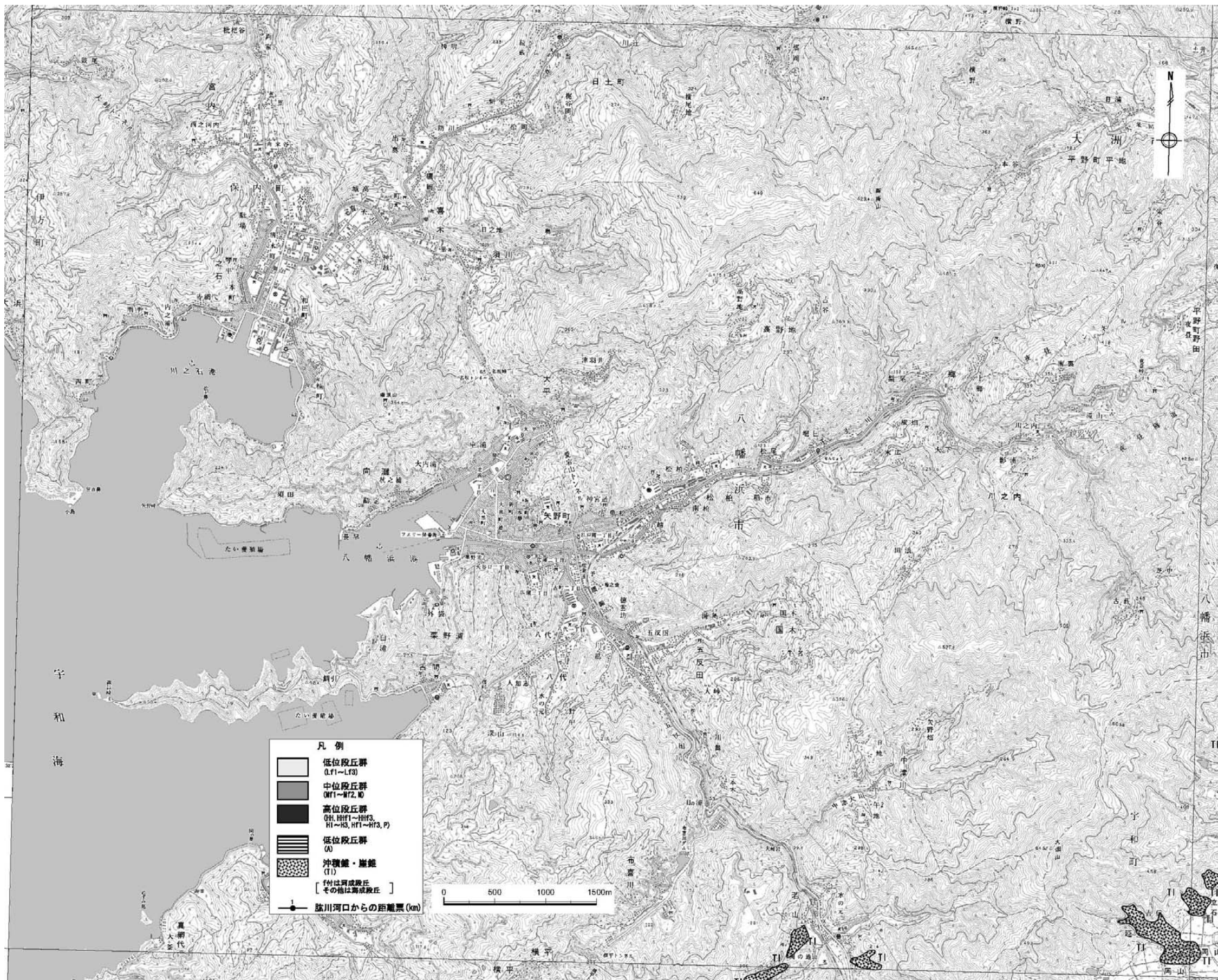
(国土地理院発行数値地図 25000(地図画像)を使用)
第 2. 2-3(6) 図 敷地周辺陸域の段丘面分布図(内子)



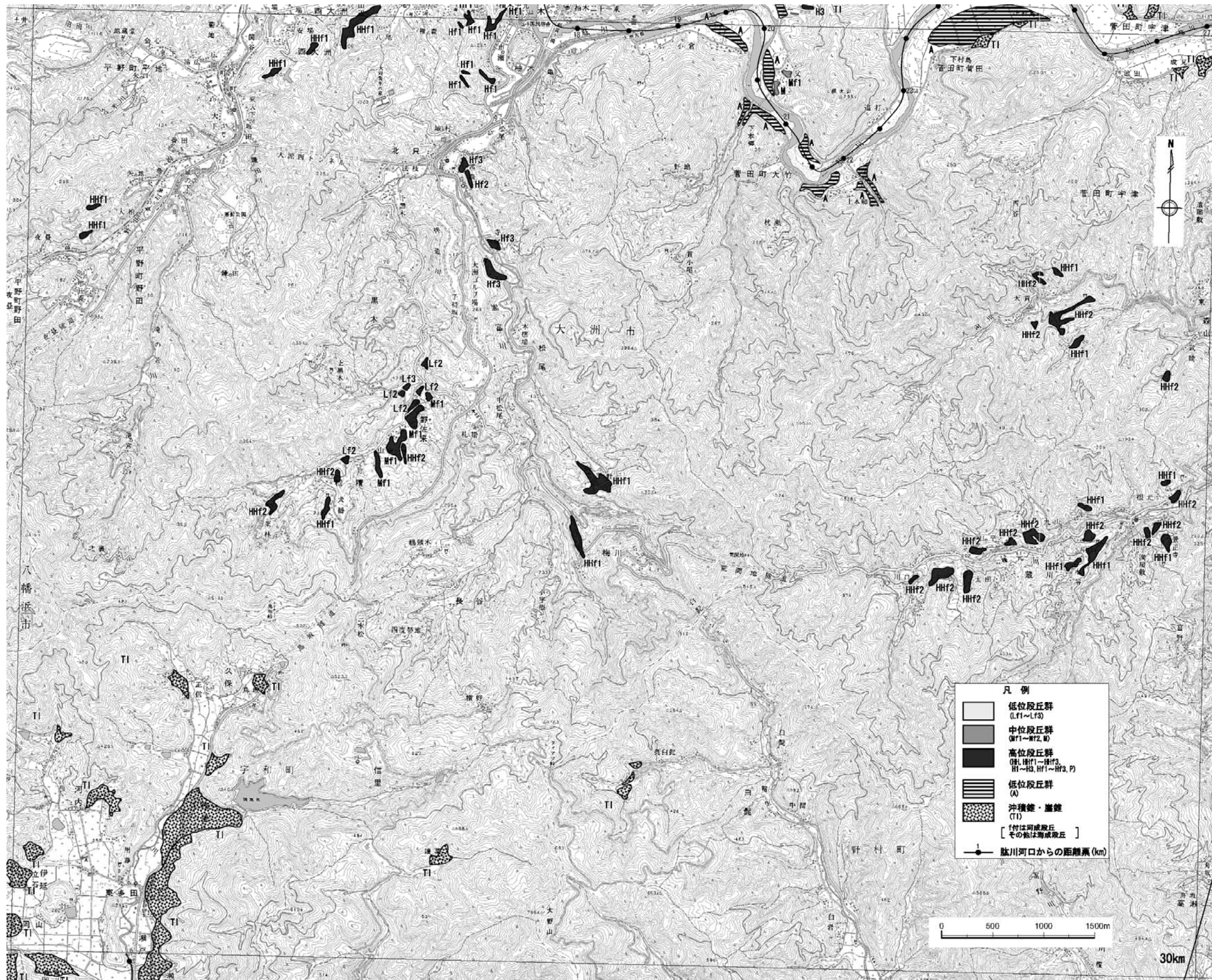
(国土地理院発行数値地図 25000(地図画像)を使用)
 第 2. 2-3(7) 図 敷地周辺陸域の段丘面分布図(三机)



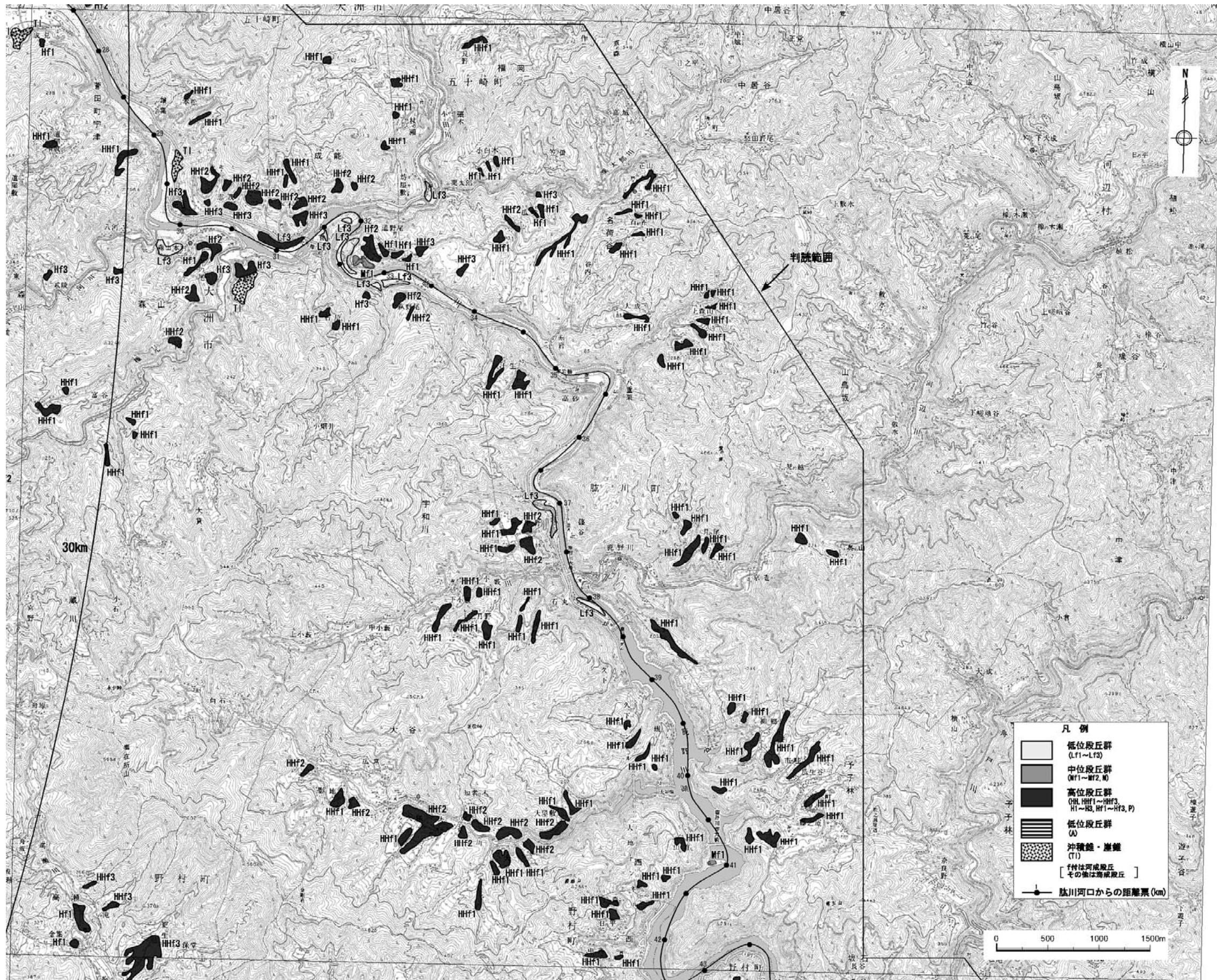
(国土地理院発行数値地図 25000(地図画像)を使用)
第 2. 2-3(8) 図 敷地周辺陸域の段丘面分布図(湊浦)



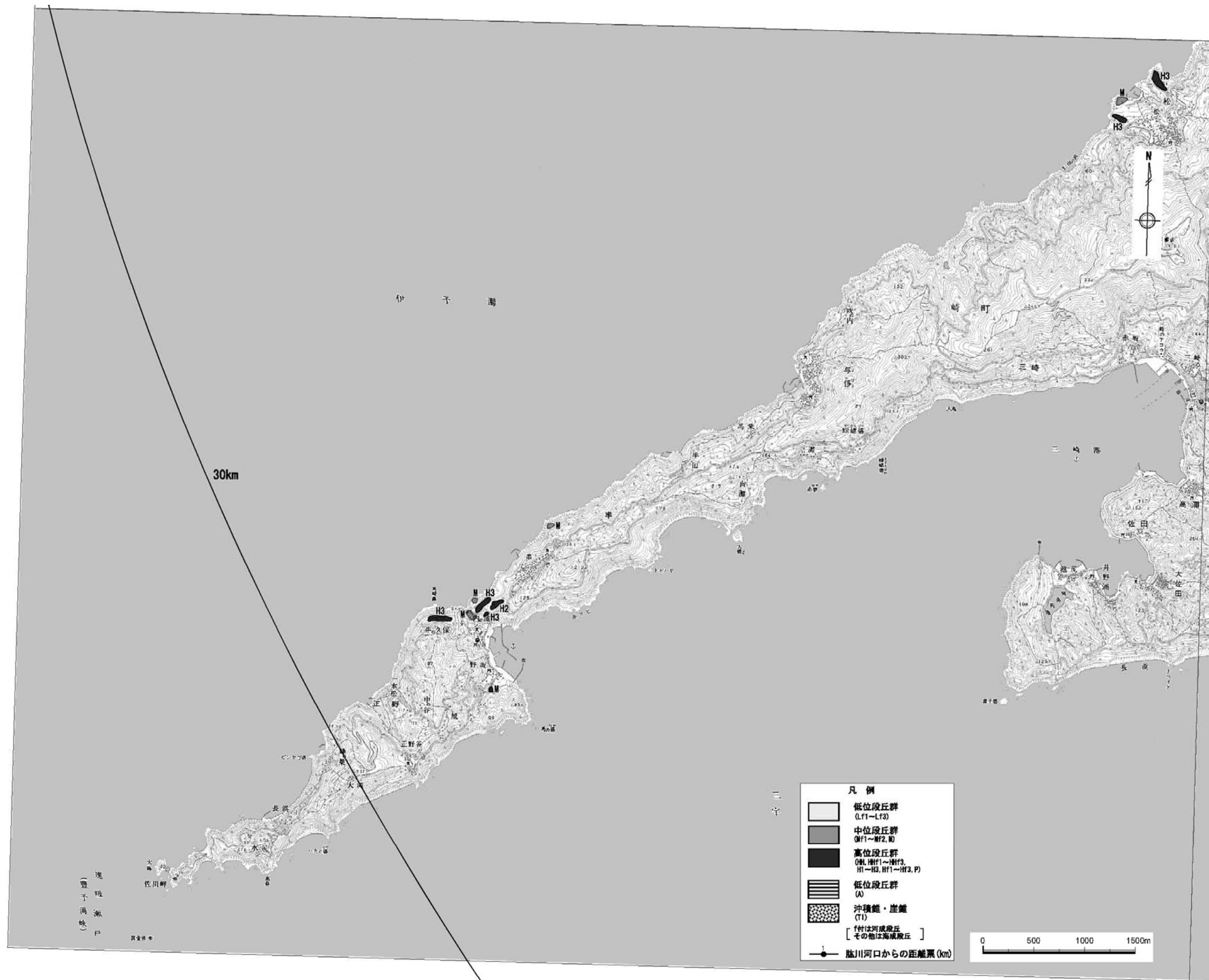
(国土地理院発行数値地図 25000(地図画像)を使用)
第 2. 2-3(9) 図 敷地周辺陸域の段丘面分布図(八幡浜)



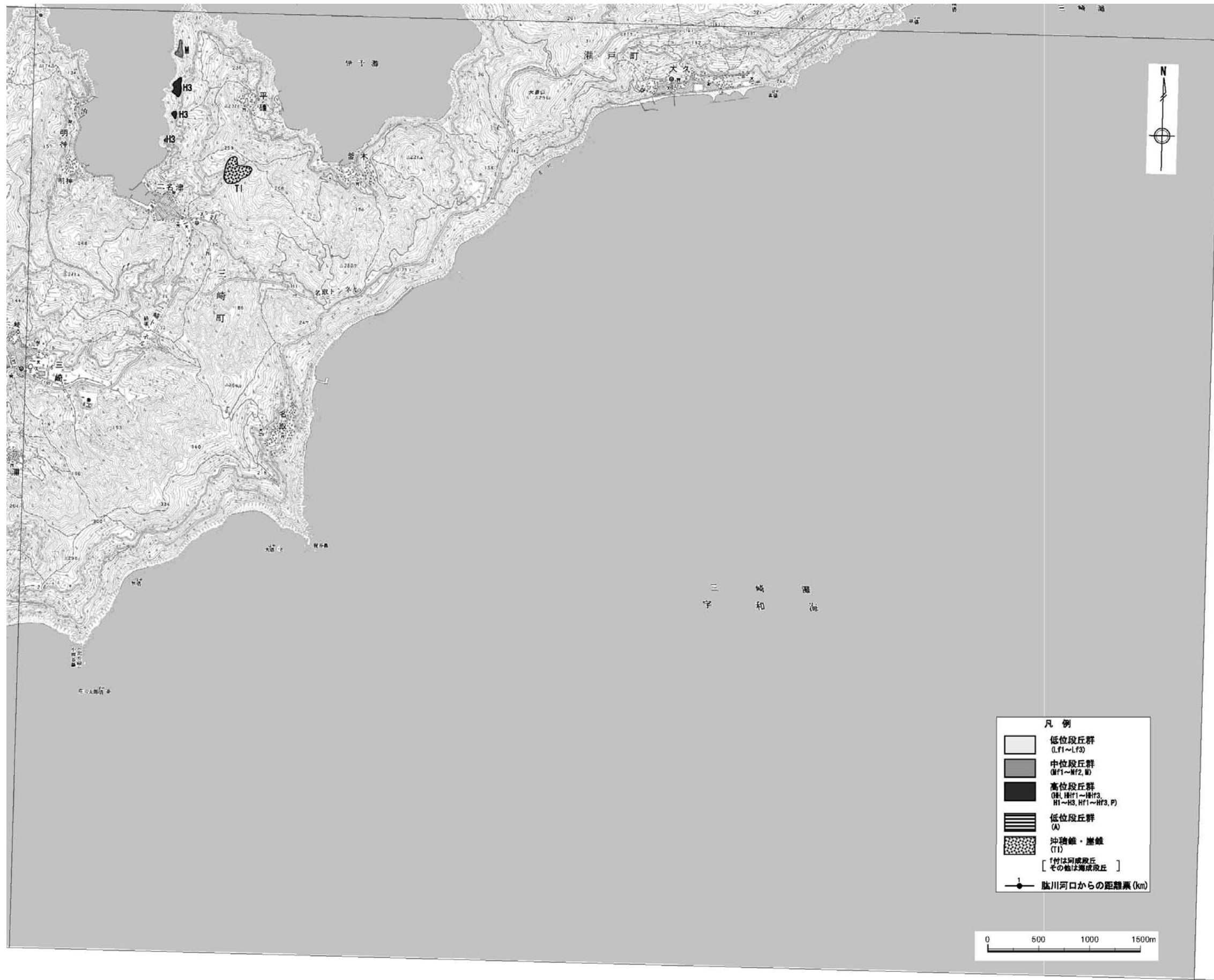
(国土地理院発行数値地図 25000(地図画像)を使用)
第 2.2-3(10) 図 敷地周辺陸域の段丘面分布図(東多田)



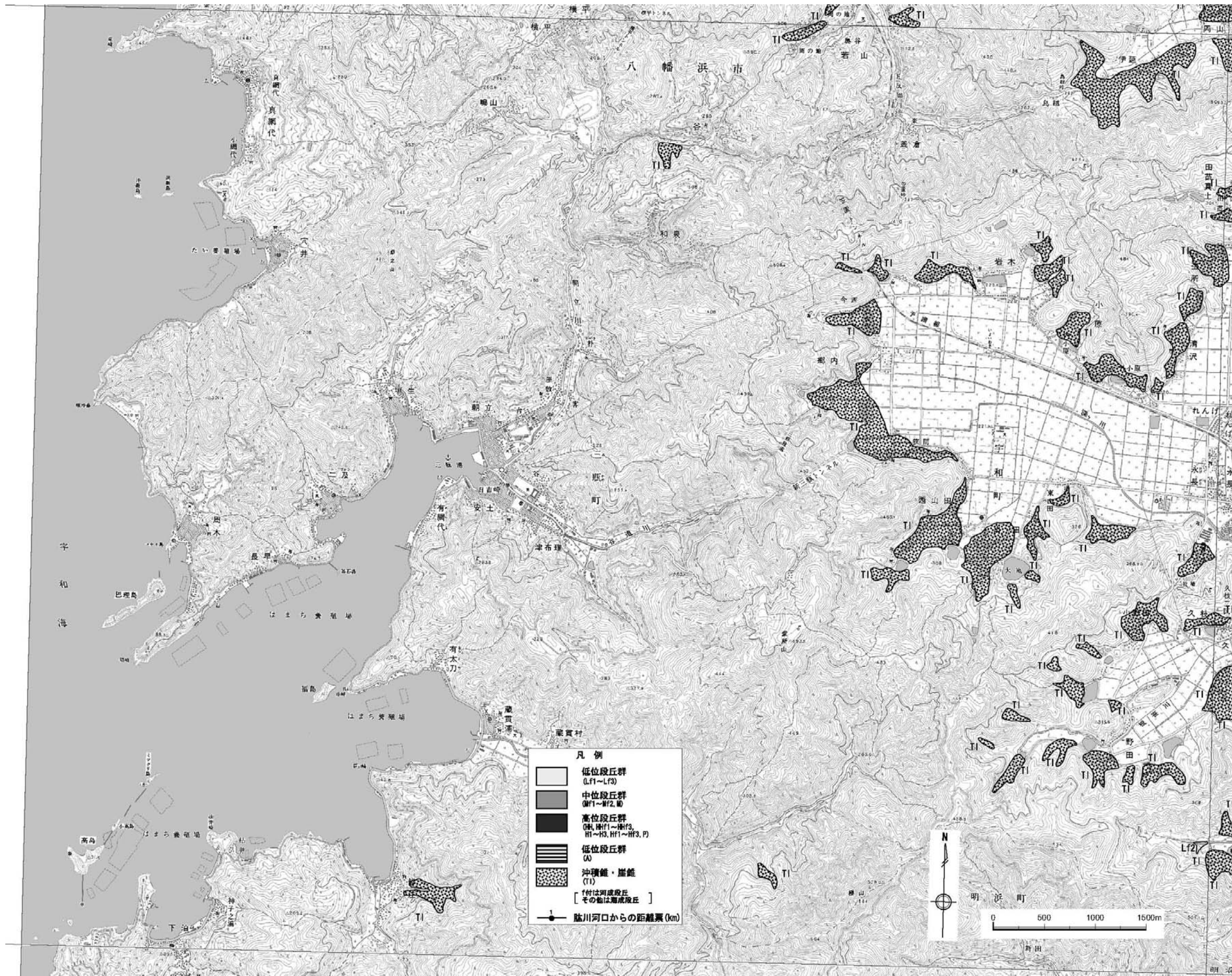
(国土地理院発行数値地図 25000(地図画像)を使用)
 第 2.2-3(11) 図 敷地周辺陸域の段丘面分布図(鹿野川)




(国土地理院発行数値地図 25000(地図画像)を使用)
第 2.2-3(12) 図 敷地周辺陸域の段丘面分布図(三崎)




(国土地理院発行数値地図 25000(地図画像)を使用)
 第 2. 2-3(13) 図 敷地周辺陸域の段丘面分布図(二名津)



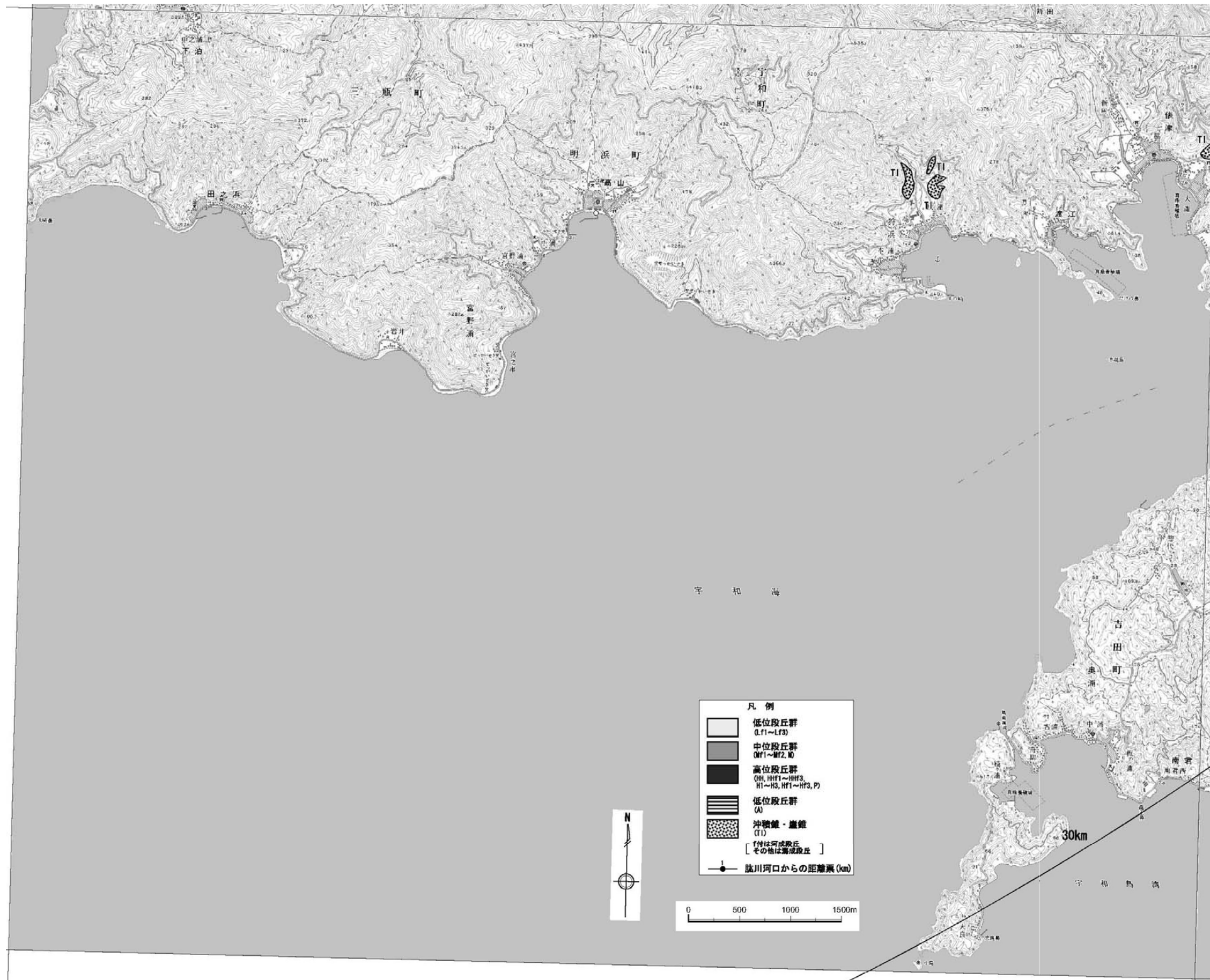
(国土地理院発行数値地図 25000(地図画像)を使用)
 第 2.2-3(14) 図 敷地周辺陸域の段丘面分布図(三瓶)



(国土地理院発行数値地図 25000(地図画像)を使用)
 第 2.2-3(15) 図 敷地周辺陸域の段丘面分布図(卯之町)

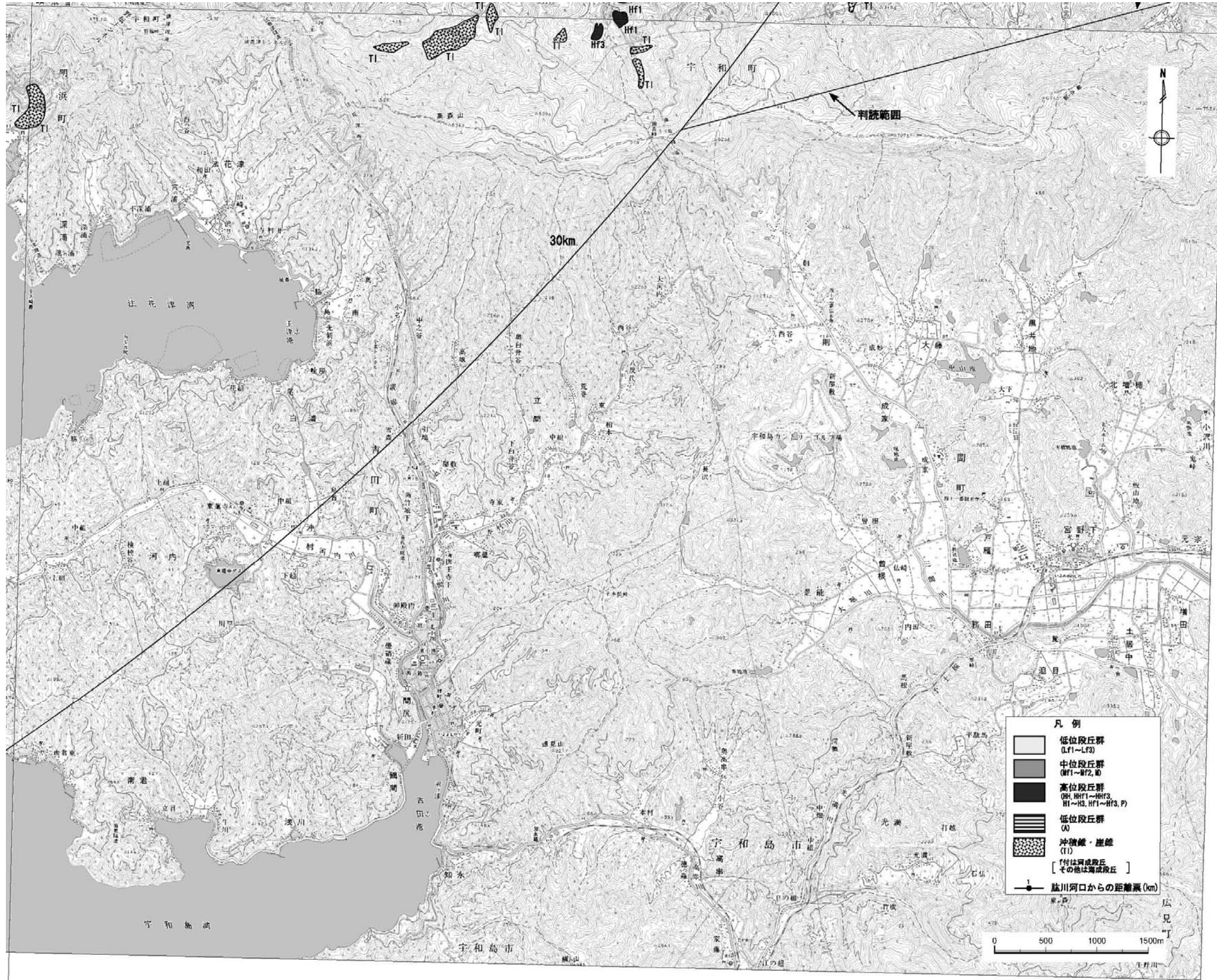


(国土地理院発行数値地図 25000(地図画像)を使用)
第 2.2-3(16) 図 敷地周辺陸域の段丘面分布図(野村)

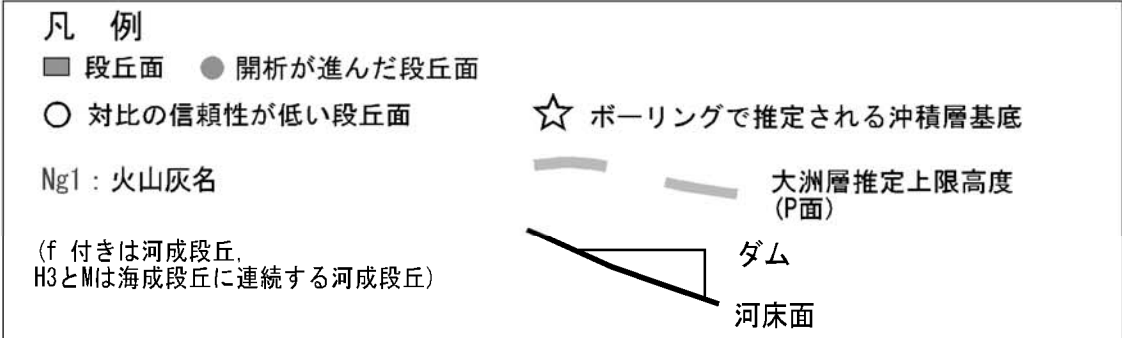
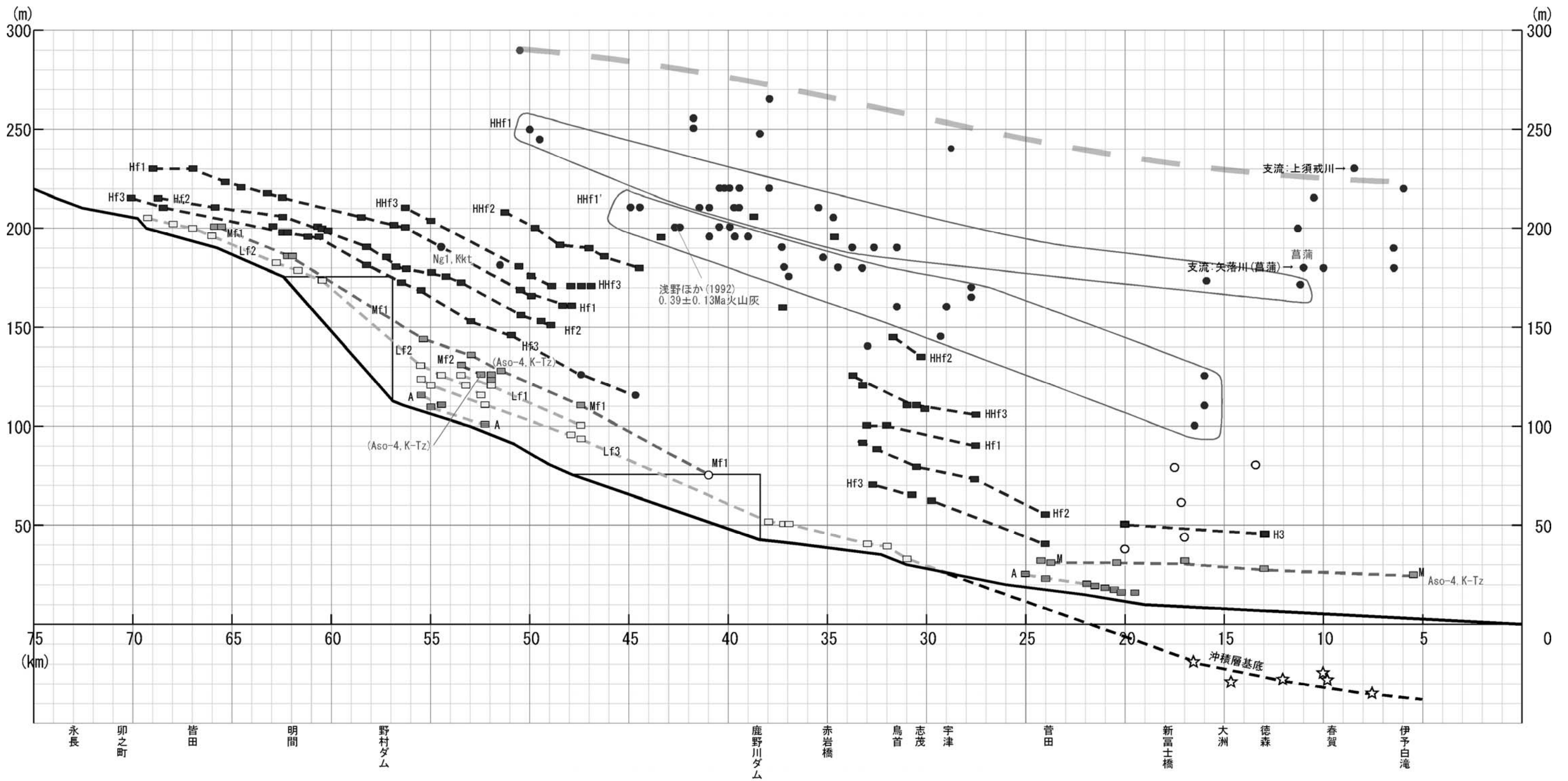


(国土地理院発行数値地図 25000(地図画像)を使用)

第 2. 2-3(17) 図 敷地周辺陸域の段丘面分布図(伊予高山)

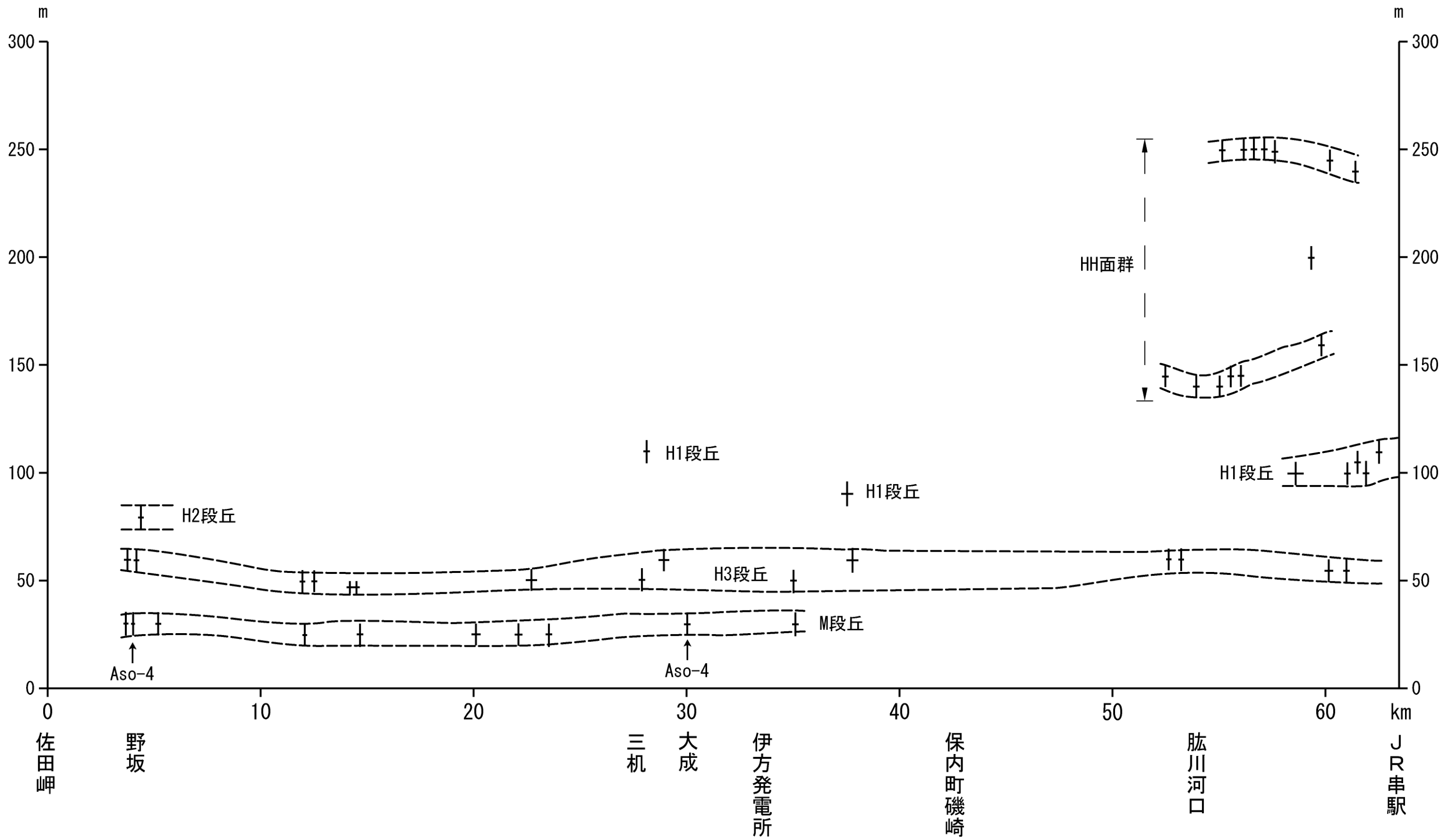


(国土地理院発行数値地図 25000(地図画像)を使用)
 第 2.2-3(18) 図 敷地周辺陸域の段丘面分布図(伊予吉田)



縦断面図の縦横比 縦:横=100:1

第 2.2-4 図 肱川沿いの段丘面高度図

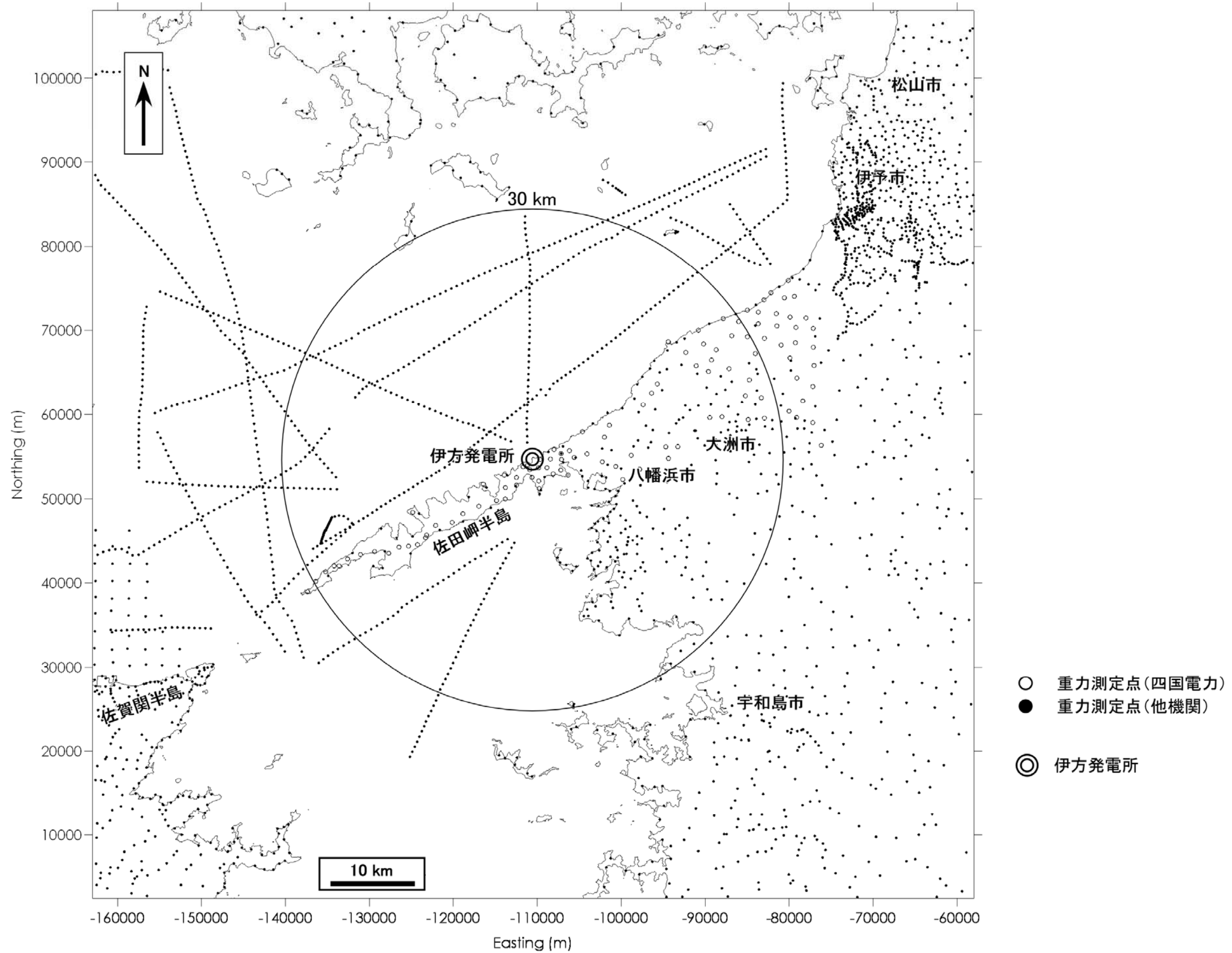


第 2.2-5 図 瀬戸内海沿岸の段丘面高度図

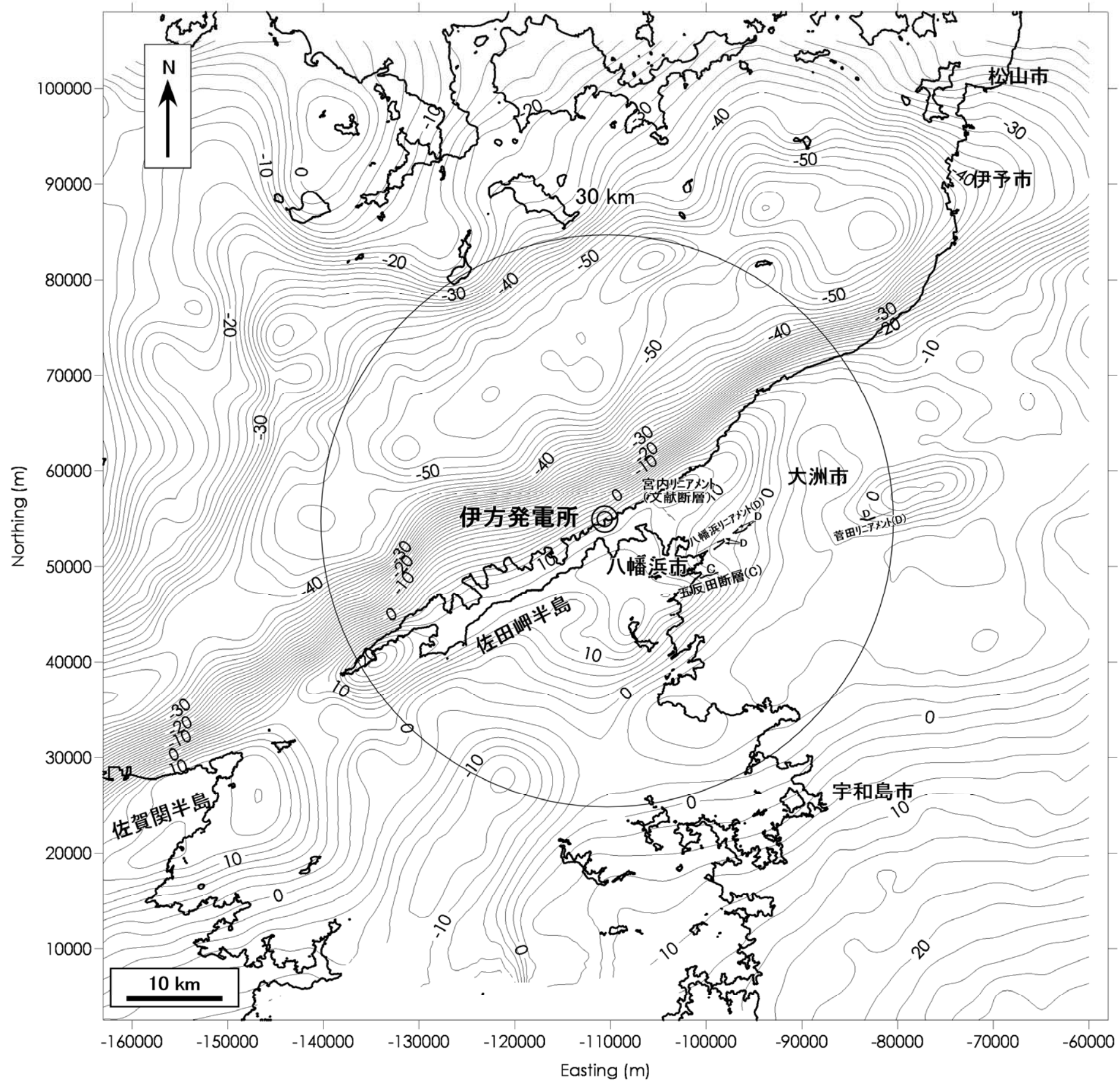







- ◎ 伊方発電所
- ^C— リニアメント(C)
- ^D— リニアメント(D)
- 文献断層 ([新編]日本の活断層)

第 2.2-6 図 敷地周辺陸域の変位地形・リニアメント分布図

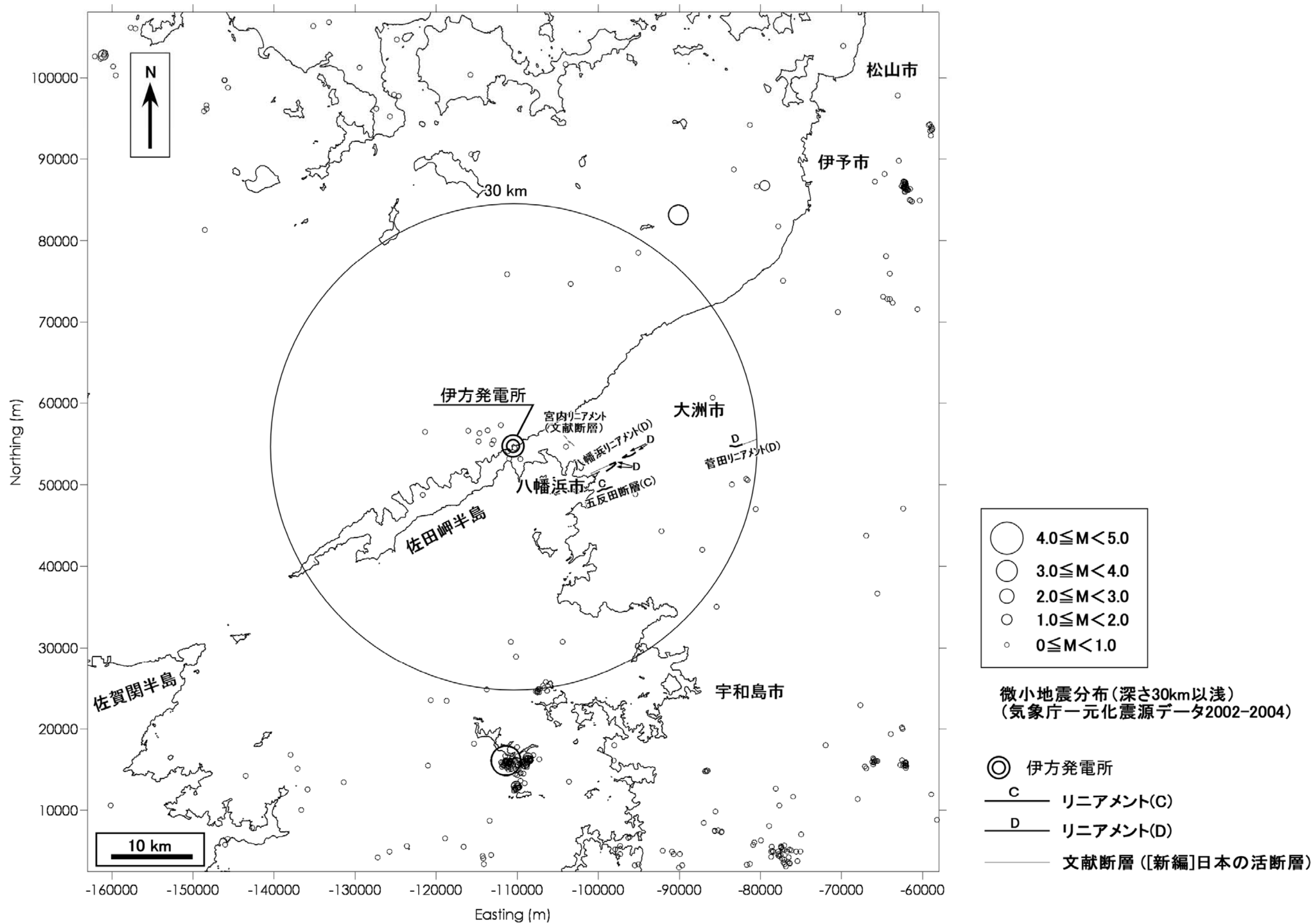


第 2.2-7 図 敷地周辺の重力測点位置図

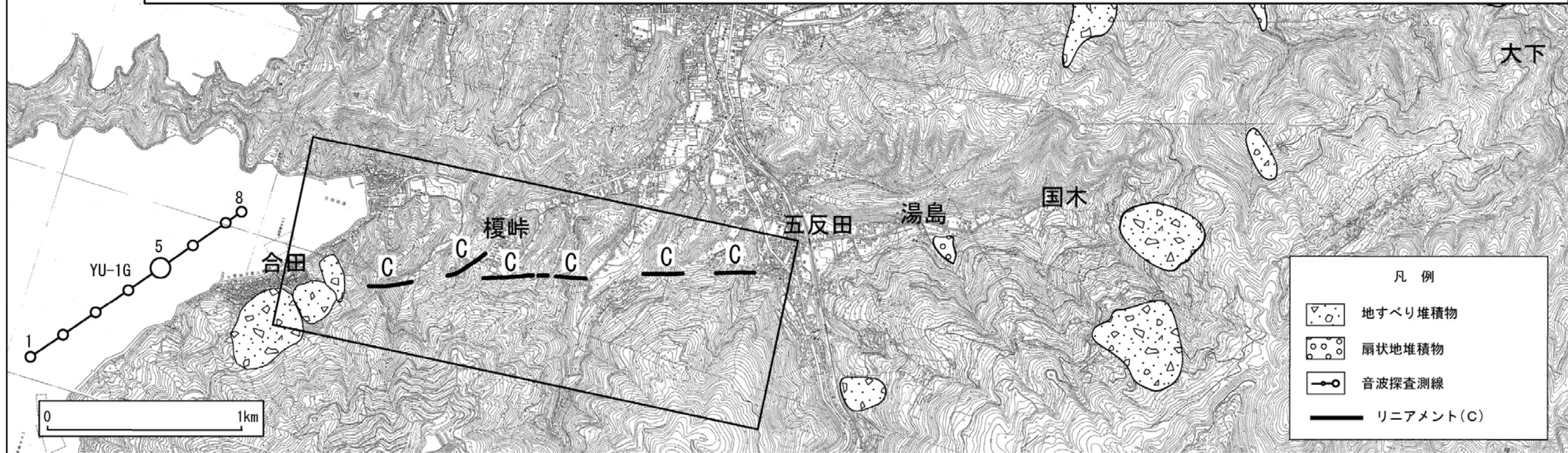
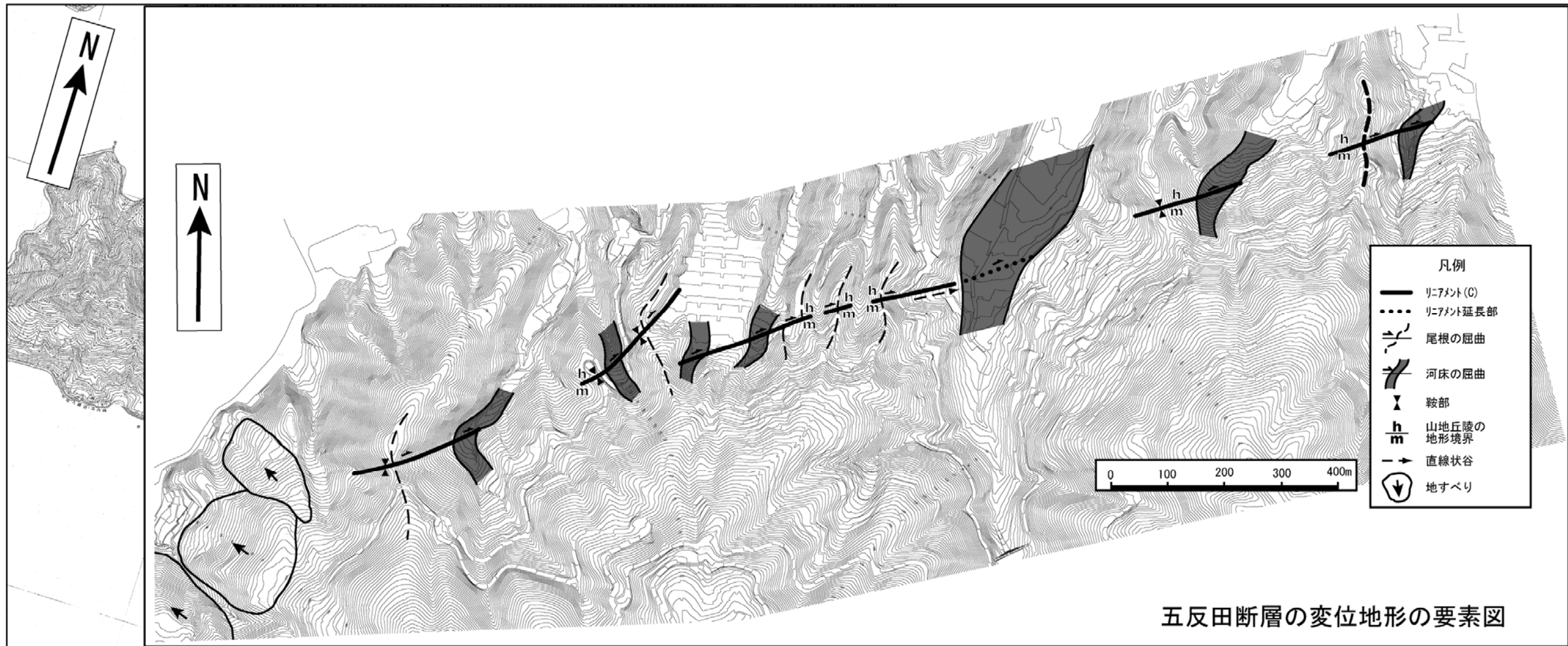


-  ブーゲー異常(仮定密度 2.67g/cm^3)
(コンター間隔は 2mGal)
-  伊方発電所
-  リニアメント(C)
-  リニアメント(D)
-  文献断層 ([新編]日本の活断層)

第 2.2-8 図 敷地周辺のブーゲー異常図

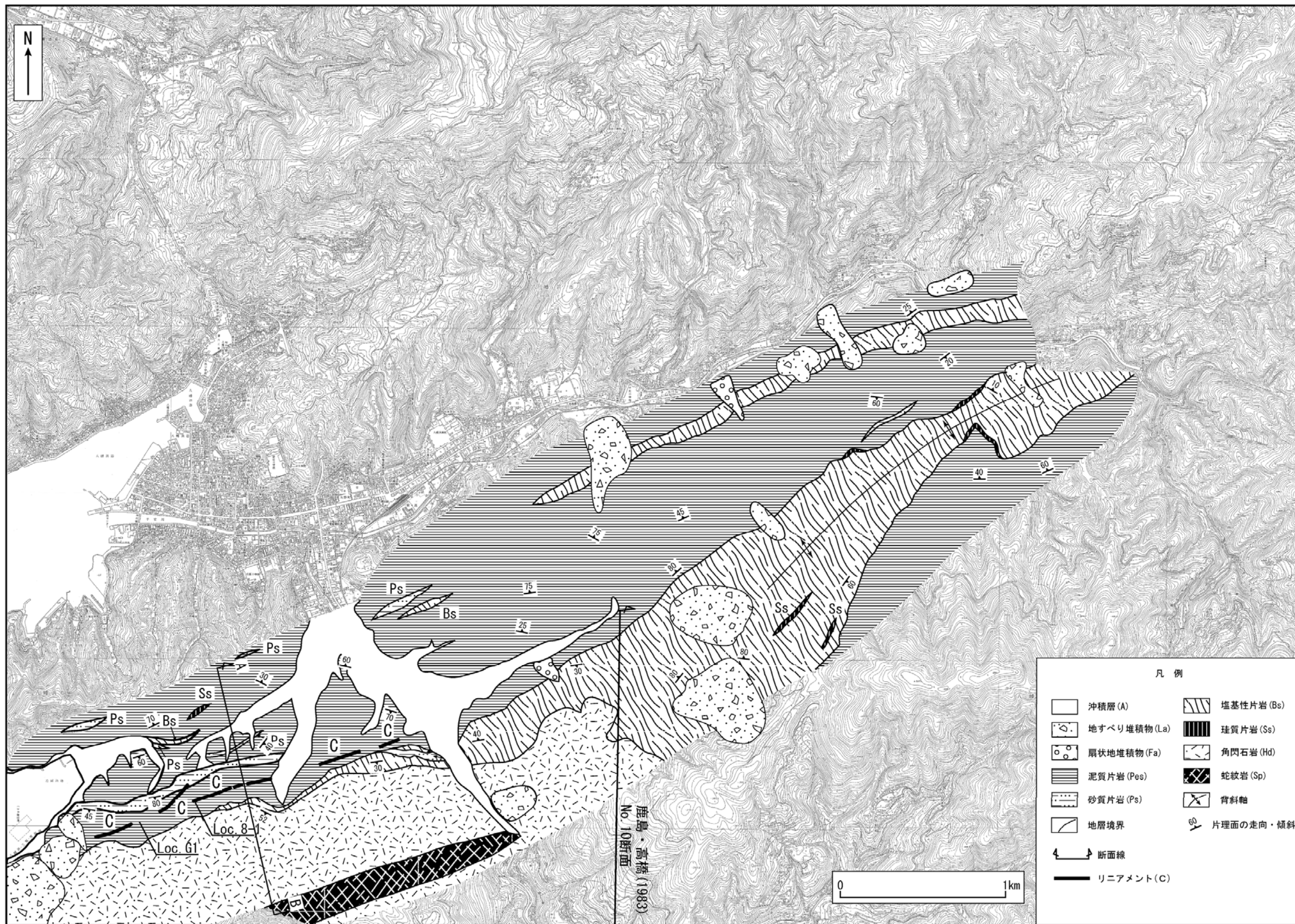


第 2.2-9 図 敷地周辺の微小地震分布図 (深さ 30km 以浅)

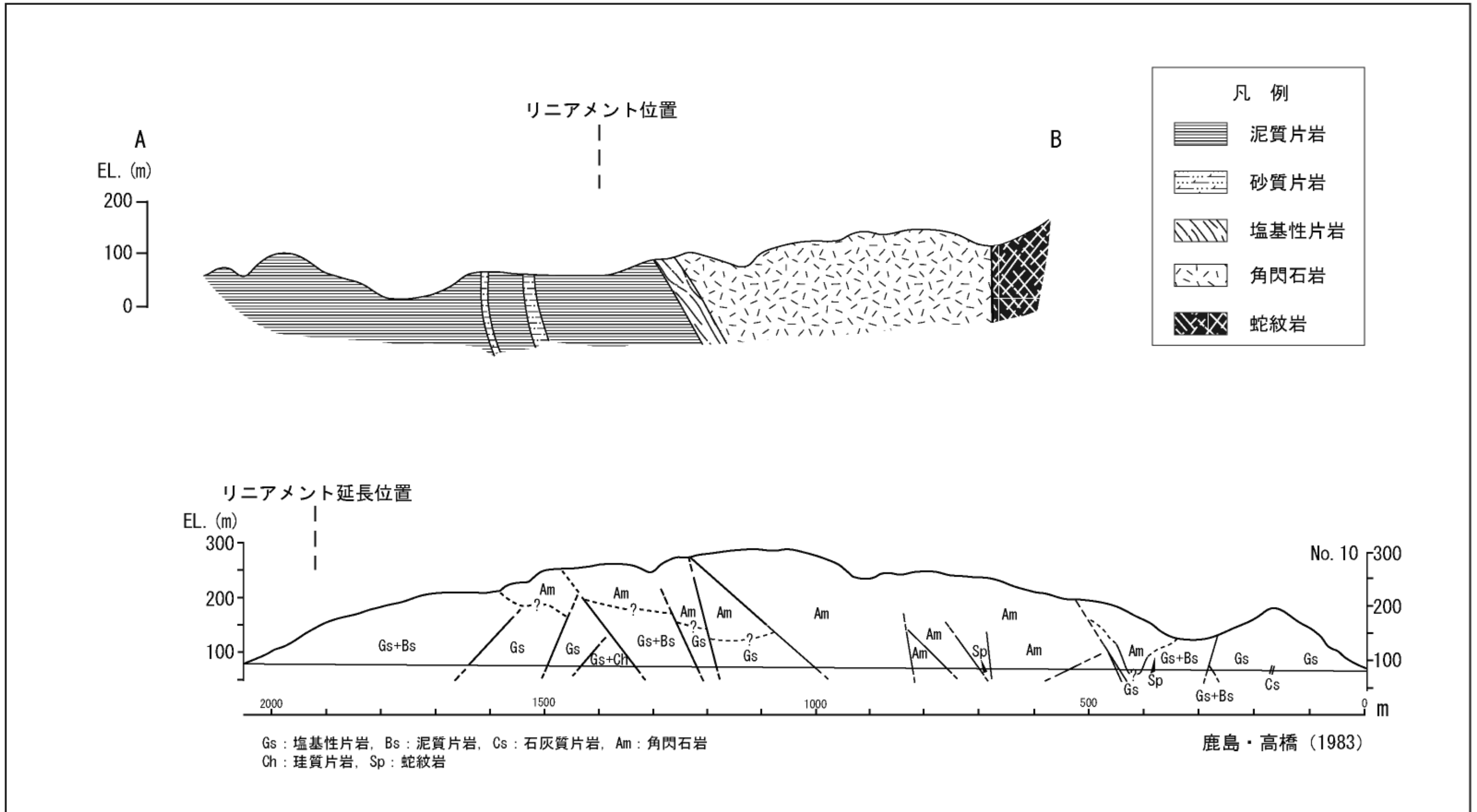


(国土地理院発行5千分の1国土基本図を使用)

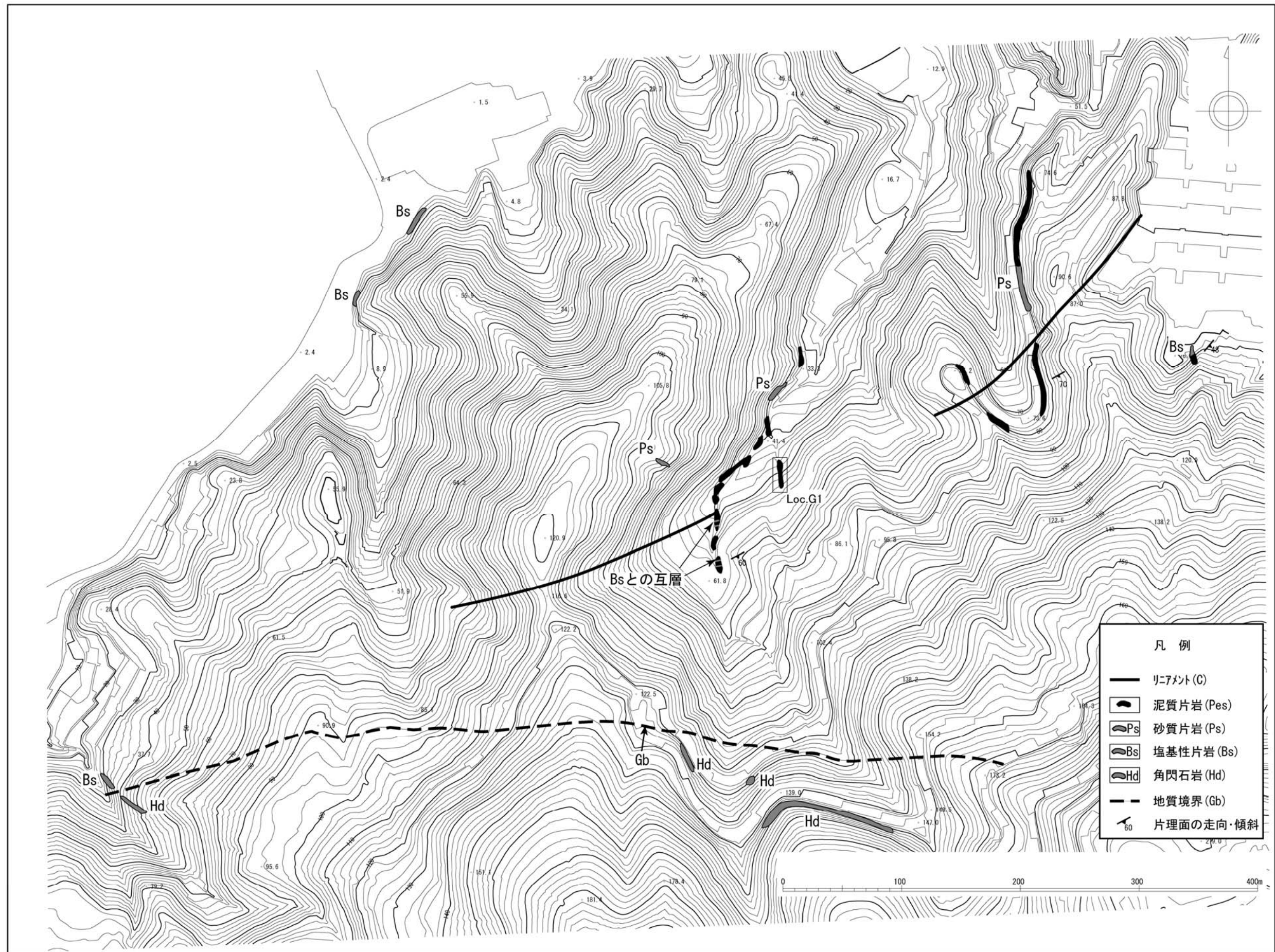
第 2.2-10 図 五反田断層周辺の変位地形・リニアメント分布図



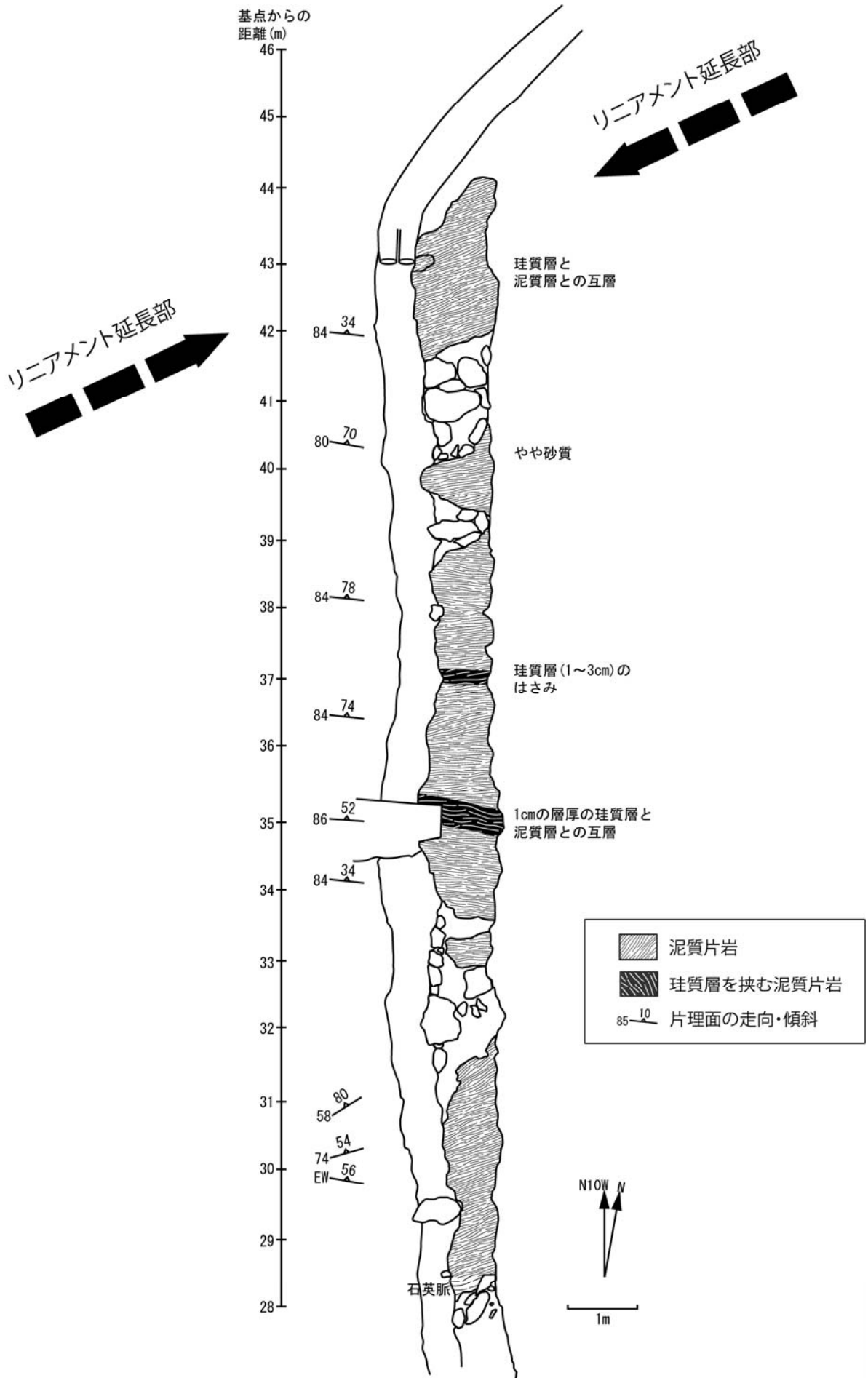
(国土地理院発行 5 千分の 1 国土基本図を使用)
第 2.2-11 図 五反田断層周辺の地質図



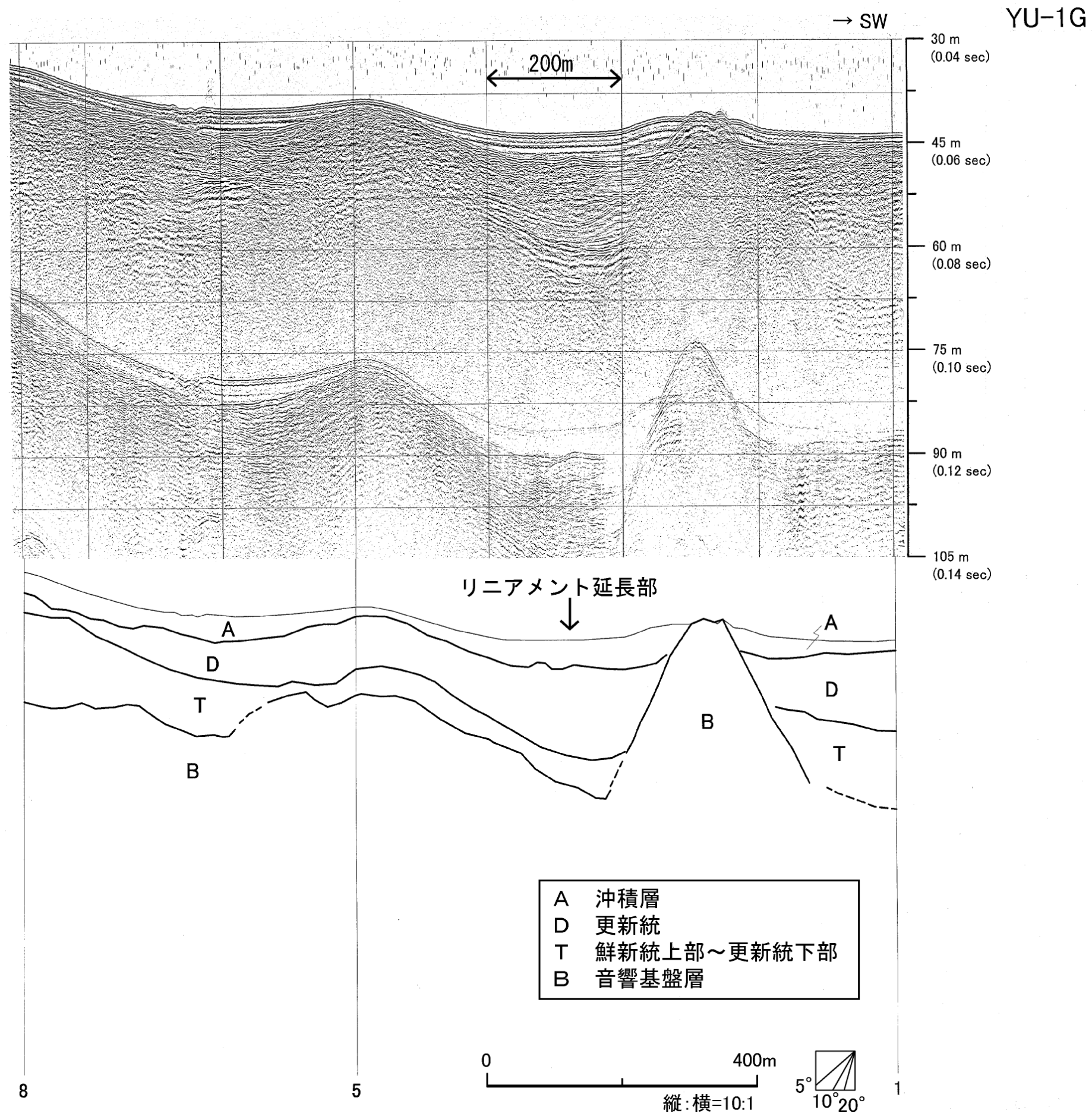
第 2.2-12 図 五反田断層周辺の地質断面図



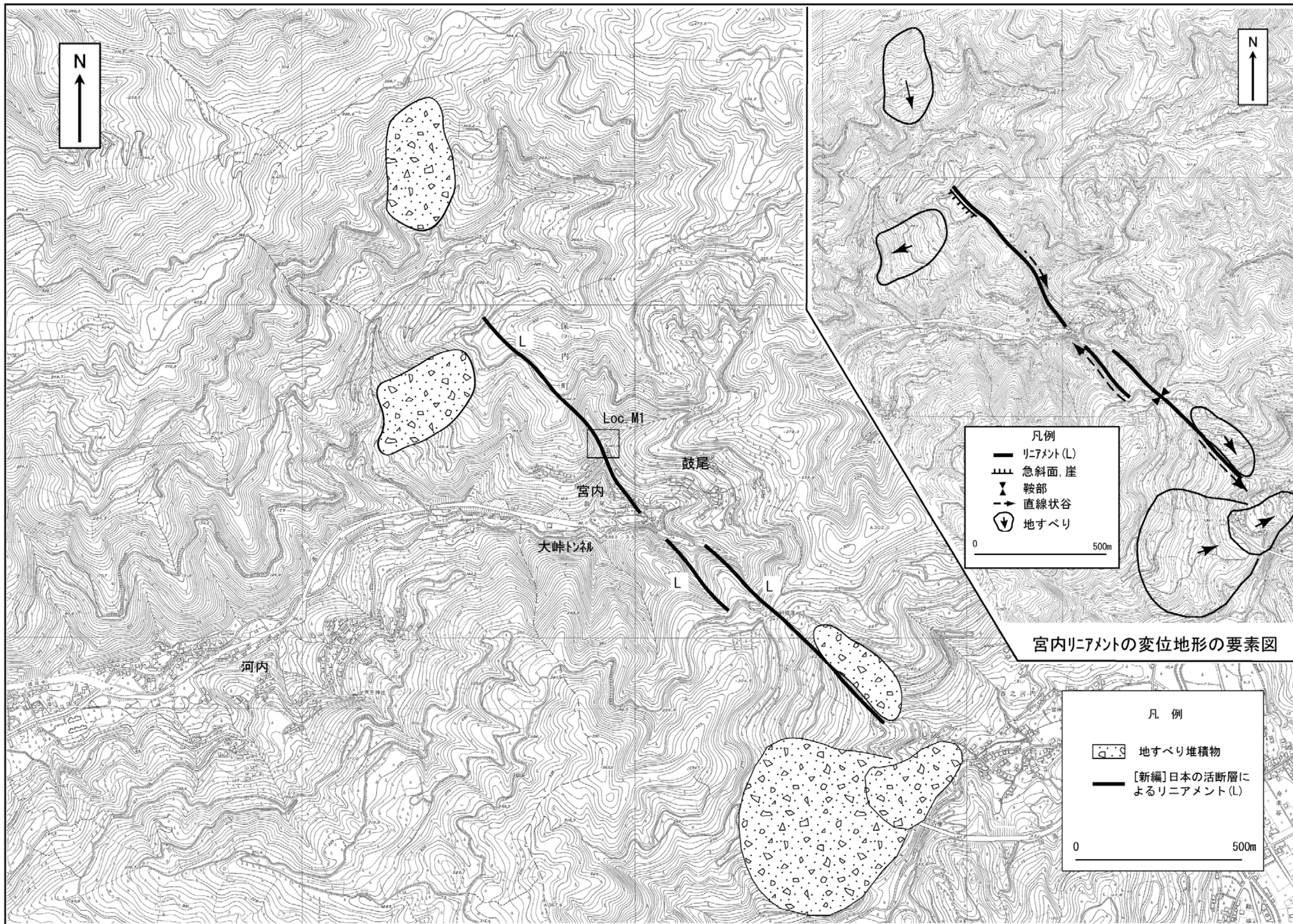
第 2.2-13 図 五反田断層周辺のルートマップ (Loc. G1)



第 2. 2-14 図 五反田断層周辺の詳細スケッチ図 (Loc. G1)

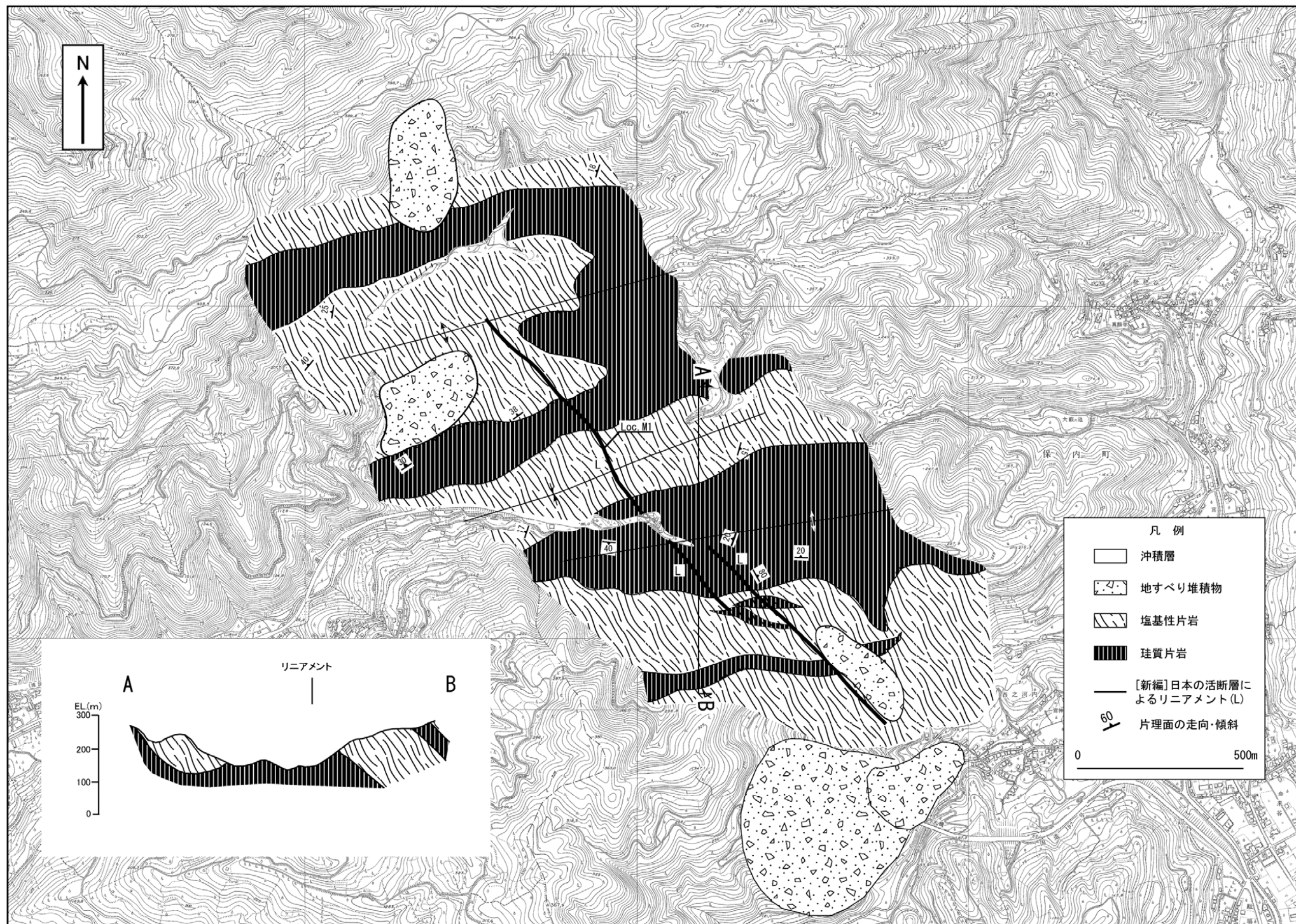


第 2. 2-15 図 五反田断層西方延長海域の音波探査記録 (YU-1G)



(国土地理院発行 5 千分の 1 国土基本図を使用)

第 2.2-16 図 宮内リアメント周辺の変位地形・リアメント分布図



(国土地理院発行5千分の1国土基本図を使用)

第 2.2-17 図 宮内リニアメント周辺の地質図・地質断面図