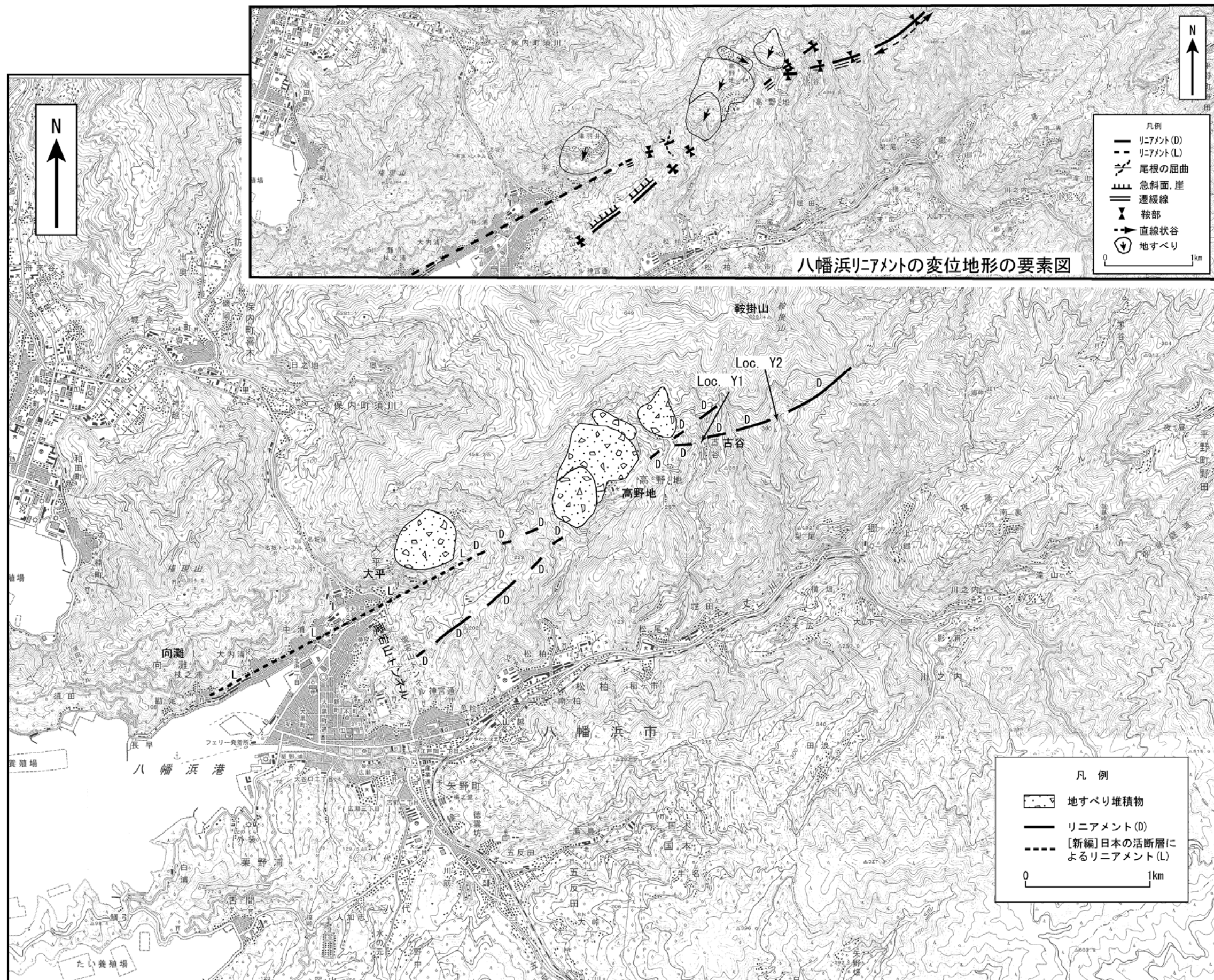
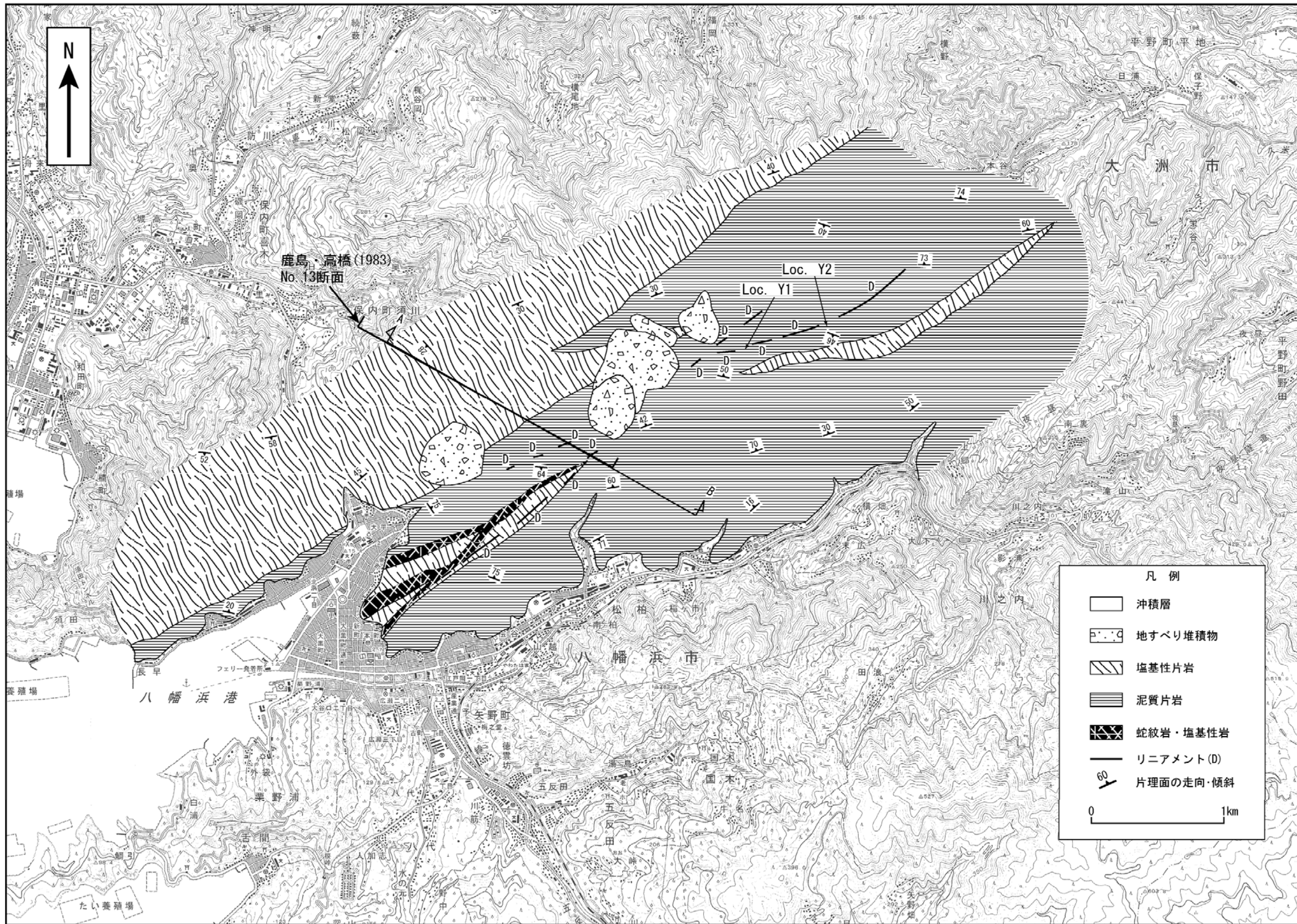


第 2.2-18 図 宮内リニアメント周辺のルートマップ (Loc. M1)

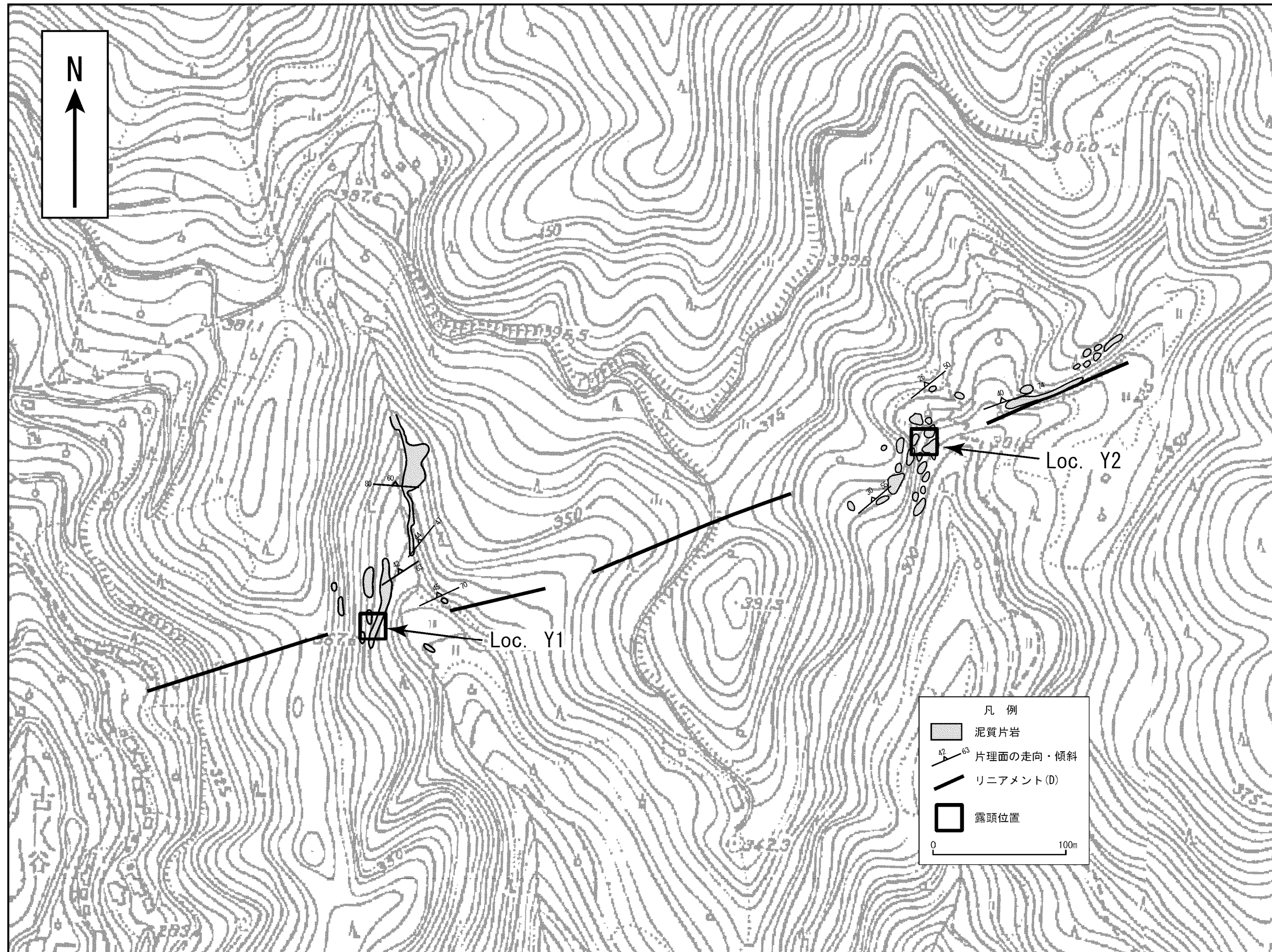


(国土地理院発行数値地図 25000(地図画像)を使用)

第 2.2-19 図 八幡浜リニアメント周辺の変位地形・リニアメント分布図

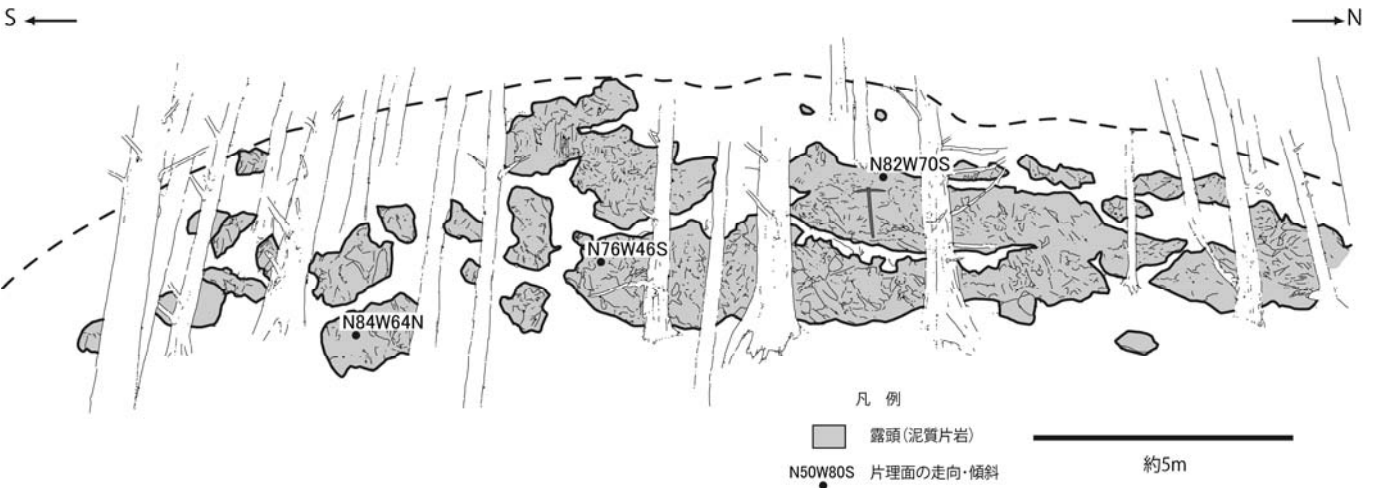


(国土地理院発行数値地図 25000(地図画像)を使用)
 第 2.2-20 図 八幡浜リニアメント周辺の地質図

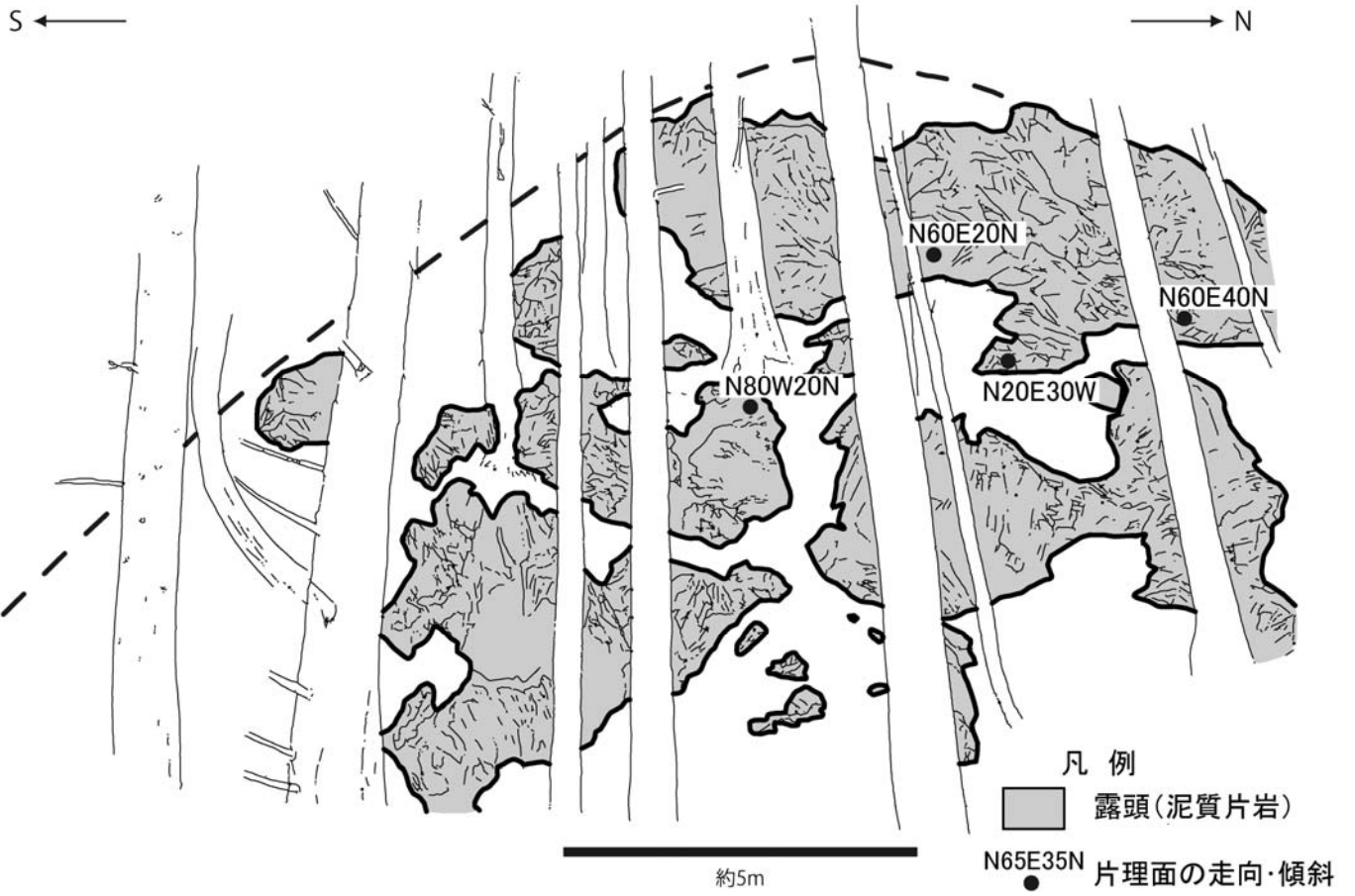


(国土地理院発行5千分の1国土基本図を使用)

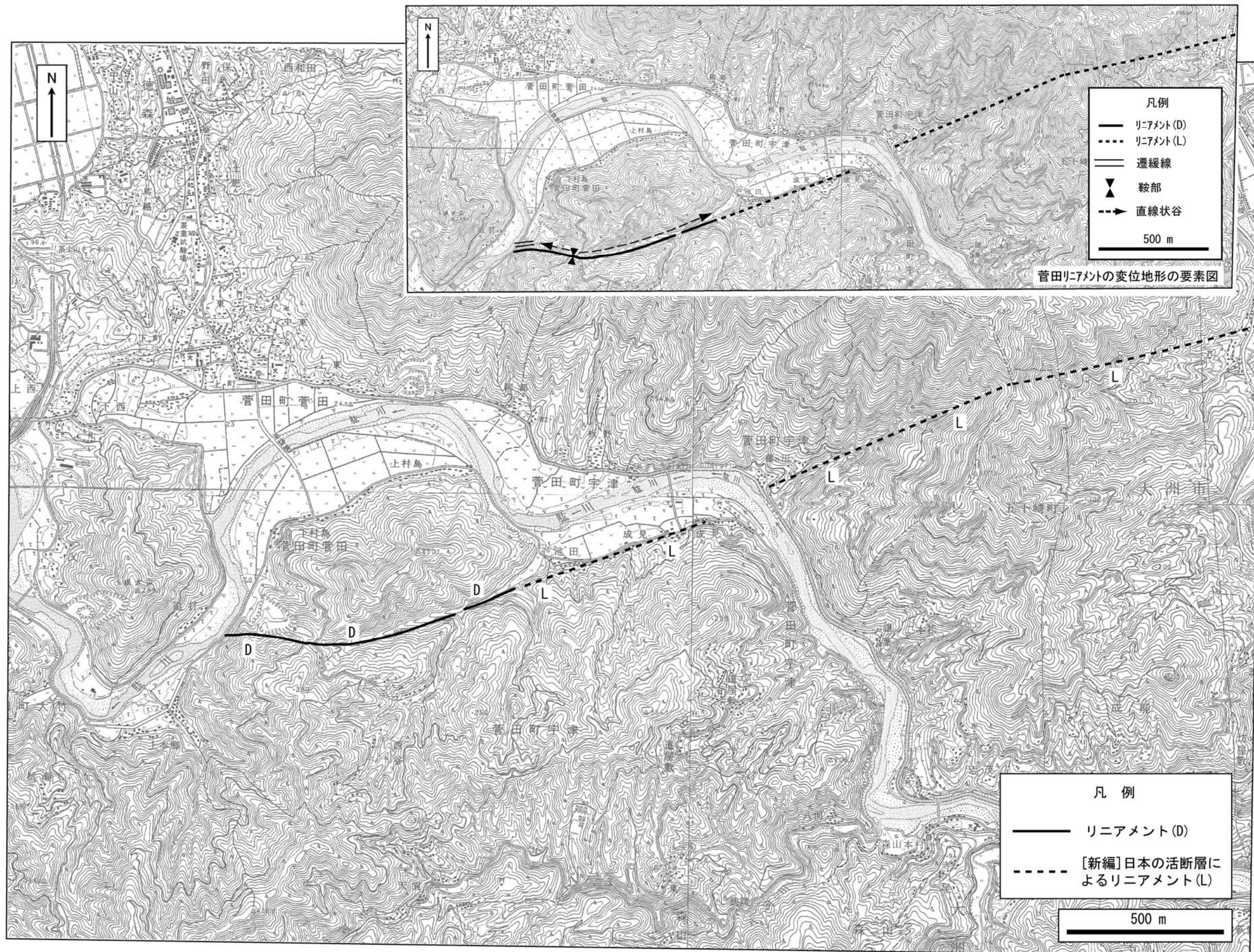
第2.2-22 図 八幡浜リニアメント周辺のルートマップ(Loc. Y1 , Y2)



第 2.2-23 図 八幡浜リニアメント周辺の露頭状況図 (Loc. Y1)

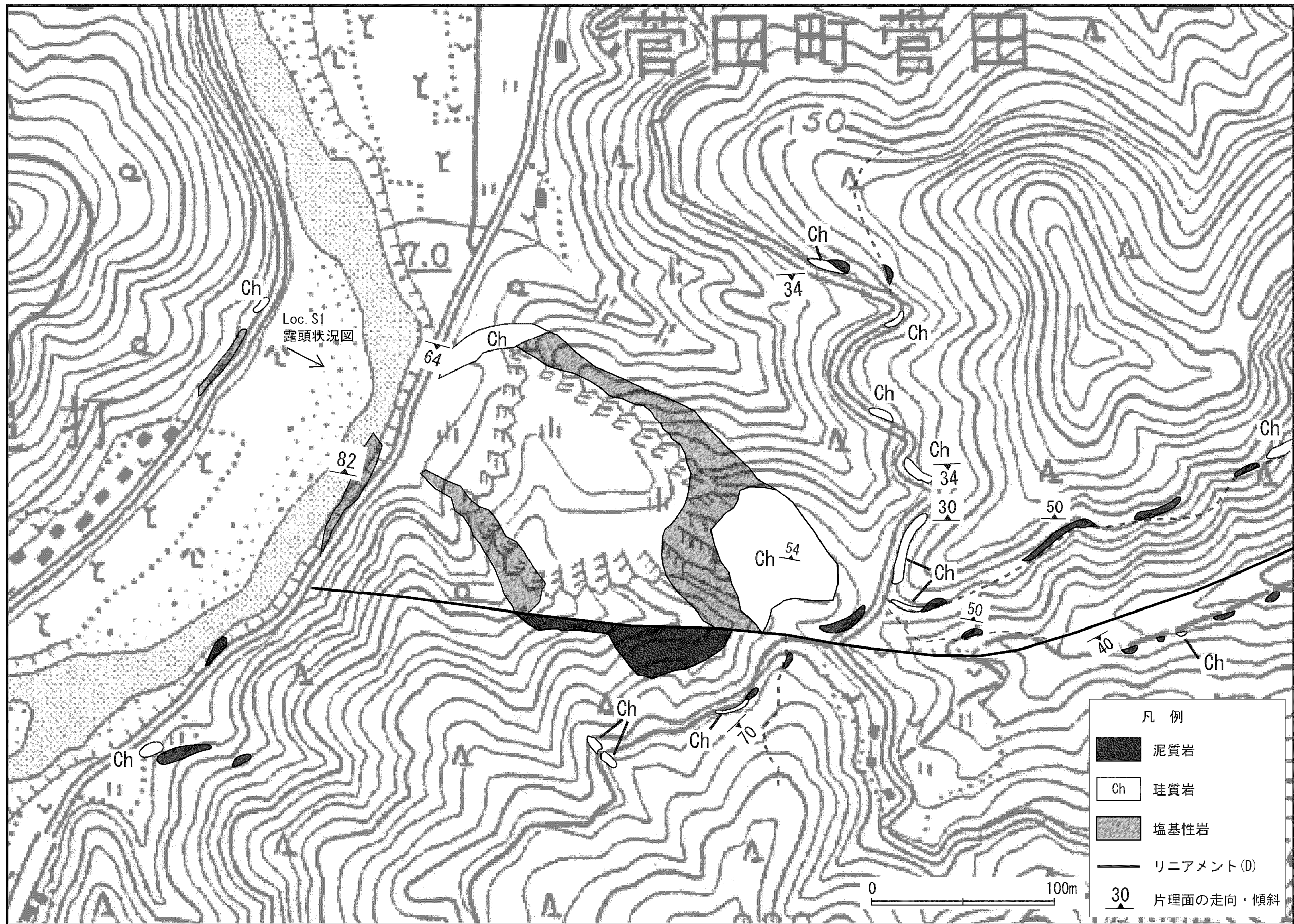


第 2.2-24 図 八幡浜リニアメント周辺の露頭状況図 (Loc. Y2)



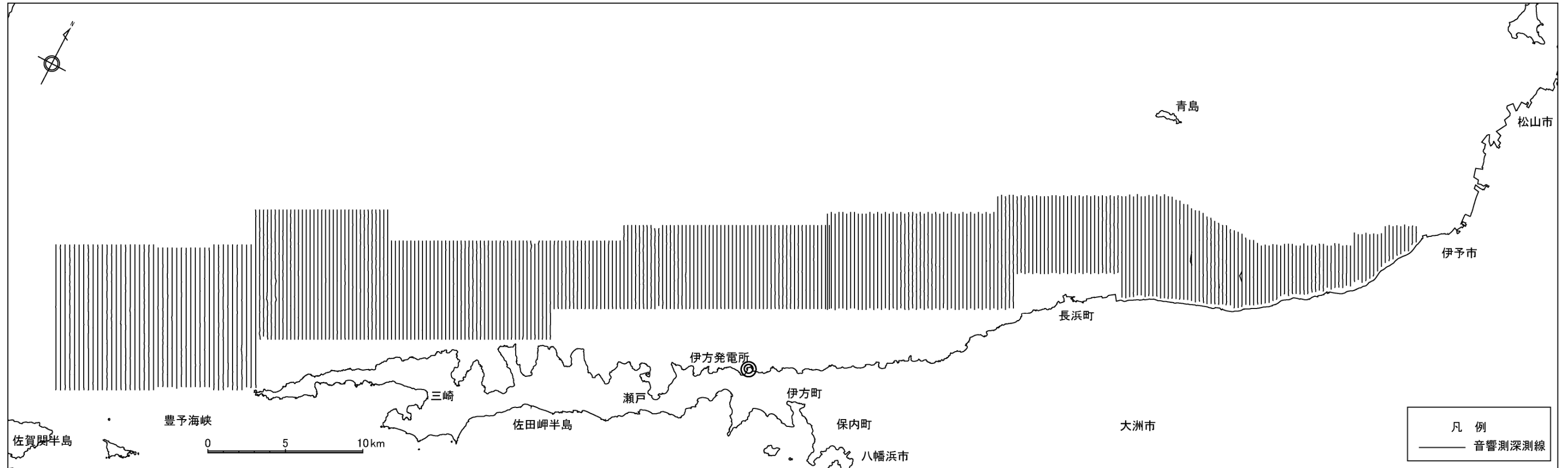
(国土地理院発行数値地図 25000(地図画像)を使用)

第 2.2-25 図 菅田リニアメント周辺の変位地形・リニアメント分布図

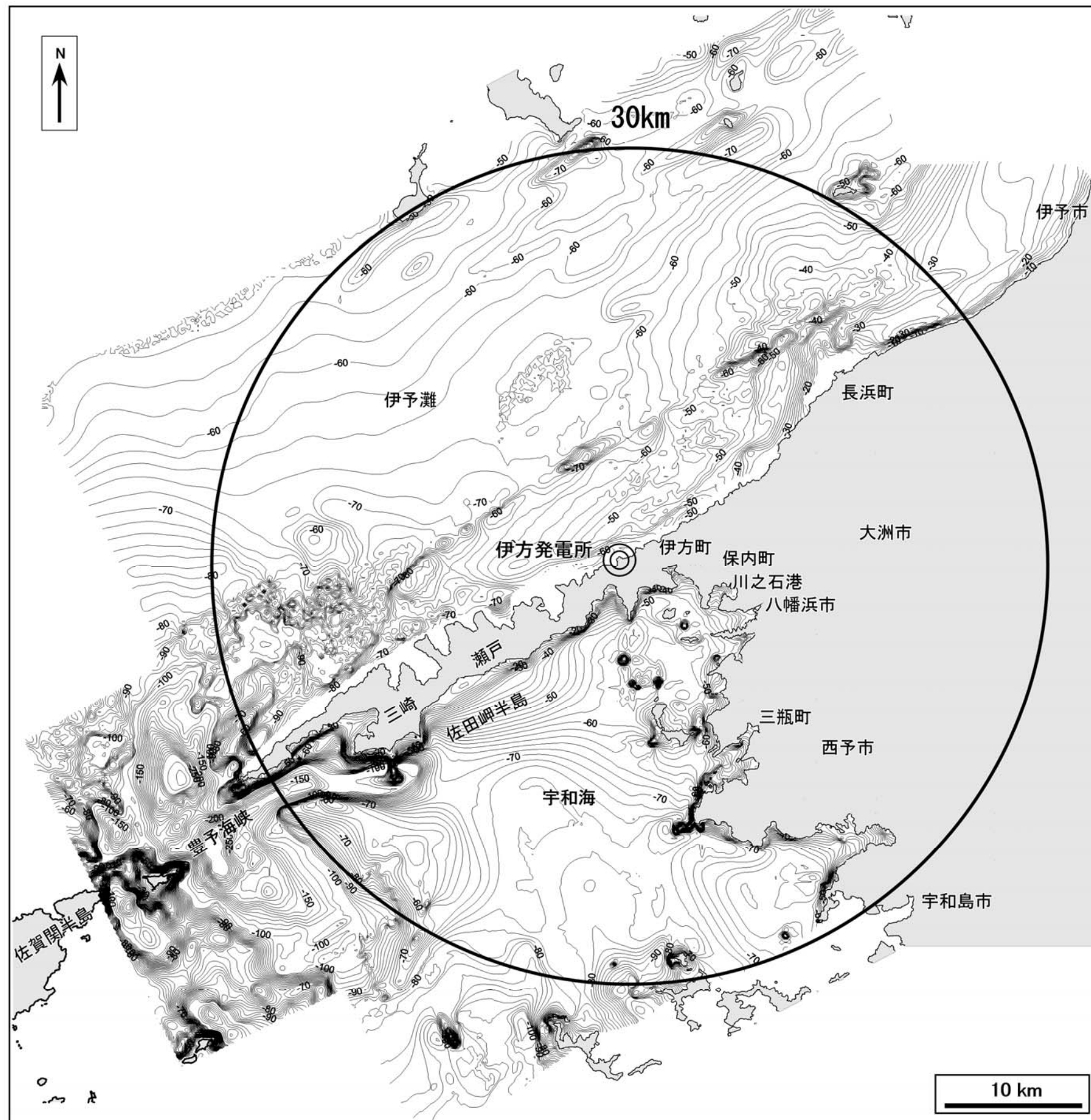


(国土地理院発行数値地図 25000(地図画像)を使用)

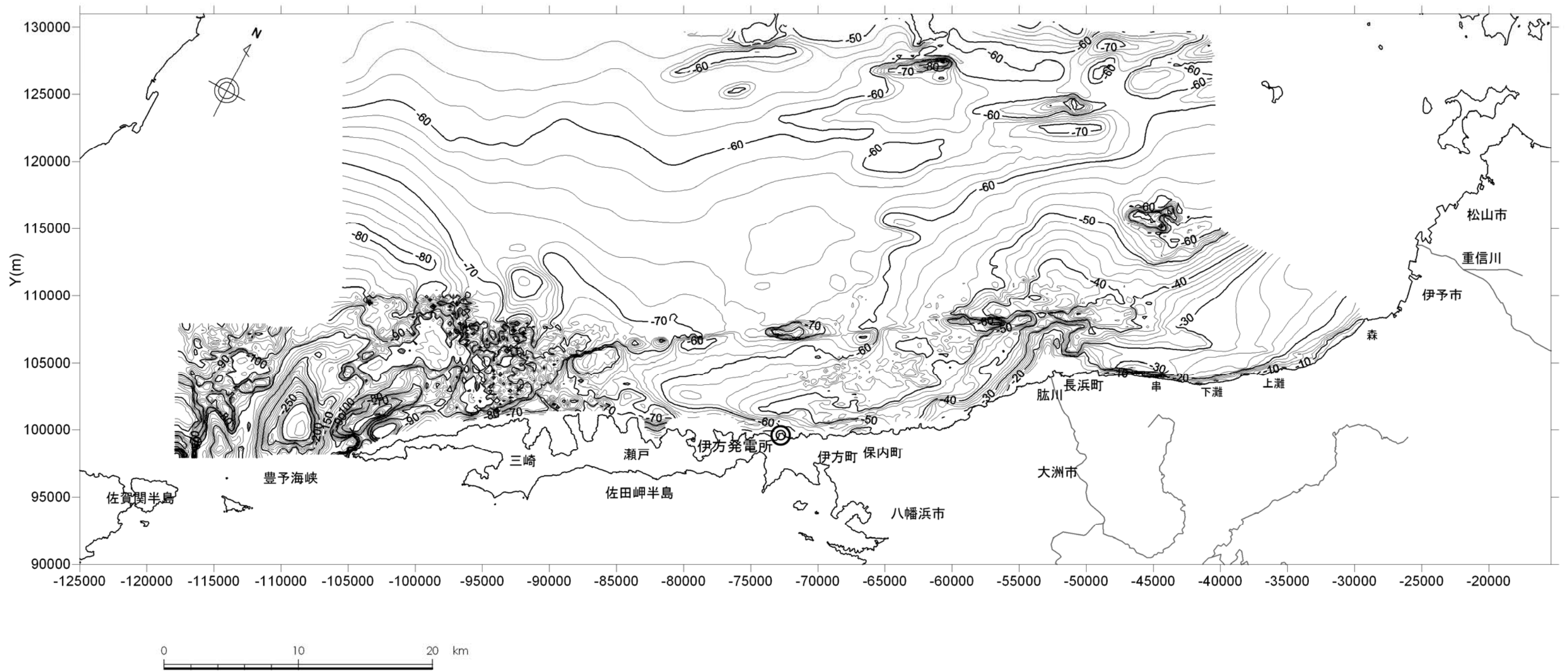
第 2. 2-27 図 菅田リニアメント周辺のルートマップ(Loc. S1)



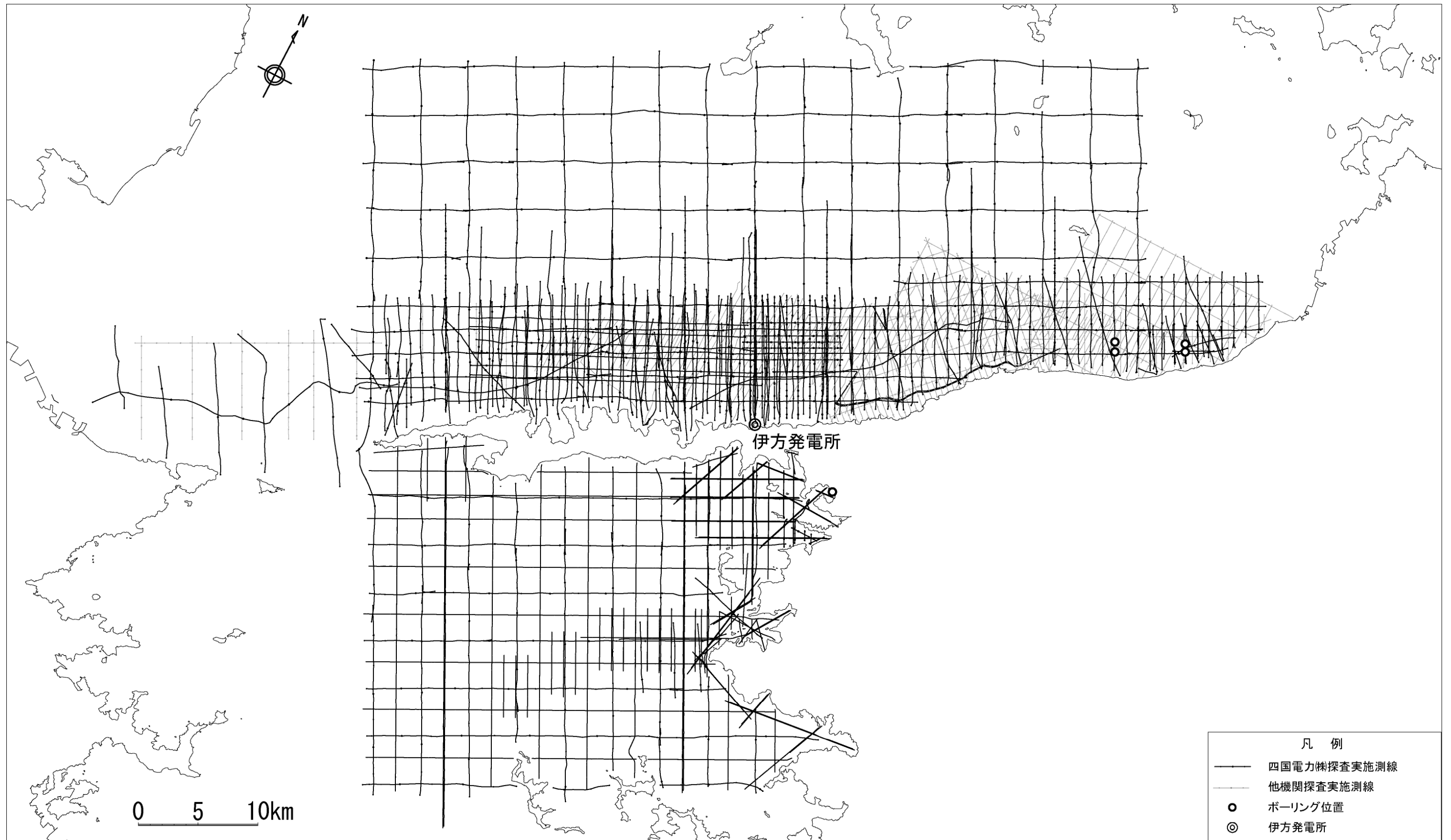
第 2.3-1 図 伊予灘の音響測深測線図



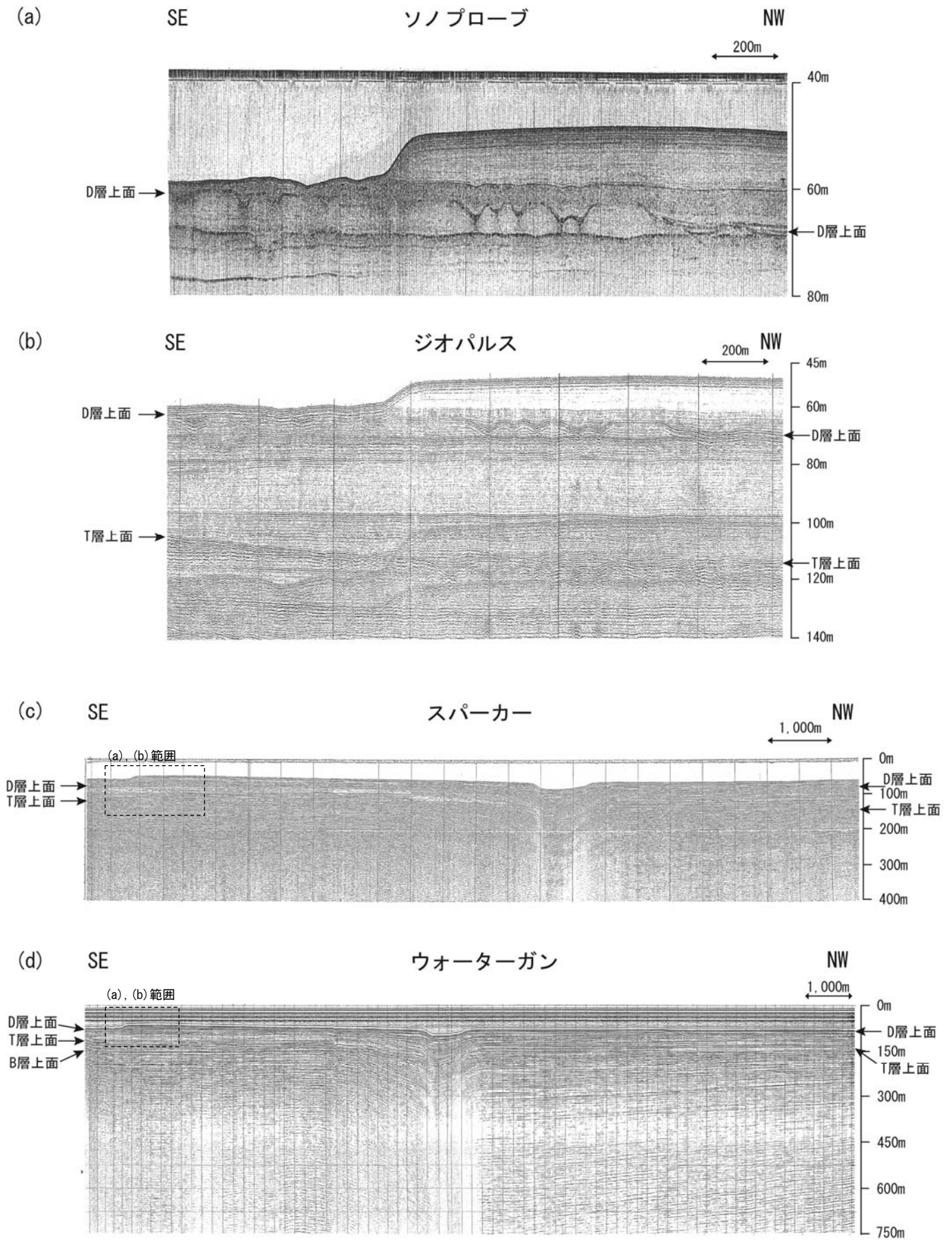
第 2.3-2 図 敷地周辺海域の海底地形図



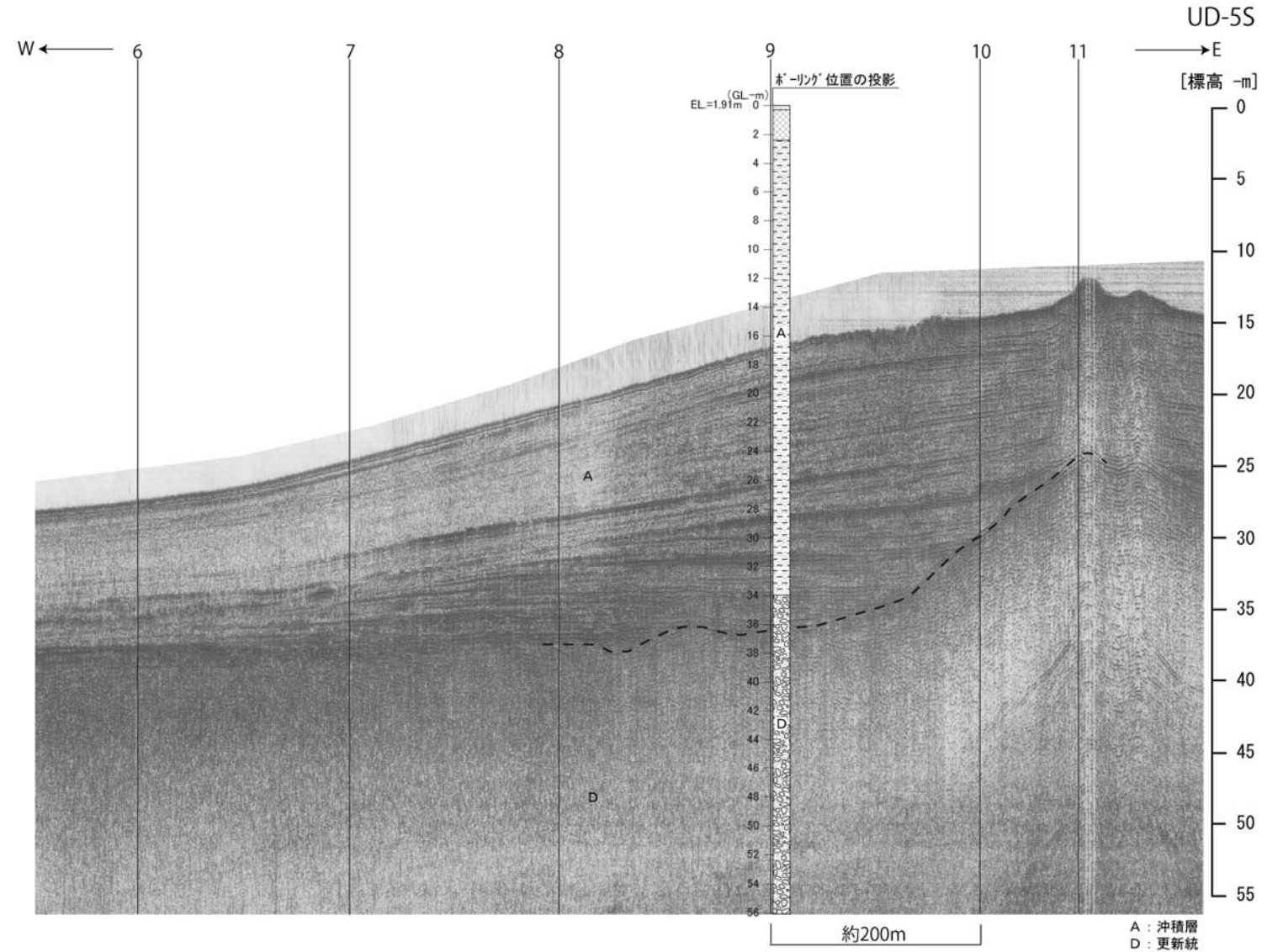
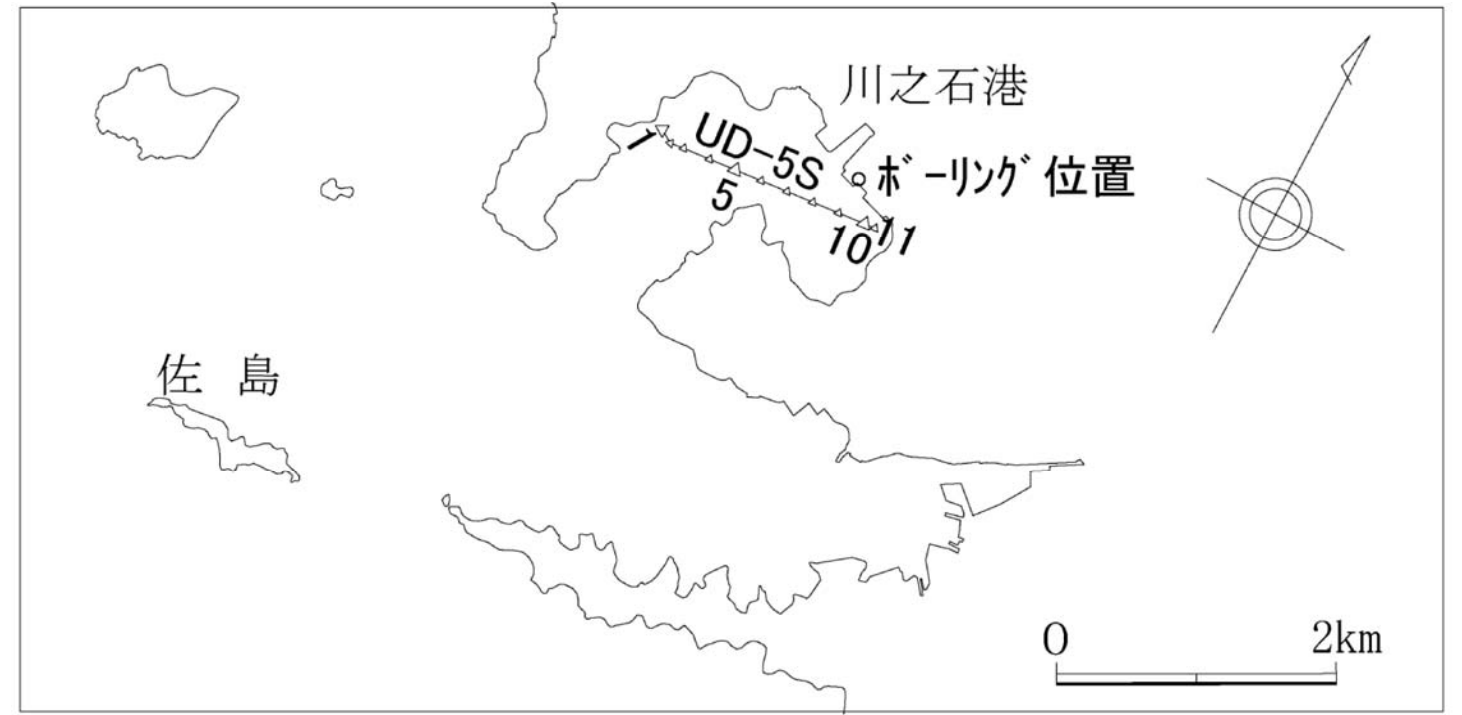
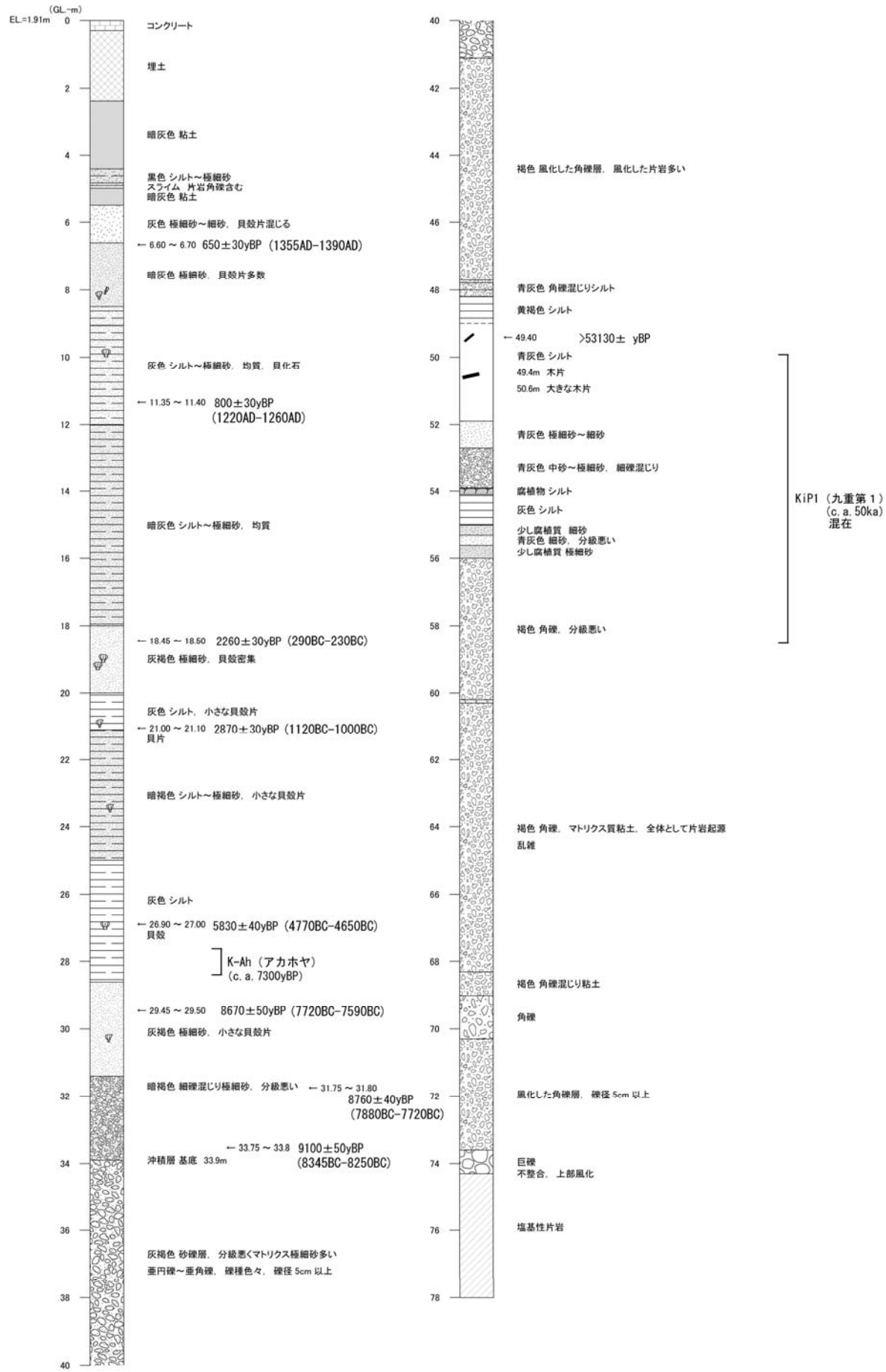
第 2.3-3 図 伊予灘の海底地形図



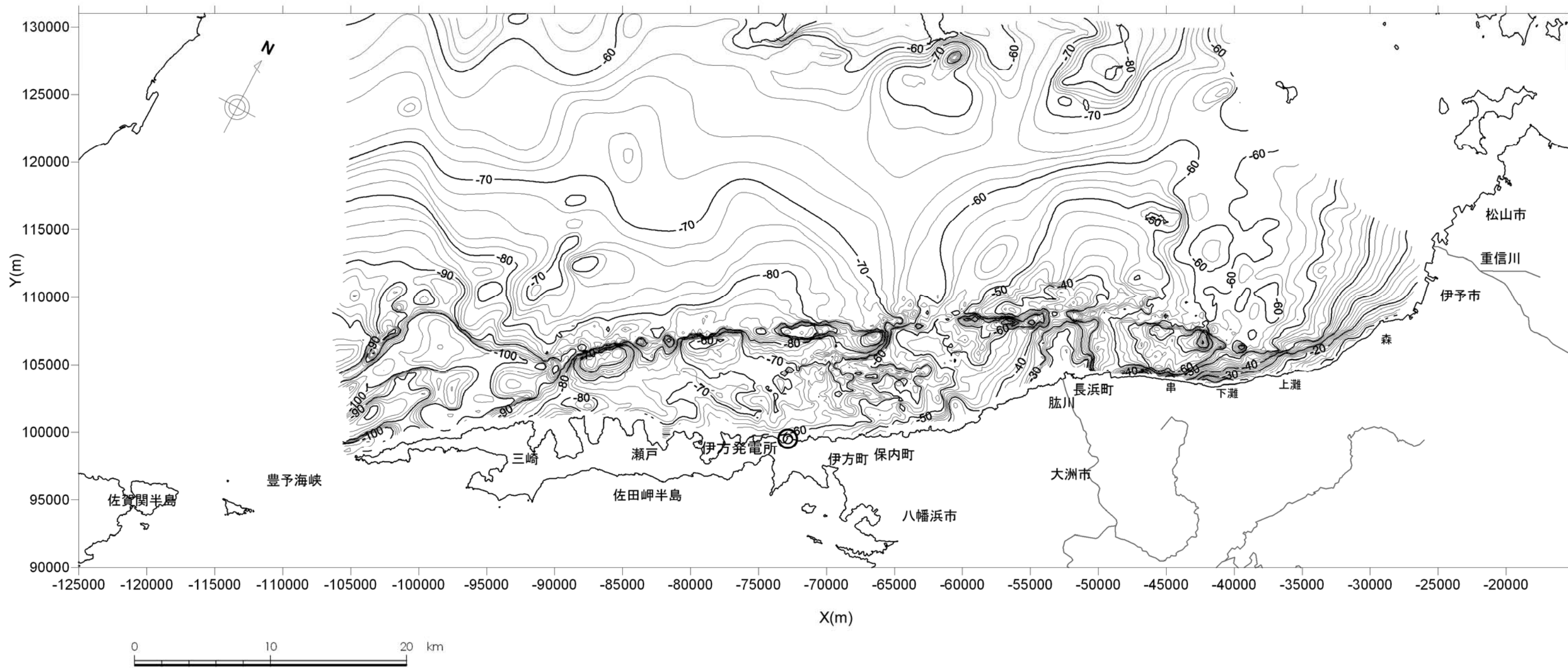
第 2.3-4 図 敷地周辺の海上音波探査測線図



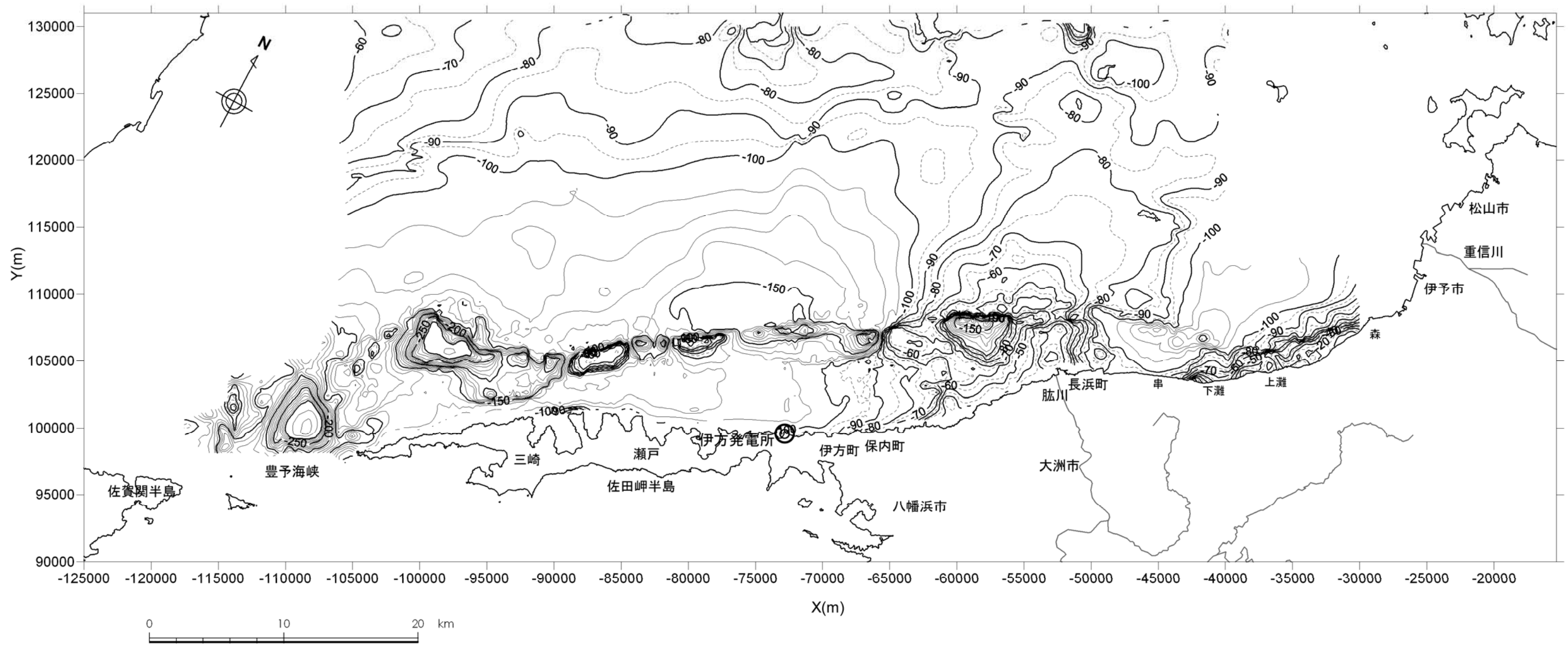
第 2.3-5 図 各音源の代表的な音波探査記録



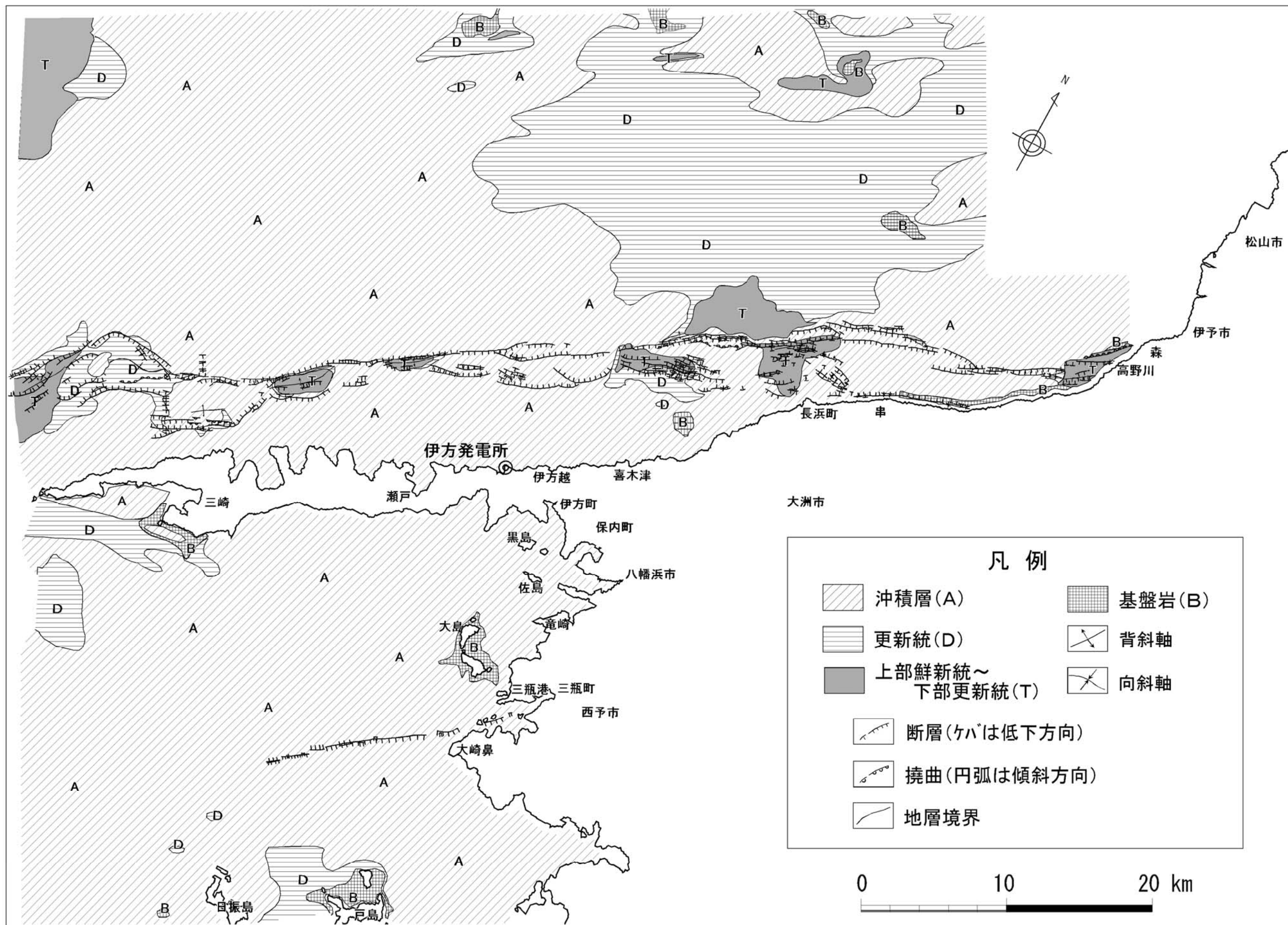
第 2.3-6 図 宇和海沿岸のボーリング柱状図



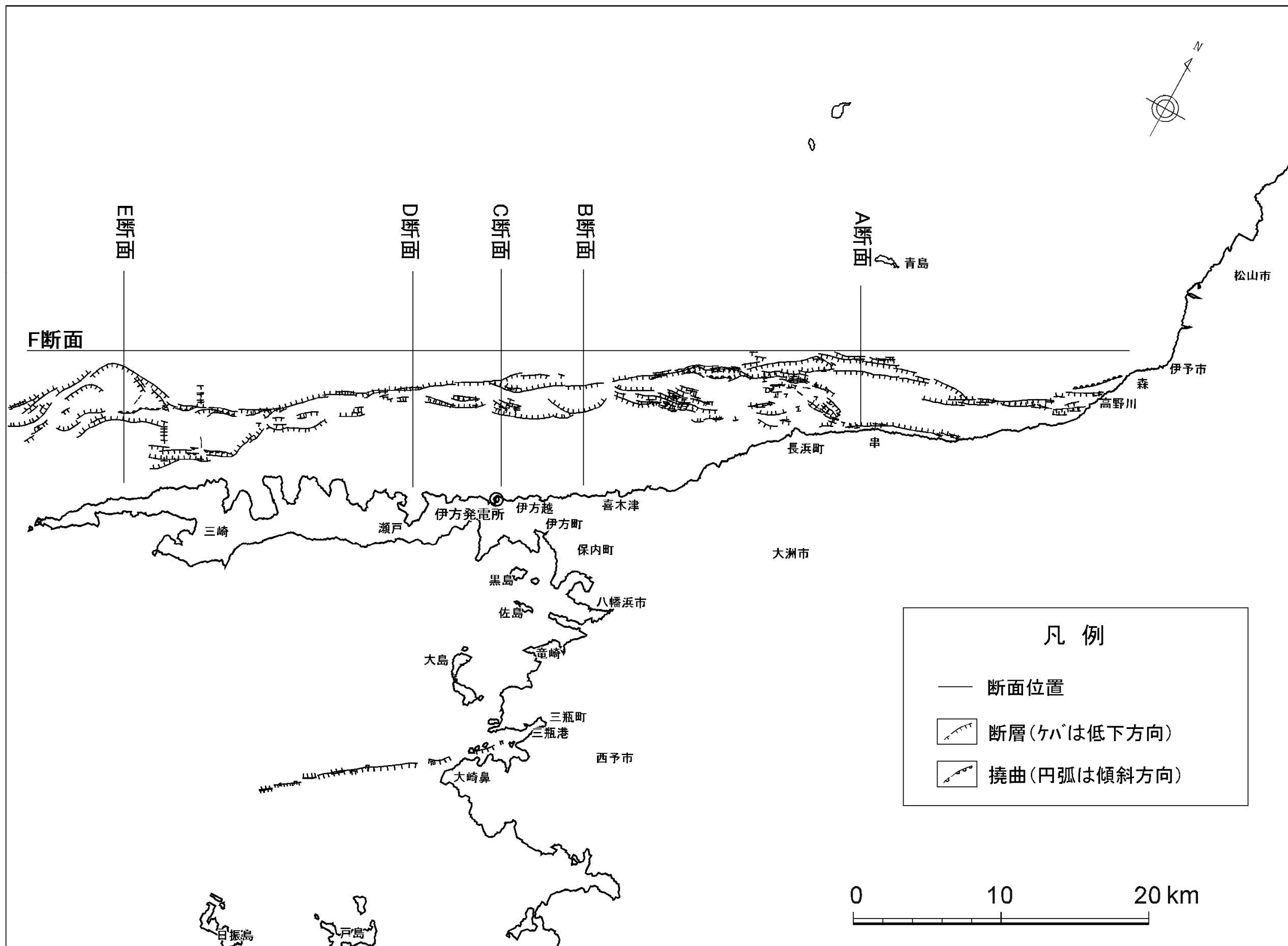
第 2.3-7 図 伊予灘の D 層上面等深線図



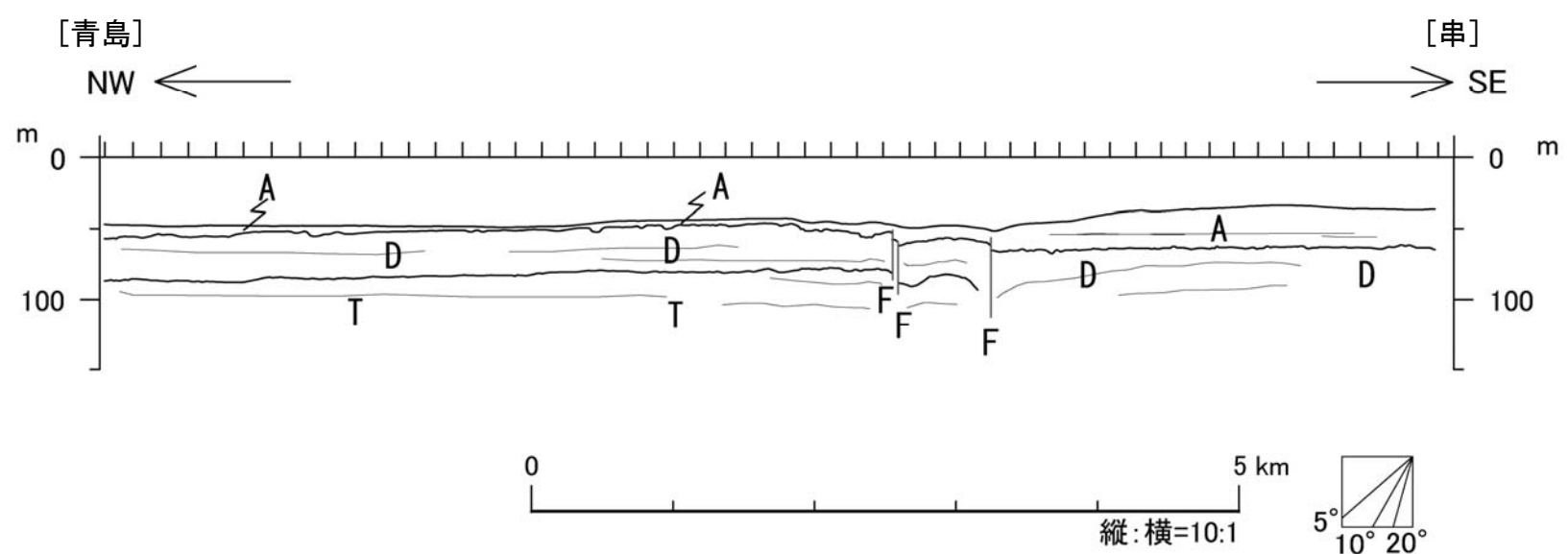
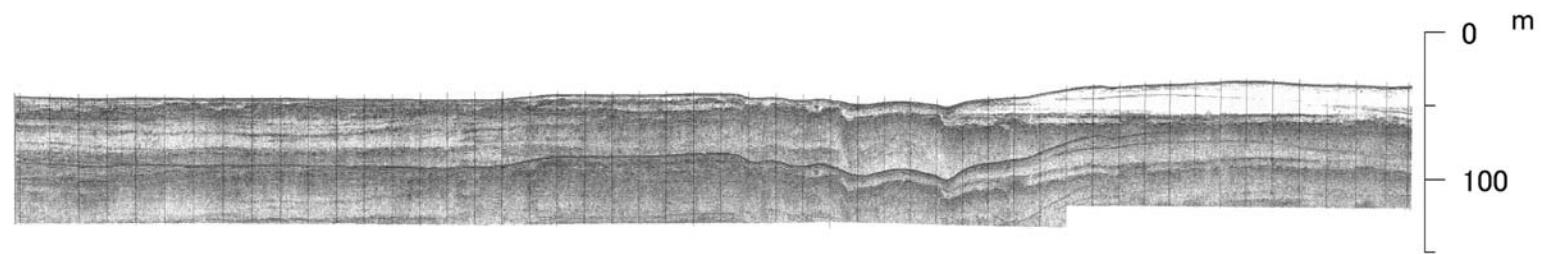
第 2.3-8 図 伊予灘の T 層上面等深線図



第 2.3-9 図 敷地周辺海域の海底地質図

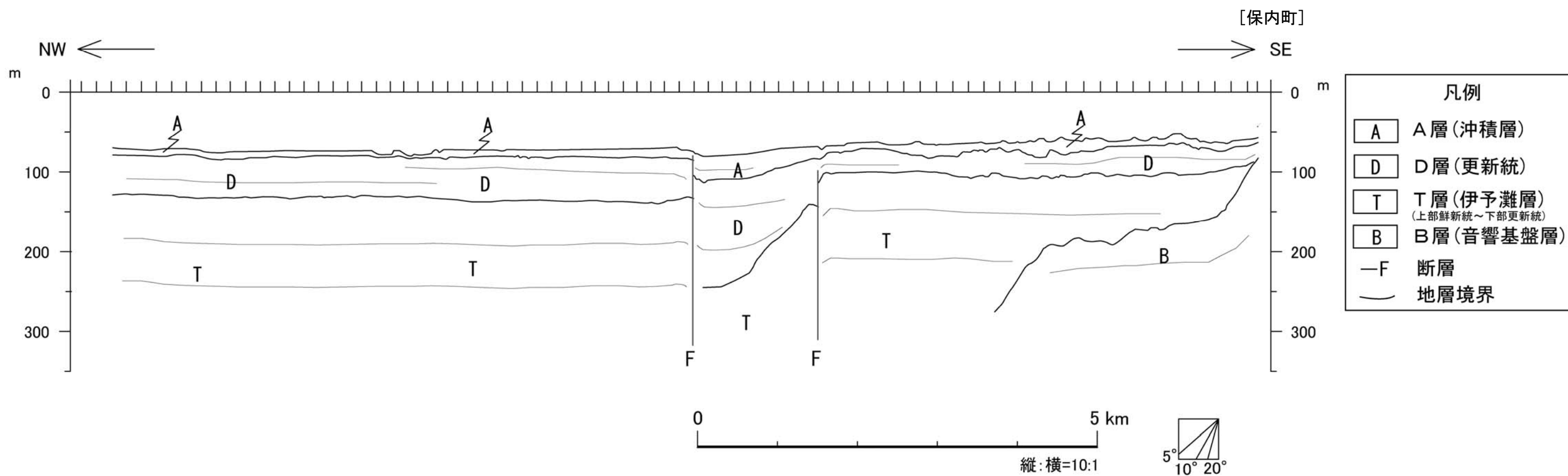



第 2.3-10 図 海底地質断面位置図(伊予灘)

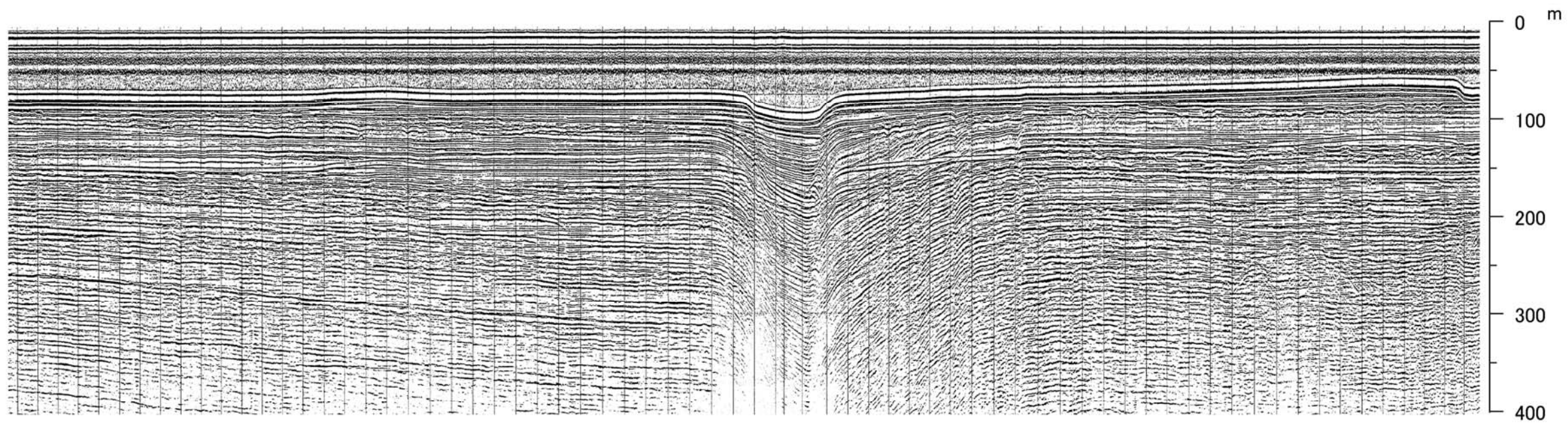


凡例	
A	A層(沖積層)
D	D層(更新統)
T	T層(伊予灘層) (上部鮮新統~下部更新統)
B	B層(音響基盤層)
-F	断層
—	地層境界

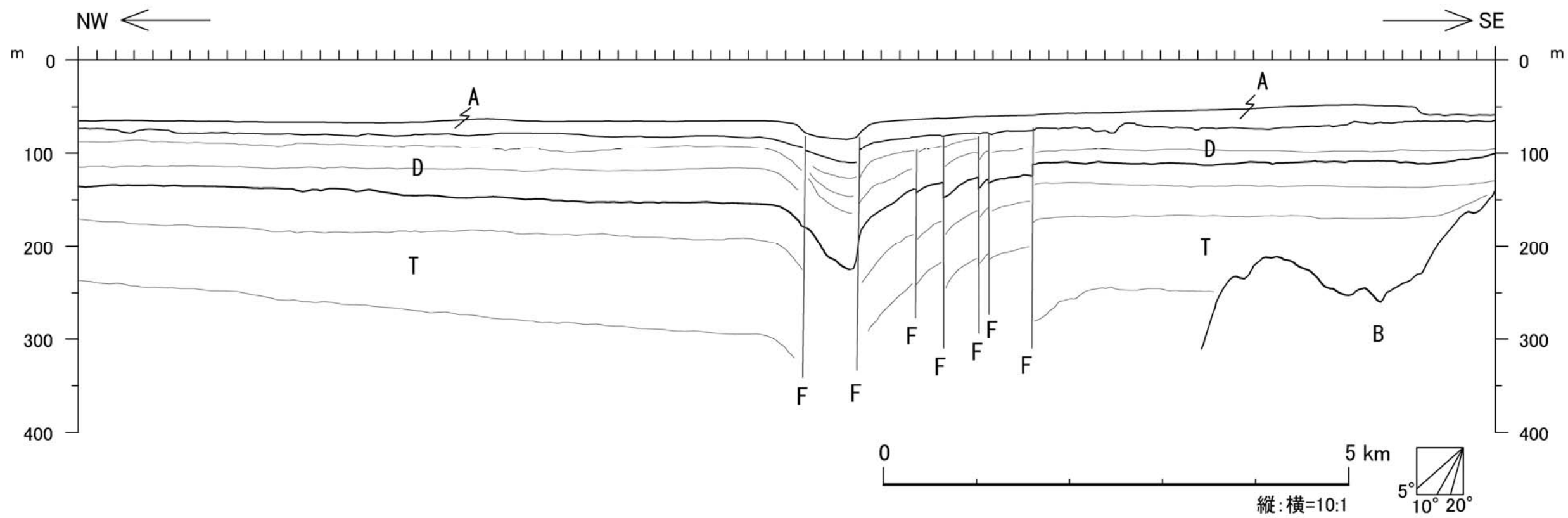
第 2.3-11(1) 図 海底地質断面図(A断面)



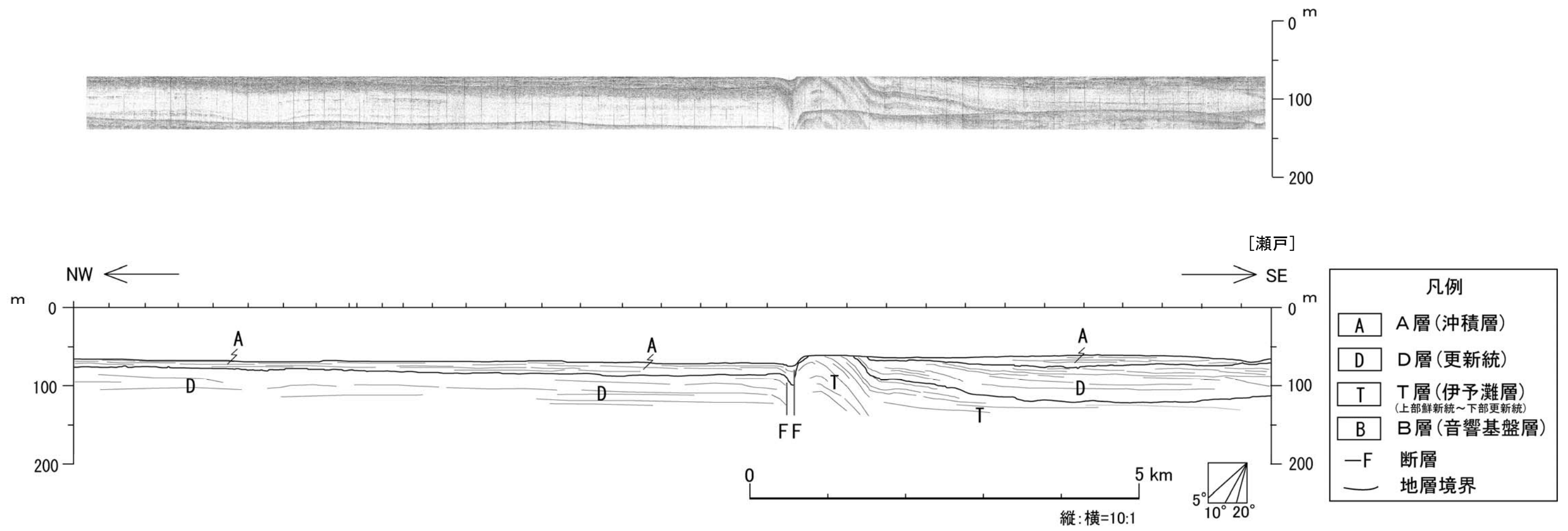
第 2.3-11(2) 図 海底地質断面図(B断面)



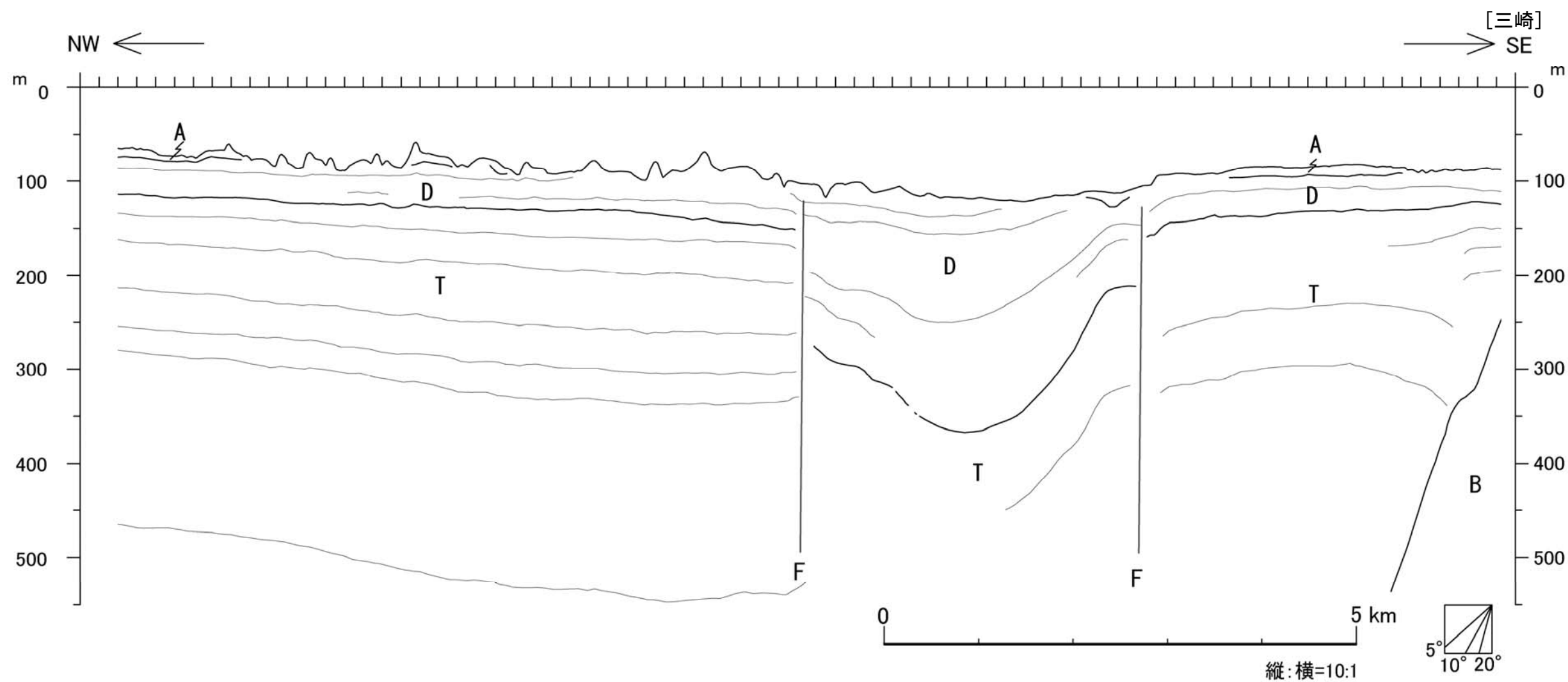
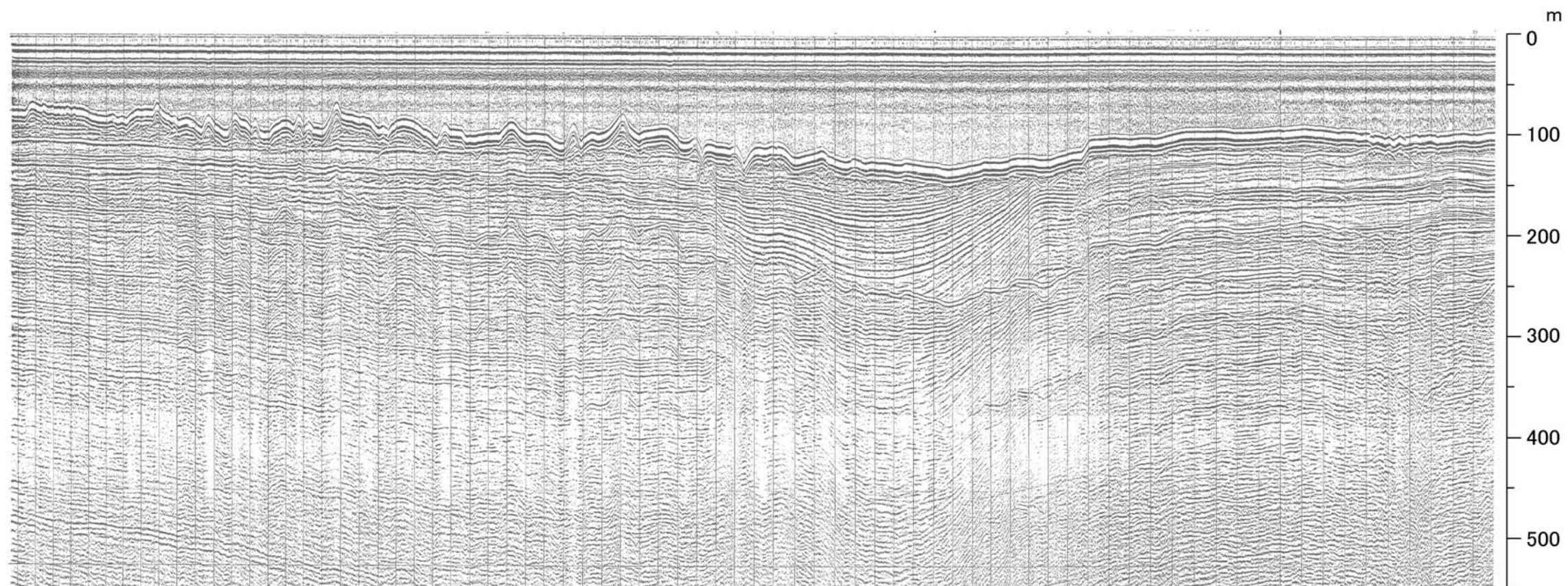
[伊方発電所]



第 2.3-11(3) 図 海底地質断面図(C断面)

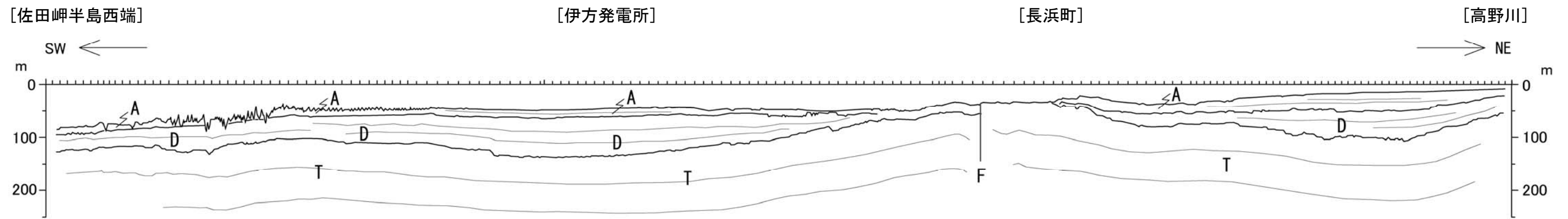
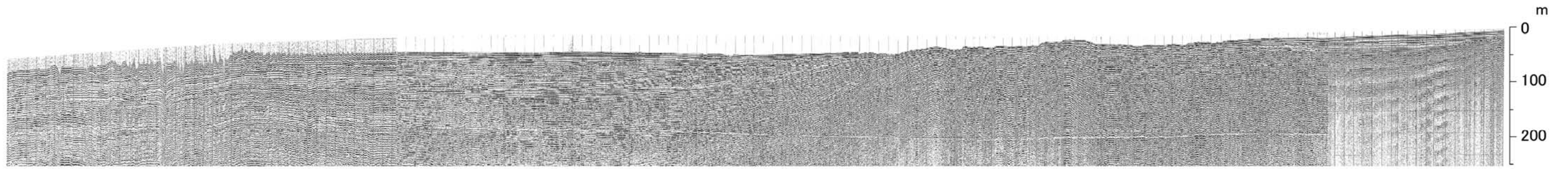


第 2.3-11(4) 図 海底地質断面図(D断面)



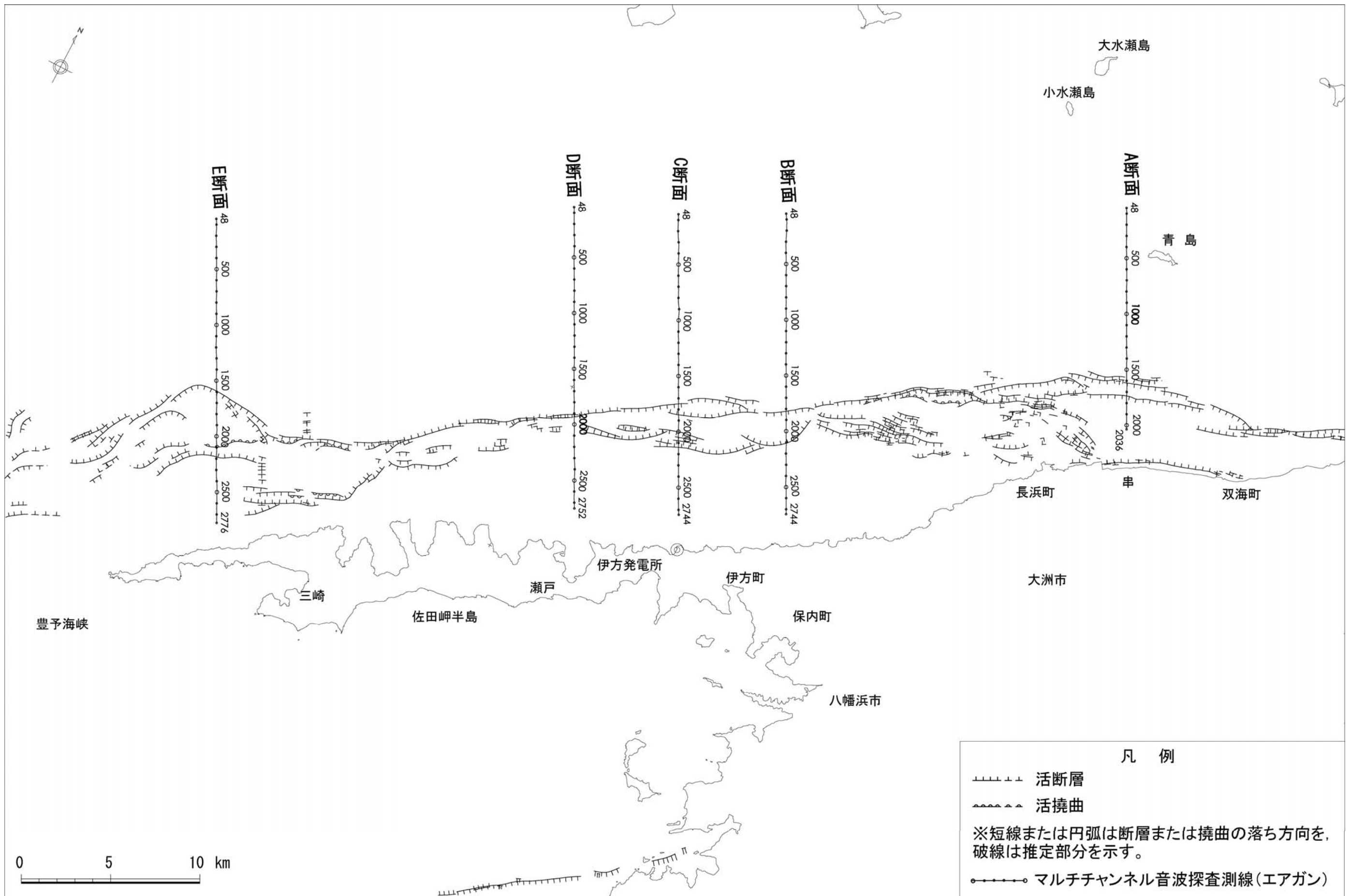
凡例	
A	A層(沖積層)
D	D層(更新統)
T	T層(伊予灘層) (上部鮮新統~下部更新統)
B	B層(音響基盤層)
-F	断層
—	地層境界

第 2.3-11(5) 図 海底地質断面図(E断面)

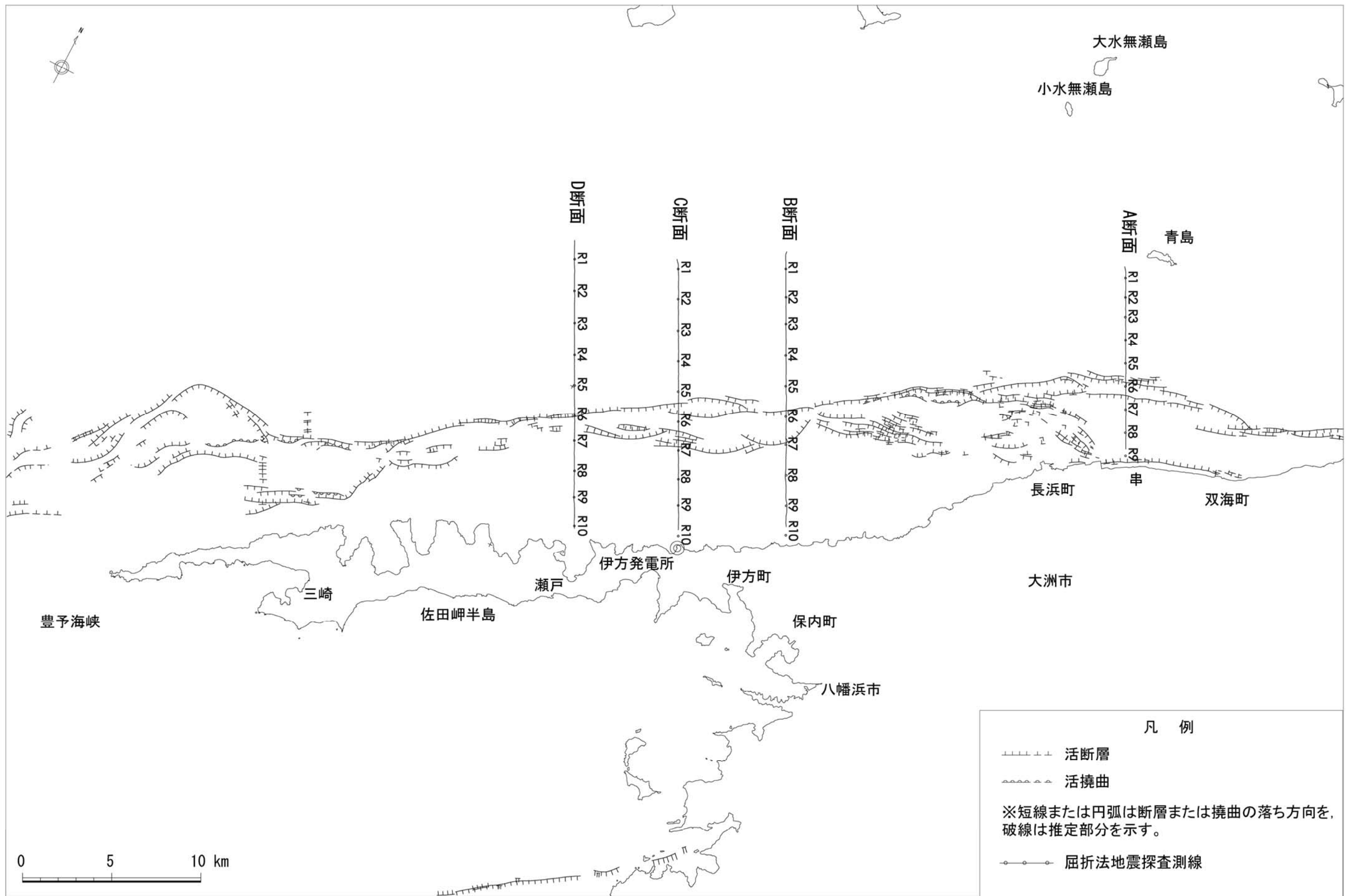


凡例	
A	A層(沖積層)
D	D層(更新統)
T	T層(伊予灘層) (上部鮮新統~下部更新統)
B	B層(音響基盤層)
-F	断層
—	地層境界

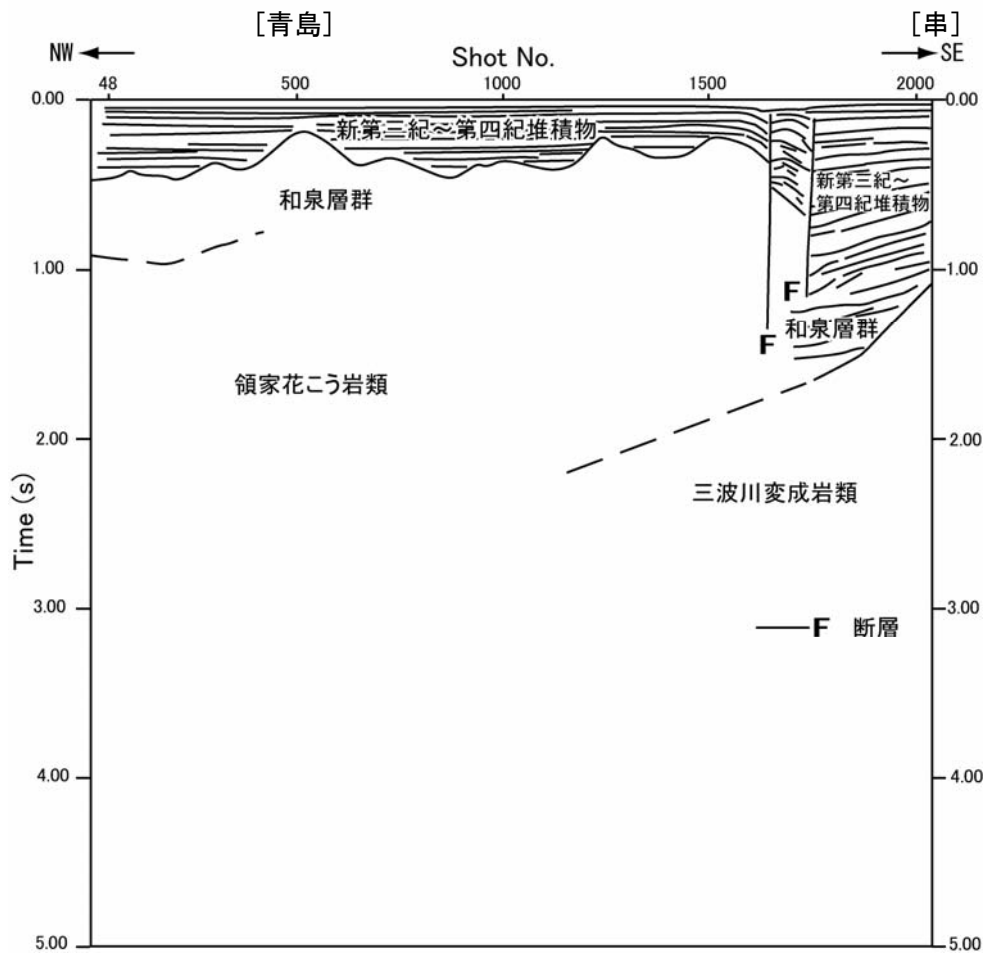
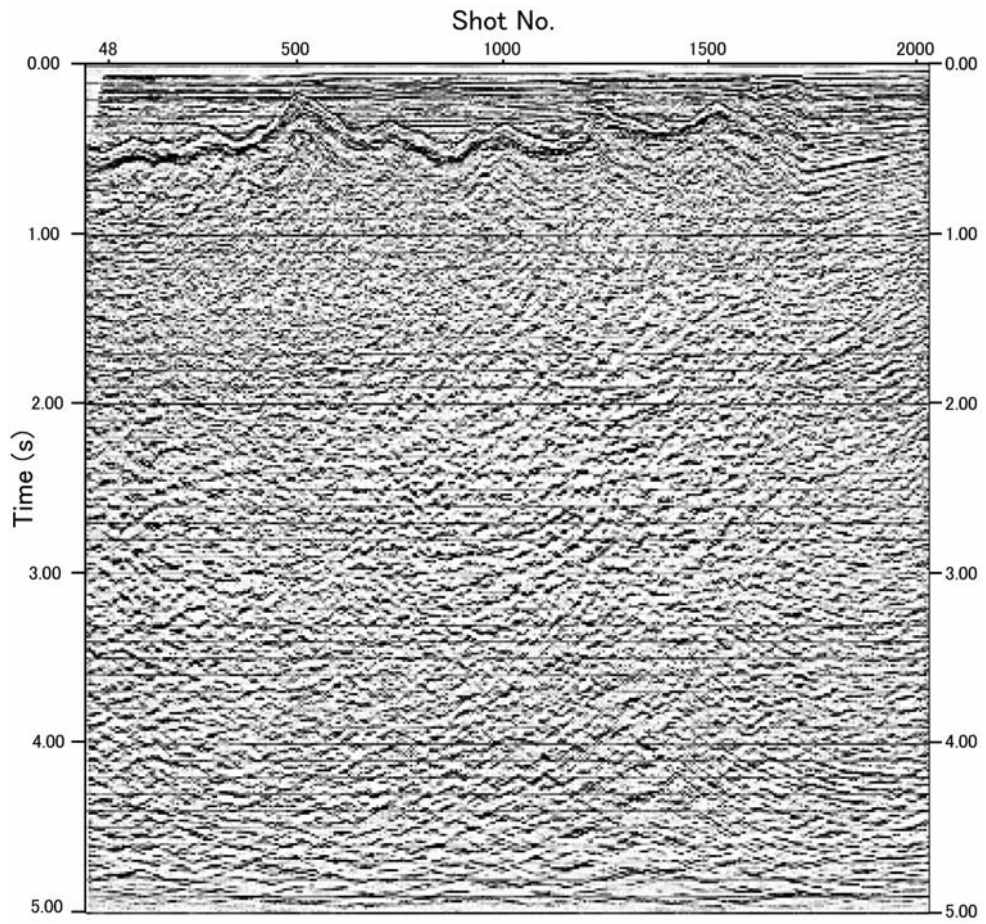
第 2.3-11(6) 図 海底地質断面図(F断面)



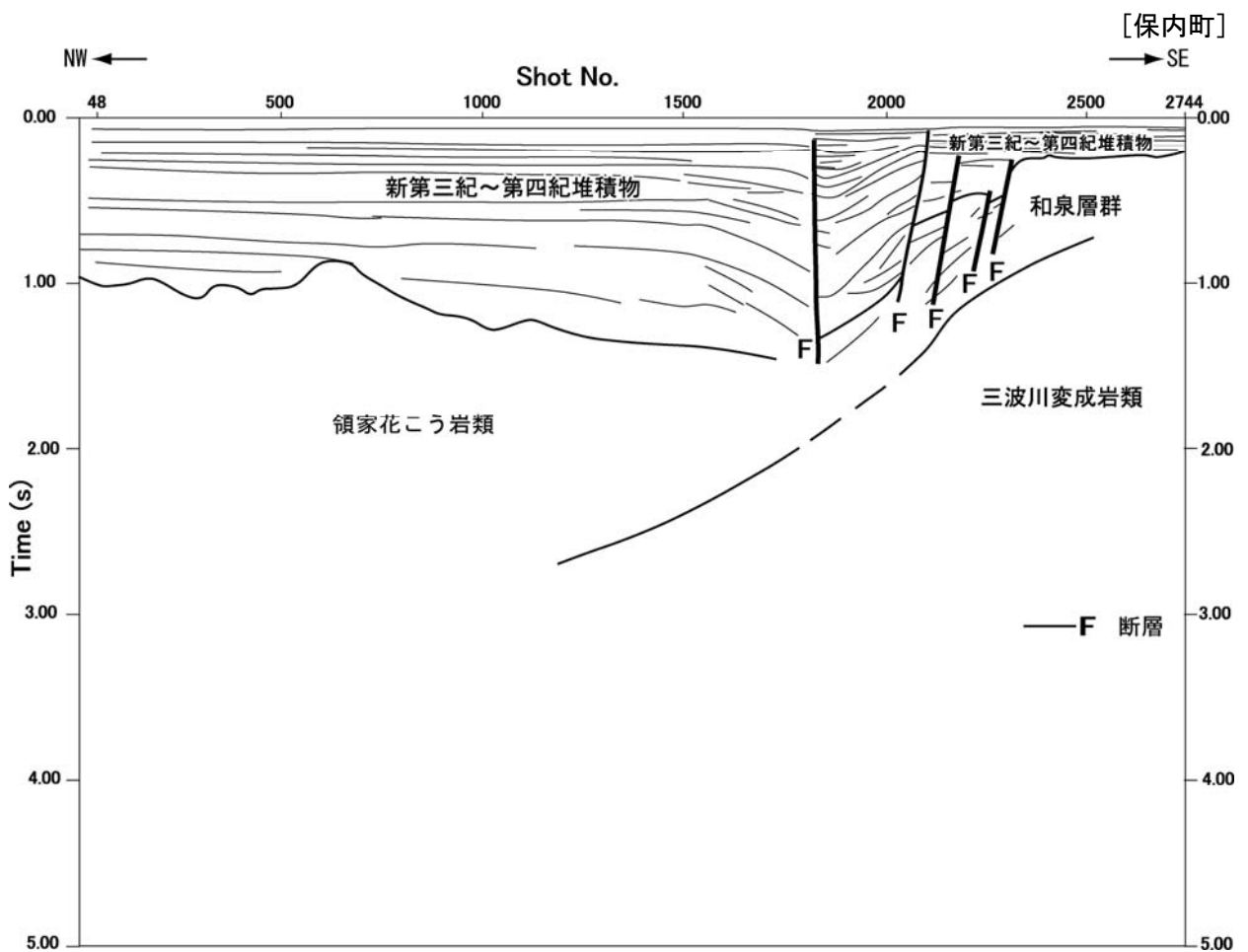

第 2.3-12(1) 図 エアガン海上音波探査測線図(伊予灘)



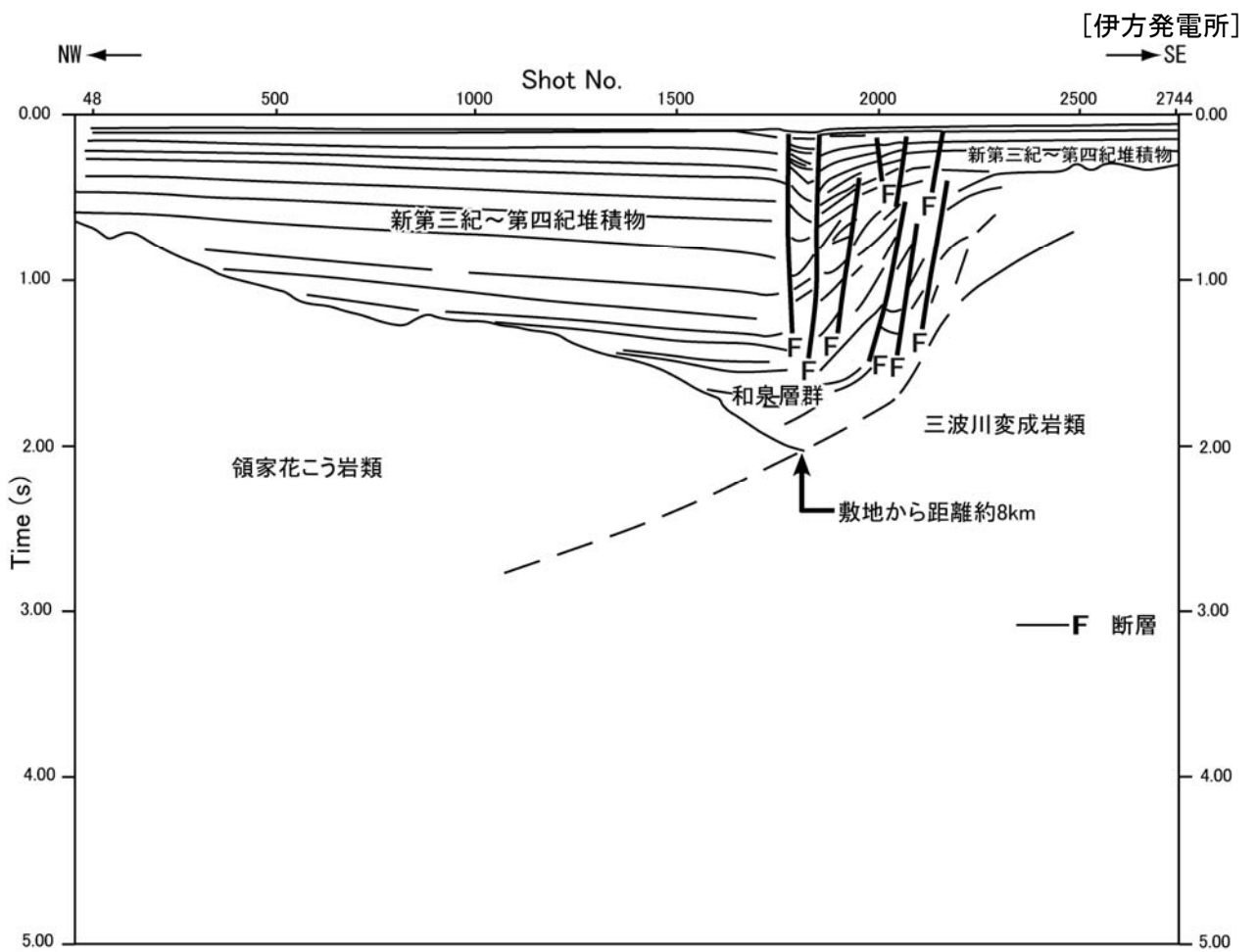

第 2.3-12 (2) 図 屈折法地震探査測線図(伊予灘)



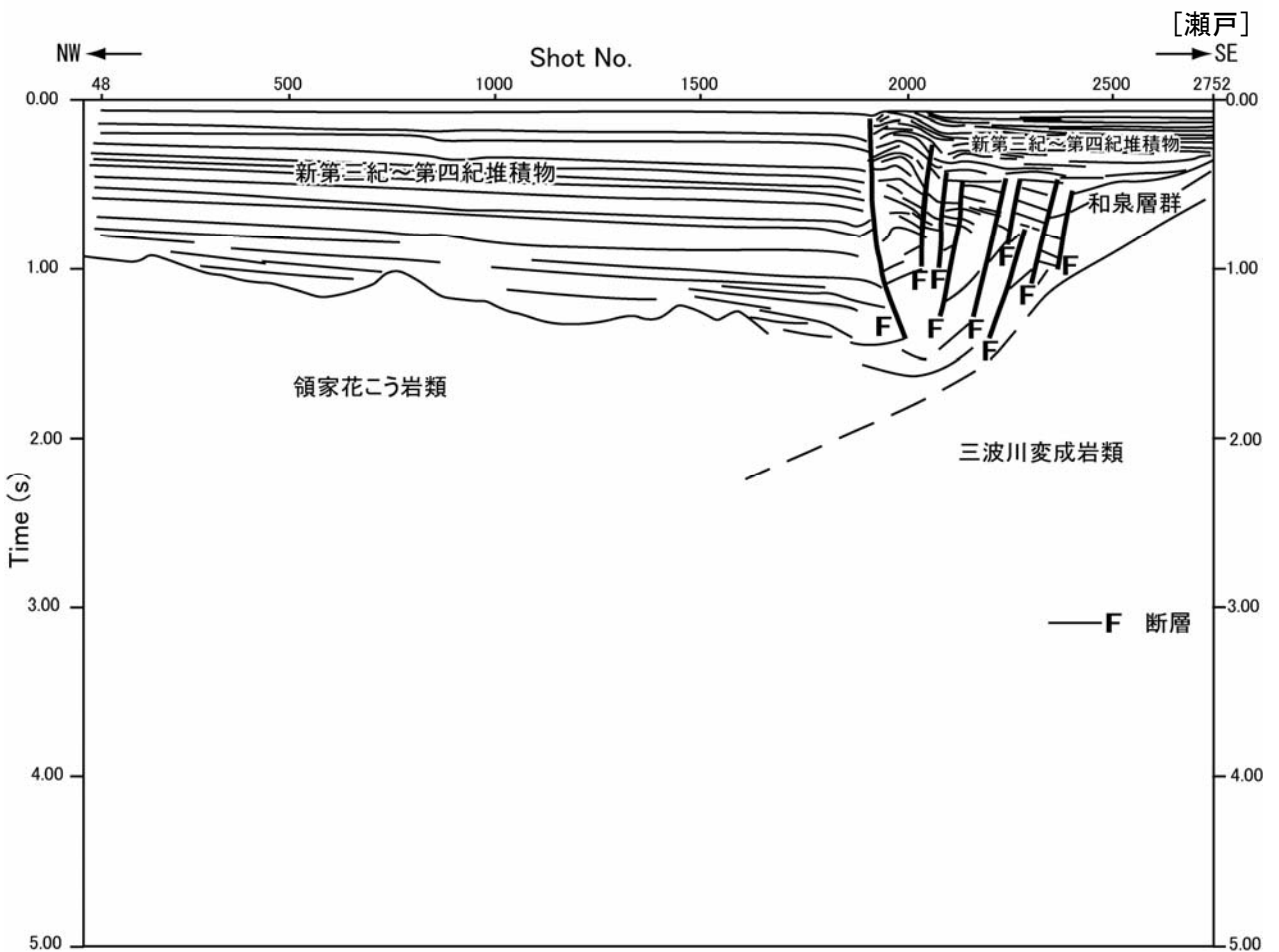

第 2.3-13(1) 図 エアガン海上音波探査断面図 (A 断面)



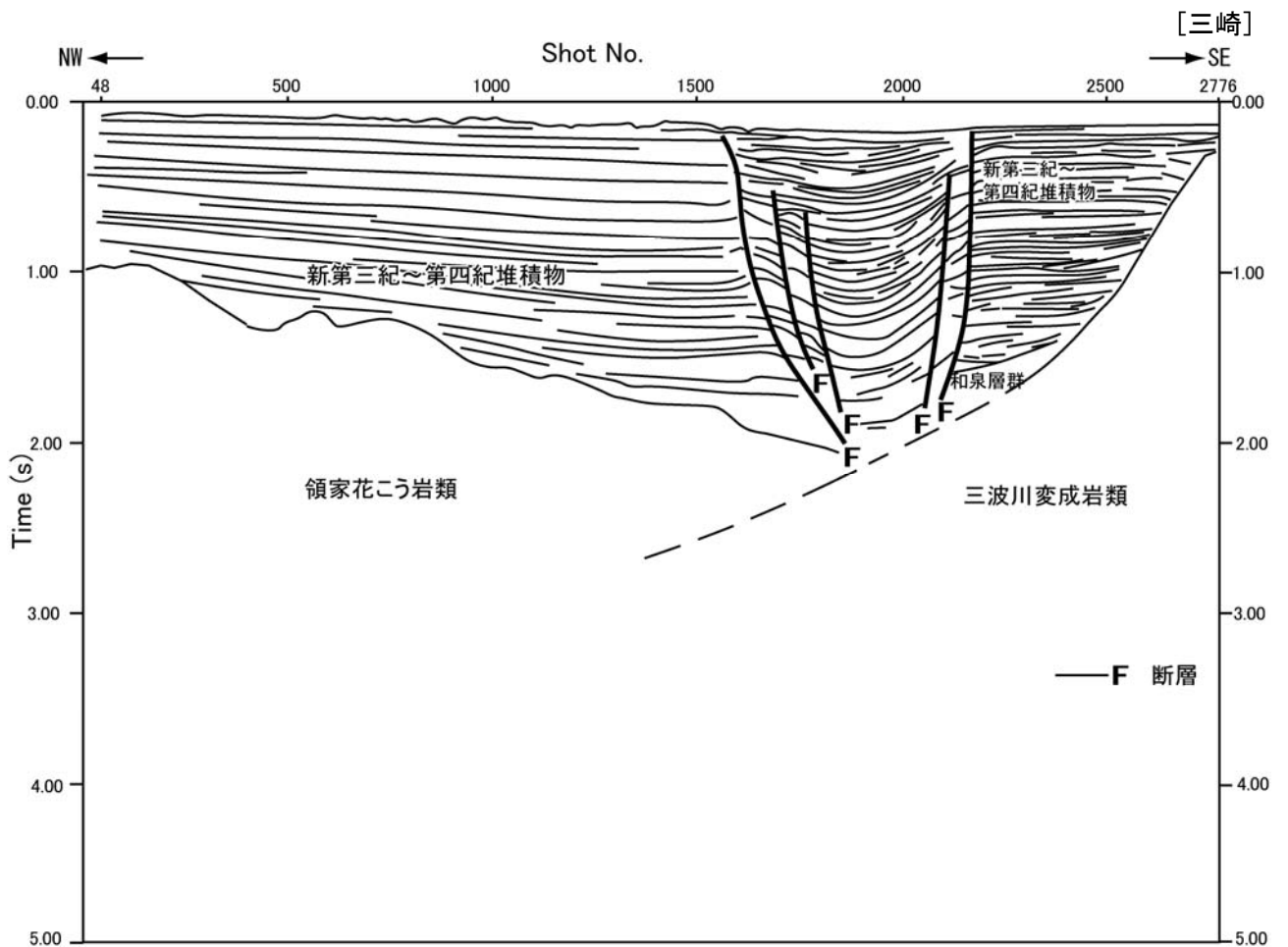

第 2. 3-13(2) 図 エアガン海上音波探査断面図 (B 断面)



第 2. 3-13(3) 図 エアガン海上音波探査断面図 (C 断面)



第 2.3-13(4) 図 エアガン海上音波探査断面図 (D 断面)



第 2.3-13(5) 図 エアガン海上音波探査断面図 (E 断面)